SCAVI E BONIFICHE	
STERRO	2,05 mq
SCOTICO	4,18 m
BONIFICA	2,38 mq
RILEVATI	
RILEVATO	5,74 mq
TERRENO VEGETALE	4,81 m
SOVRASTRUTTURA	
STRATO DI USURA	5,25 m
STRATO DI BINDER	5,33 m
STRATO DI BASE	5,41 m
STRATO DI MISTO CEMENTATO	5,65 m
STRATO DI MISTO GRANULARE	5,97 m

SEZIONE N. : 19
Q. PROGETTO : 826,091
DIST.PROG. : 0+387,242

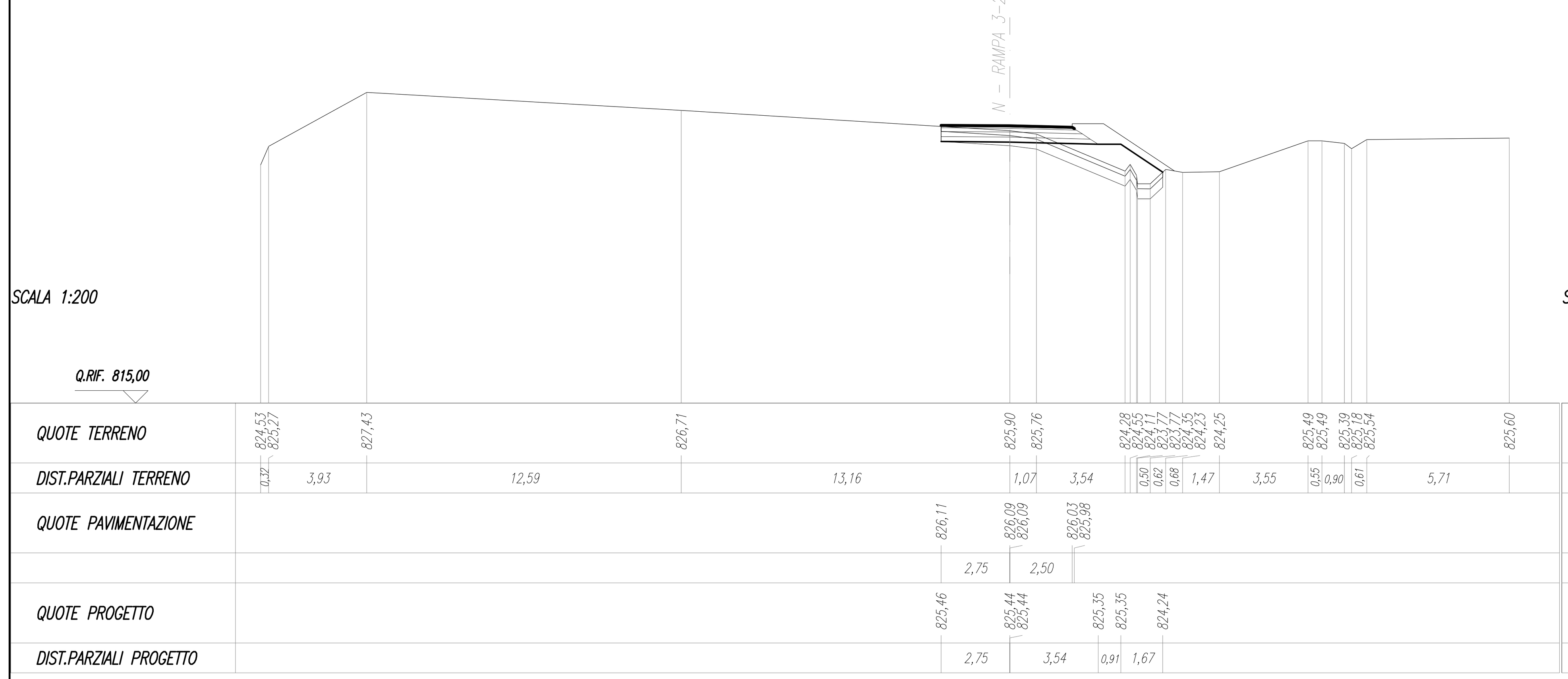

SCAVI E BONIFICHE	
STERRO	3,09 mq
SCOTICO	0,76 m
BONIFICA	1,33 mq
RILEVATI	
RILEVATO	1,70 mq
TERRENO VEGETALE	1,83 m
SOVRASTRUTTURA	
STRATO DI USURA	5,25 m
STRATO DI BINDER	5,33 m
STRATO DI BASE	5,41 m
STRATO DI MISTO CEMENTATO	5,65 m
STRATO DI MISTO GRANULARE	5,97 m

SEZIONE N. : 22
Q. PROGETTO : 823,112
DIST.PROG. : 0+447,242



SCAVI E BONIFICHE	
STERRO	2,32 mq
SCOTICO	8,13 m
BONIFICA	3,97 mq
RILEVATI	
RILEVATO	24,46 mq
TERRENO VEGETALE	10,04 m
SOVRASTRUTTURA	
STRATO DI USURA	5,25 m
STRATO DI BINDER	5,33 m
STRATO DI BASE	5,41 m
STRATO DI MISTO CEMENTATO	5,65 m
STRATO DI MISTO GRANULARE	5,97 m

SEZIONE N. : 20
Q. PROGETTO : 825,098
DIST.PROG. : 0+407,242

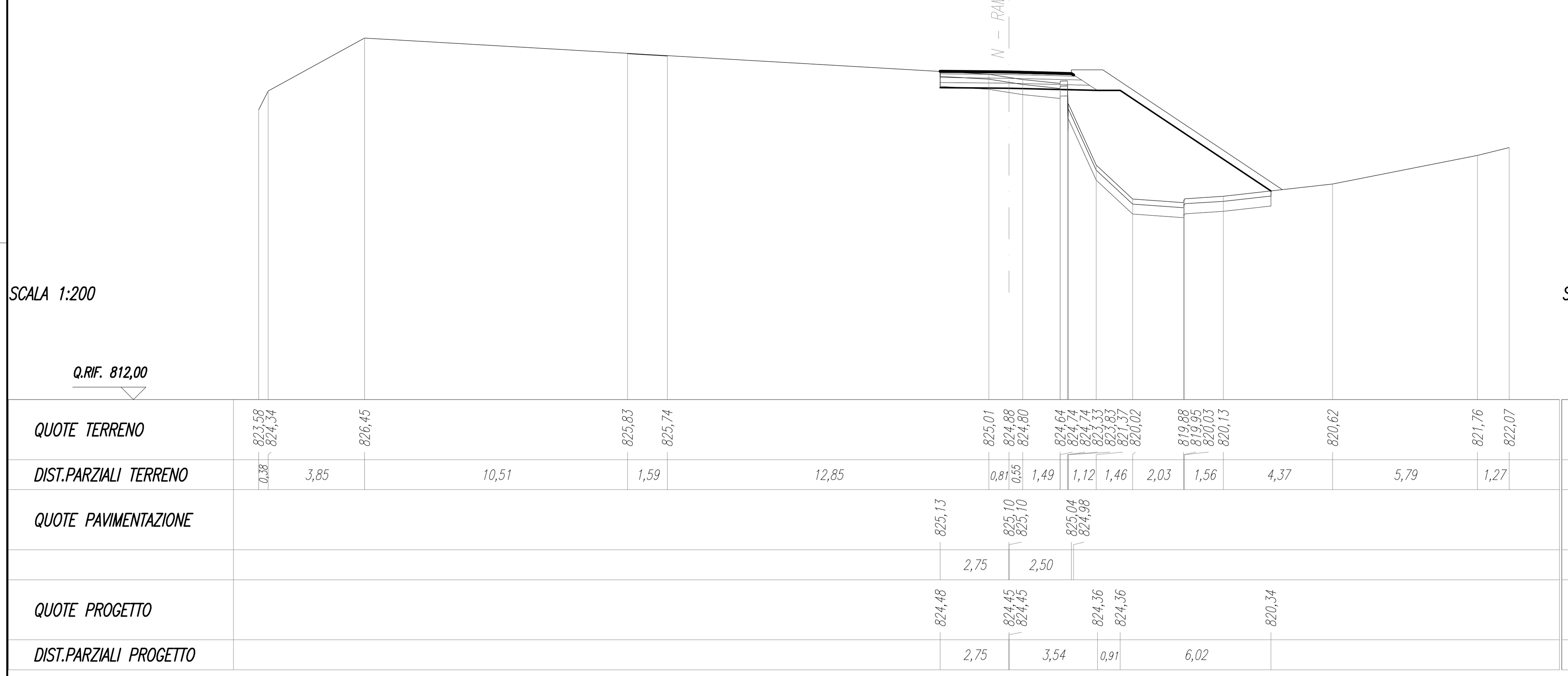

SCAVI E BONIFICHE	
STERRO	8,05 mq
BONIFICA	0,07 mq
RILEVATI	
RILEVATO	0,07 mq
TERRENO VEGETALE	1,47 m
SOVRASTRUTTURA	
STRATO DI USURA	6,25 m
STRATO DI BINDER	6,25 m
STRATO DI BASE	6,25 m
STRATO DI MISTO CEMENTATO	6,25 m
STRATO DI MISTO GRANULARE	6,25 m

SEZIONE N. : 23
Q. PROGETTO : 822,120
DIST.PROG. : 0+467,242

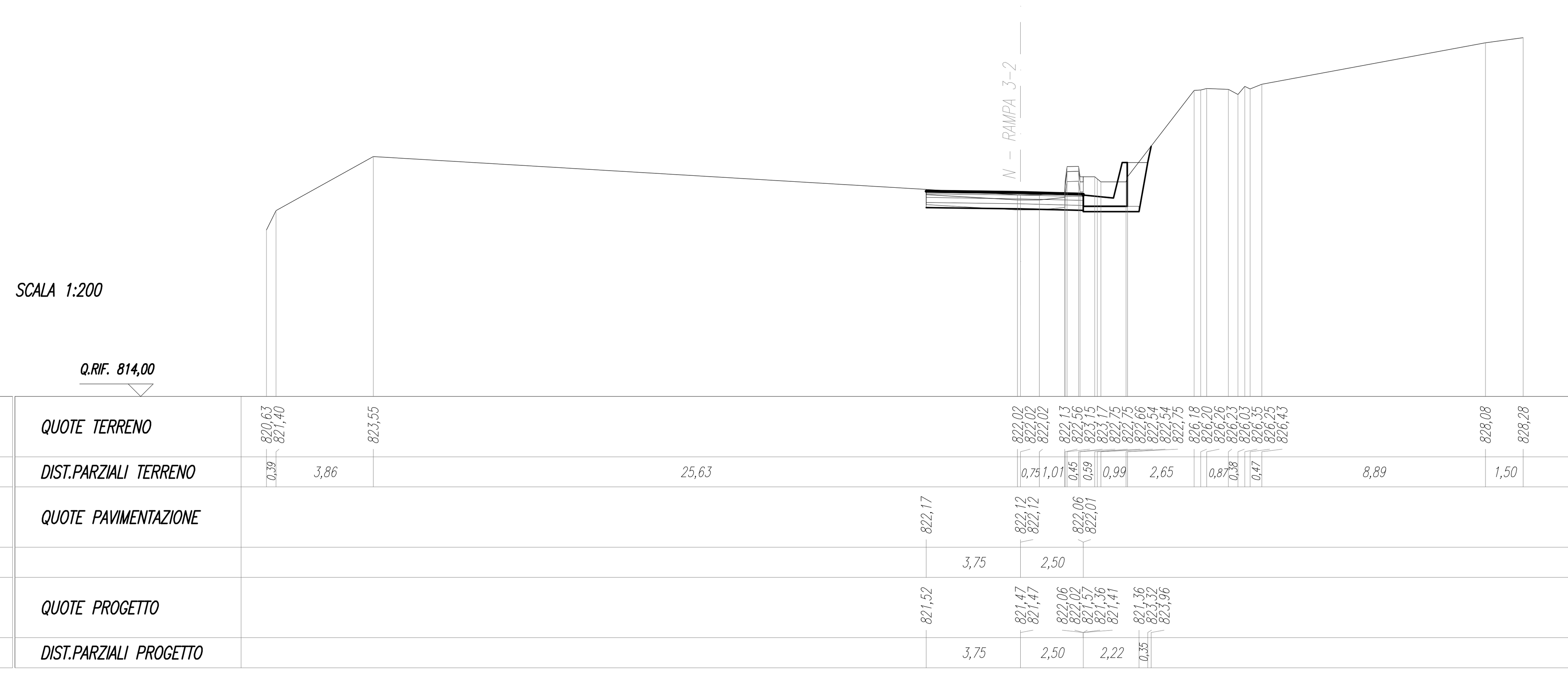

SCAVI E BONIFICHE	
STERRO	2,20 mq
SCOTICO	4,43 m
BONIFICA	2,21 mq
RILEVATI	
RILEVATO	5,04 mq
TERRENO VEGETALE	4,50 m
SOVRASTRUTTURA	
STRATO DI USURA	5,25 m
STRATO DI BINDER	5,33 m
STRATO DI BASE	5,41 m
STRATO DI MISTO CEMENTATO	5,65 m
STRATO DI MISTO GRANULARE	5,97 m

SEZIONE N. : 21
Q. PROGETTO : 824,105
DIST.PROG. : 0+427,242

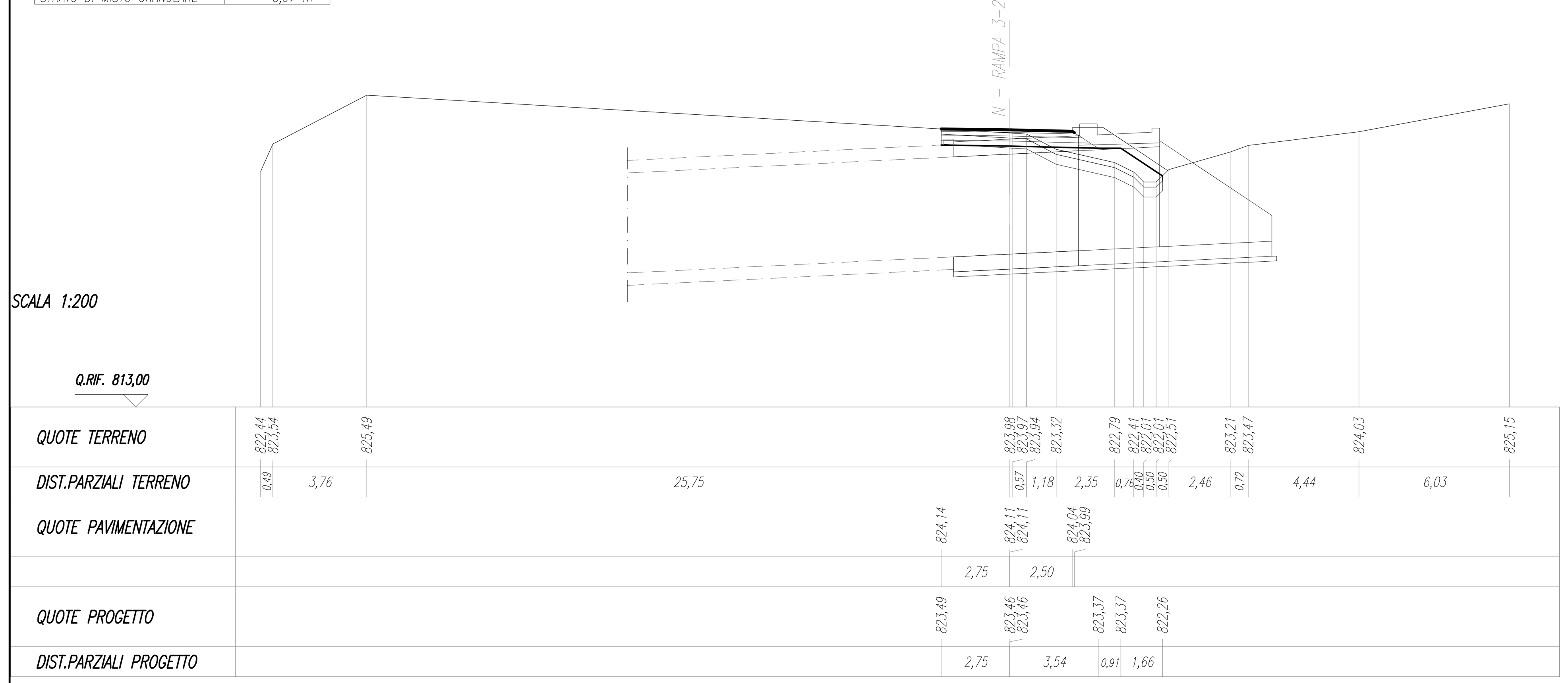

SCAVI E BONIFICHE	
STERRO	8,67 mq
BONIFICA	0,01 mq
RILEVATI	
RILEVATO	0,01 mq
TERRENO VEGETALE	1,98 m
SOVRASTRUTTURA	
STRATO DI USURA	6,25 m
STRATO DI BINDER	6,25 m
STRATO DI BASE	6,25 m
STRATO DI MISTO CEMENTATO	6,25 m
STRATO DI MISTO GRANULARE	6,25 m

SEZIONE N. : 24
Q. PROGETTO : 821,127
DIST.PROG. : 0+487,242

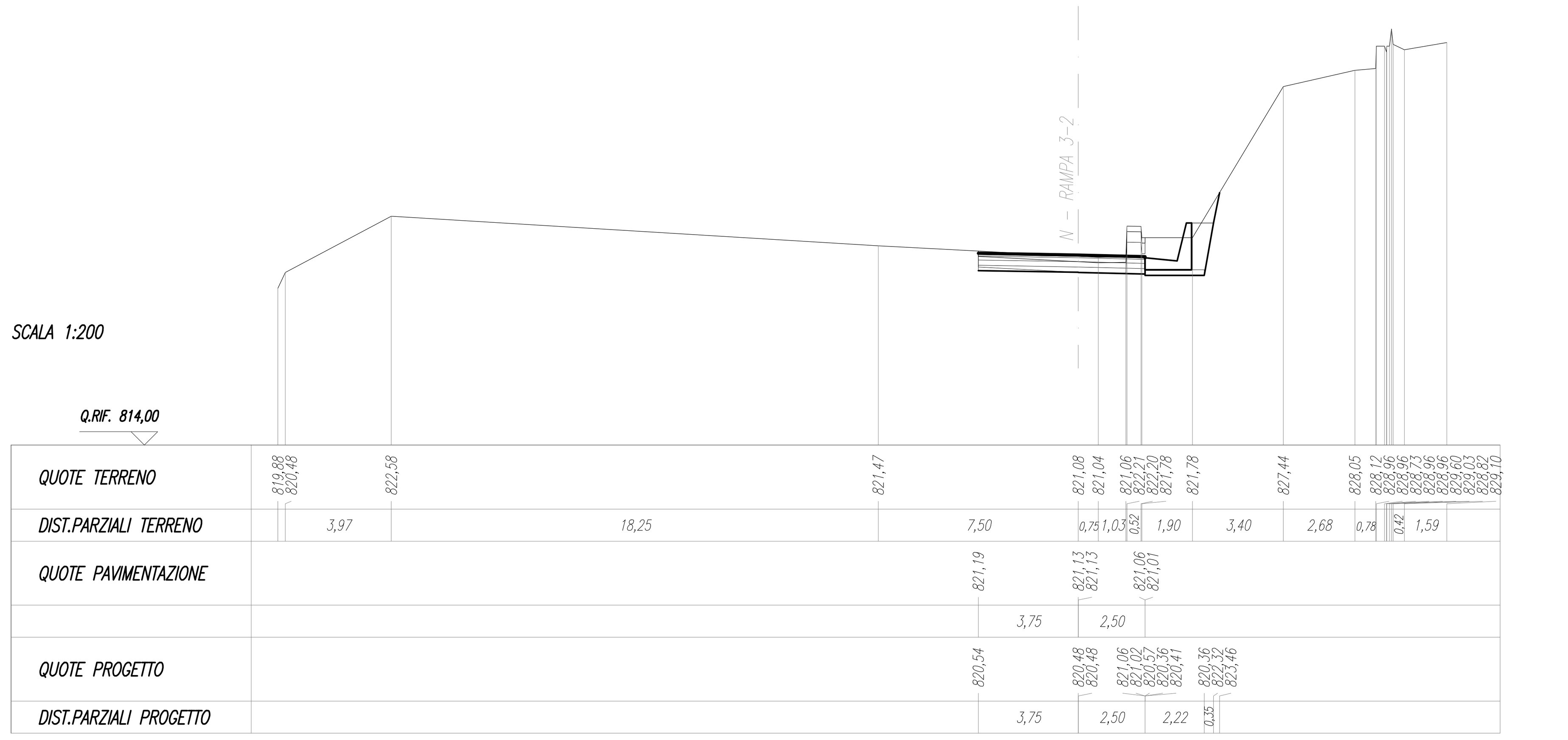

anas — *Direzione Progettazione e Realizzazione Lavori*

AUTOSTRADA A2 MEDITERRANEA
NUOVO SVINCOLO DI MORMANNO

PROGETTO DEFINITIVO

COD. UC 162

PROGETTAZIONE: R.T.I.: PROGIN S.p.A. (capogruppo mandataria)
CREW Cremonesi Workshop S.r.l - ART Risorse Ambiente Territorio S.r.l
ECOPLAME S.r.l. - InArPRO S.r.l.

RESPONSABILE INTEGRAZIONE PRESTAZIONI SPECIALISTICHE:
Dott. Ing. Antonio GRIMALDI (Progin S.p.A.)

GRIMALDI ANTONIO 28.06.2022 17:45:42 GMT+01:00

IL GEOLOGO:
Dott. Geol. Giovanni CARRA (ART Ambiente Risorse Territorio S.r.l.)

IL COORDINATORE PER LA SICUREZZA IN FASE DI PROGETTAZIONE:
Dott. Ing. Michele Curiale (Progin S.p.A.)

VISTO: IL RESPONSABILE DEL PROCEDIMENTO:
Dott. Ing. Antonio Citarella

PROTOCOLLO | DATA _____ 201_

CAPOGRUPPO MANDATARIA: PROGIN SpA
Firmato digitalmente da: IORIO PAOLO
Data: 07/09/2022 17:43:46
Direttore Tecnico:
Dott. Ing. Paolo IORIO
Firmato digitalmente da
PAOLO IORIO
C = IT

MANDANTI:
CREW — Direttore Tecnico: Dott. Arch. Claudio TURRINI
art — Direttore Tecnico: Dott. Ing. Ivo FRESIA
ECOPLAME — Direttore Tecnico: Dott. Arch. Pasquale Pisano
InArPRO — Direttore Tecnico: Dott. Ing. Massimo T. DE IORIO

PROGETTO STRADALE - INTERSEZIONI E SVINCOLI
SEMISVINCOLO NORD
RAMPA 3-2: SEZIONI TRASVERSALI - Tavola 4 di 5

CODICE PROGETTO	NOME FILE / CODICE ELAB.	REVISIONE	SCALA:
DP UC162 D20	T00PS02TRASZ15A.DWG / T00 PS02 TRA SZ15	A	1:200

REV.	DESCRIZIONE	DATA	REDATTO	VERIFICATO	APPROVATO
A	EMISSIONE	MAGGIO 2020	DI SERIO	VELOTTA	IORIO

841 594