SEZIONE N. : 25
Q. PROGETTO : 820,134
DIST.PROG. : 0+507,242

SCAVI E BONIFICHE	
STERRO	7,65 mq
BONIFICA	0,02 mq
RILEVATI	
RILEVATO	0,02 mq
TERRENO VEGETALE	2,39 m
SOVRASTRUTTURA	
STRATO DI USURA	6,25 m
STRATO DI BINDER	6,25 m
STRATO DI BASE	6,25 m
STRATO DI MISTO CEMENTATO	6,25 m
STRATO DI MISTO GRANULARE	6,25 m

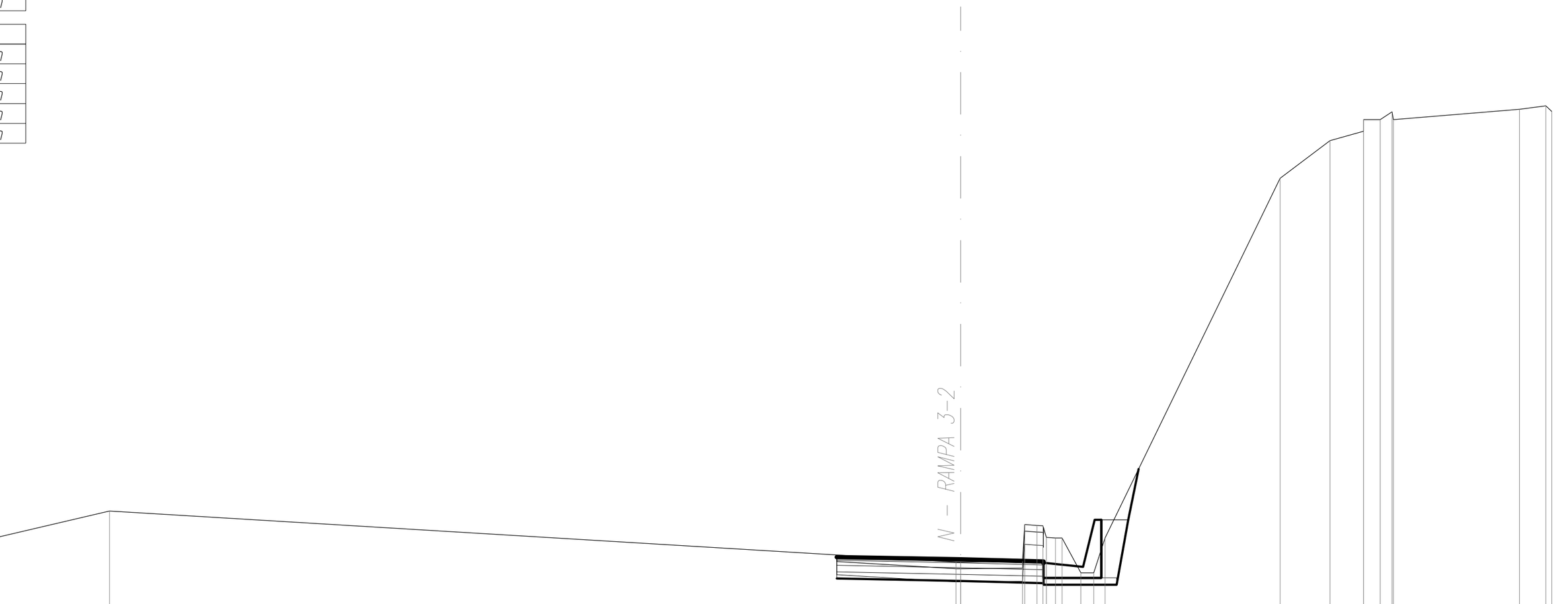

SCALA 1:200

Q.RIF. 816,00

QUOTE TERRENO	820,60 821,60 820,06 820,06 820,07 821,20 821,15 821,15 820,80 820,79 819,73 819,73 820,79 831,67 832,81 833,10 833,44 833,44 833,68 833,44 833,76 833,86 833,69
DIST.PARZIALI TERRENO	4,25 25,60 1,86 0,37 0,57 0,40 0,34 5,30 1,51 1,01 0,51 0,36 3,81 0,79
QUOTE PAVIMENTAZIONE	820,21 820,13 820,13 820,07 820,02
	3,75 2,50
QUOTE PROGETTO	819,56 819,48 819,48 820,07 820,03 819,58 819,37 819,42 819,37 821,33 822,87
DIST.PARZIALI PROGETTO	3,75 2,50 2,22 0,35

SEZIONE N. : 26
Q. PROGETTO : 819,142
DIST.PROG. : 0+527,242

SCAVI E BONIFICHE	
STERRO	7,76 mq
BONIFICA	0,02 mq
RILEVATI	
RILEVATO	0,02 mq
TERRENO VEGETALE	2,96 m
SOVRASTRUTTURA	
STRATO DI USURA	6,25 m
STRATO DI BINDER	6,25 m
STRATO DI BASE	6,25 m
STRATO DI MISTO CEMENTATO	6,25 m
STRATO DI MISTO GRANULARE	6,25 m

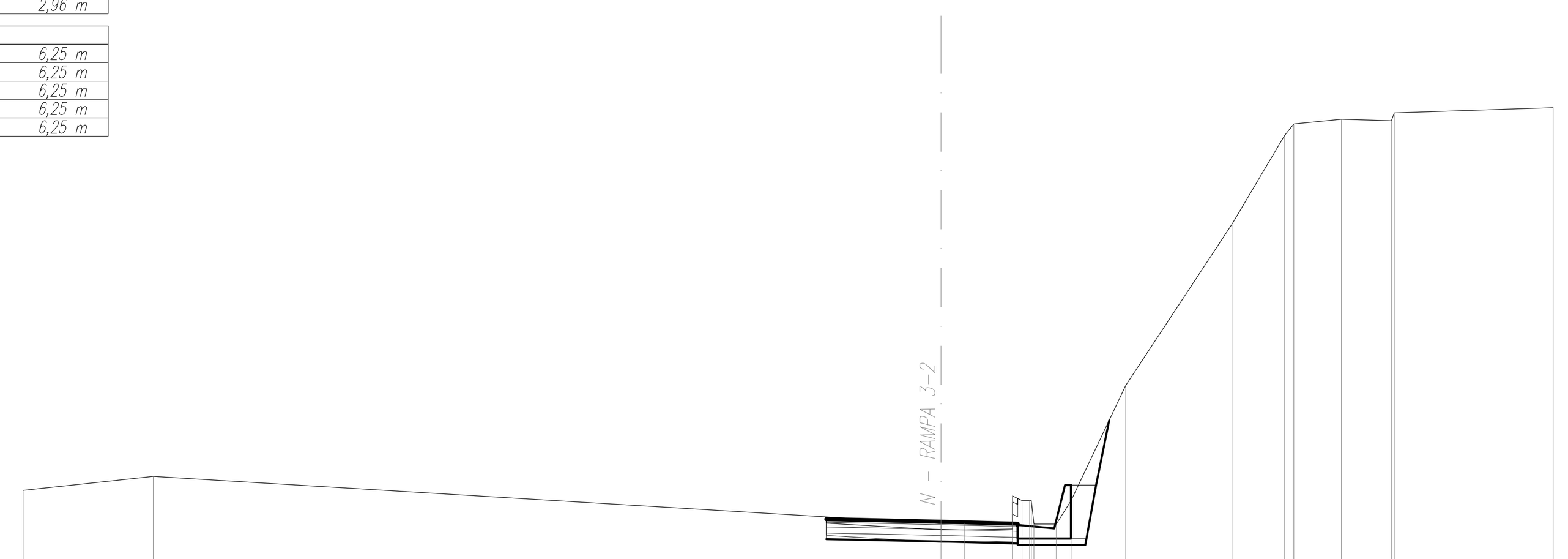

SCALA 1:200

Q.RIF. 815,00

QUOTE TERRENO	820,17 820,62 819,07 819,07 819,99 819,10 819,84 819,84 819,84 819,07 819,07 819,84 823,59 828,86 831,76 832,14 832,29 832,24 832,49 832,66
DIST.PARZIALI TERRENO	4,25 25,75 0,75 1,58 0,73 0,48 1,79 3,47 1,71 1,56 1,63 5,19
QUOTE PAVIMENTAZIONE	819,22 819,14 819,14 819,08 819,03
	3,75 2,50
QUOTE PROGETTO	818,57 818,49 818,49 819,08 819,04 818,59 818,38 818,43 818,38 820,34 822,44
DIST.PARZIALI PROGETTO	3,75 2,50 2,22 0,35 0,42

SEZIONE N. : 27
Q. PROGETTO : 818,149
DIST.PROG. : 0+547,242

SCAVI E BONIFICHE	
STERRO	9,34 mq
RILEVATI	
TERRENO VEGETALE	2,07 m
SOVRASTRUTTURA	
STRATO DI USURA	6,25 m
STRATO DI BINDER	6,25 m
STRATO DI BASE	6,25 m
STRATO DI MISTO CEMENTATO	6,25 m
STRATO DI MISTO GRANULARE	6,25 m

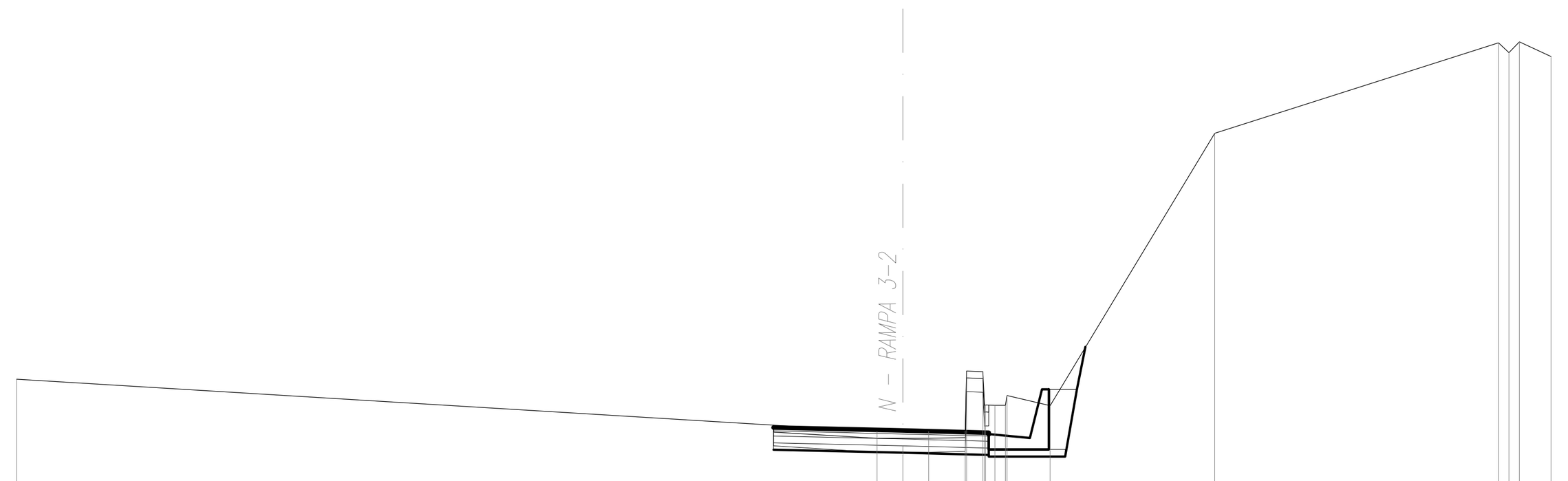

SCALA 1:200

Q.RIF. 813,00

QUOTE TERRENO	819,63 818,12 818,12 818,12 818,14 819,87 819,86 818,88 818,89 818,88 818,88 819,17 818,87 826,78 829,42 829,13 829,44 829,01
DIST.PARZIALI TERRENO	25,00 0,75 0,75 1,07 0,47 1,25 4,79 8,25 0,92
QUOTE PAVIMENTAZIONE	818,24 818,15 818,15 818,09 818,04
	3,75 2,50
QUOTE PROGETTO	817,59 817,50 817,50 818,09 818,05 817,60 817,39 817,44 817,39 819,35 820,58
DIST.PARZIALI PROGETTO	3,75 2,50 2,22 0,35

SEZIONE N. : 28
Q. PROGETTO : 817,156
DIST.PROG. : 0+567,242

SCAVI E BONIFICHE	
STERRO	8,16 mq
RILEVATI	
RILEVATO	0,04 mq
TERRENO VEGETALE	1,32 m
SOVRASTRUTTURA	
STRATO DI USURA	6,38 m
STRATO DI BINDER	6,38 m
STRATO DI BASE	6,38 m
STRATO DI MISTO CEMENTATO	6,38 m
STRATO DI MISTO GRANULARE	6,38 m

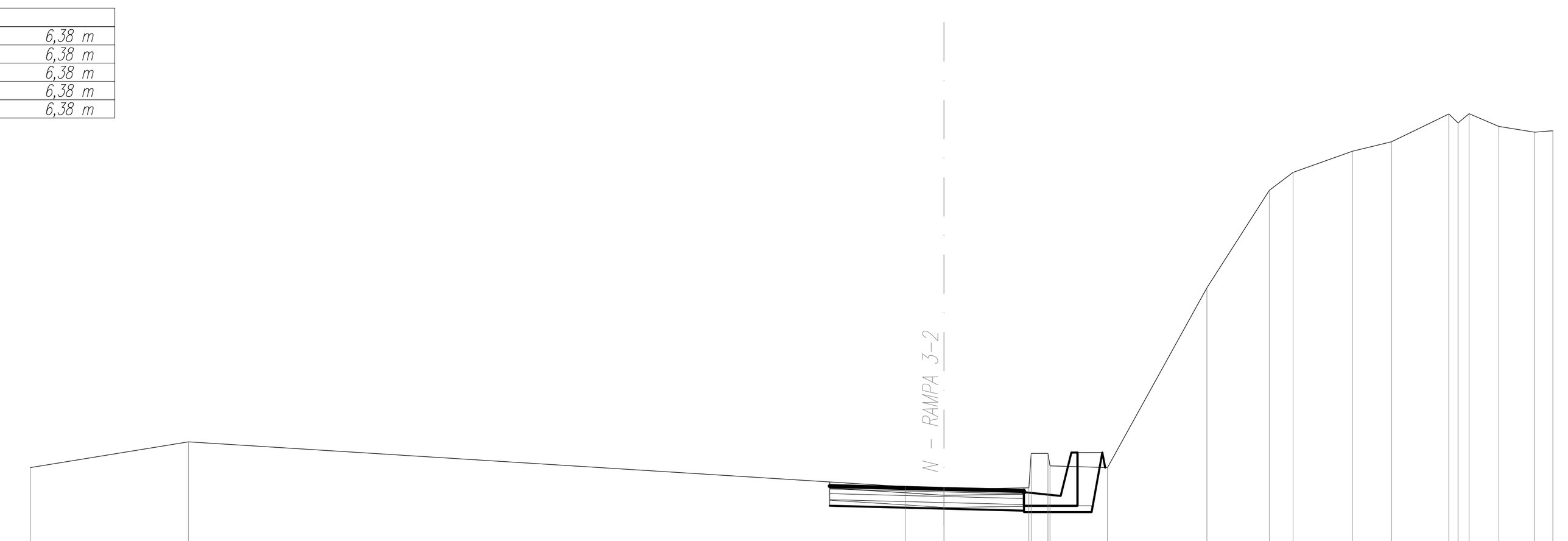

SCALA 1:200

Q.RIF. 812,00

QUOTE TERRENO	817,86 818,71 817,23 817,15 817,19 818,33 818,32 817,91 817,85 823,76 826,96 827,54 828,24 828,56 829,46 829,17 829,47 829,05 828,87 828,91
DIST.PARZIALI TERRENO	5,19 23,54 1,27 2,79 0,55 1,88 3,27 2,05 0,78 1,94 1,30 1,88 0,36 0,98 1,17 0,60
QUOTE PAVIMENTAZIONE	817,25 817,16 817,16 817,09 817,04
	3,75 2,63
QUOTE PROGETTO	816,60 816,51 816,51 817,09 817,05 816,60 816,39 816,44 816,39 818,35 819,86
DIST.PARZIALI PROGETTO	3,75 2,63 2,22 0,35

SEZIONE N. : 29
Q. PROGETTO : 816,163
DIST.PROG. : 0+587,242

SCAVI E BONIFICHE	
STERRO	4,19 mq
RILEVATI	
TERRENO VEGETALE	0,86 m
SOVRASTRUTTURA	
STRATO DI USURA	3,55 m
STRATO DI BINDER	3,55 m
STRATO DI BASE	3,55 m
STRATO DI MISTO CEMENTATO	3,55 m
STRATO DI MISTO GRANULARE	3,55 m

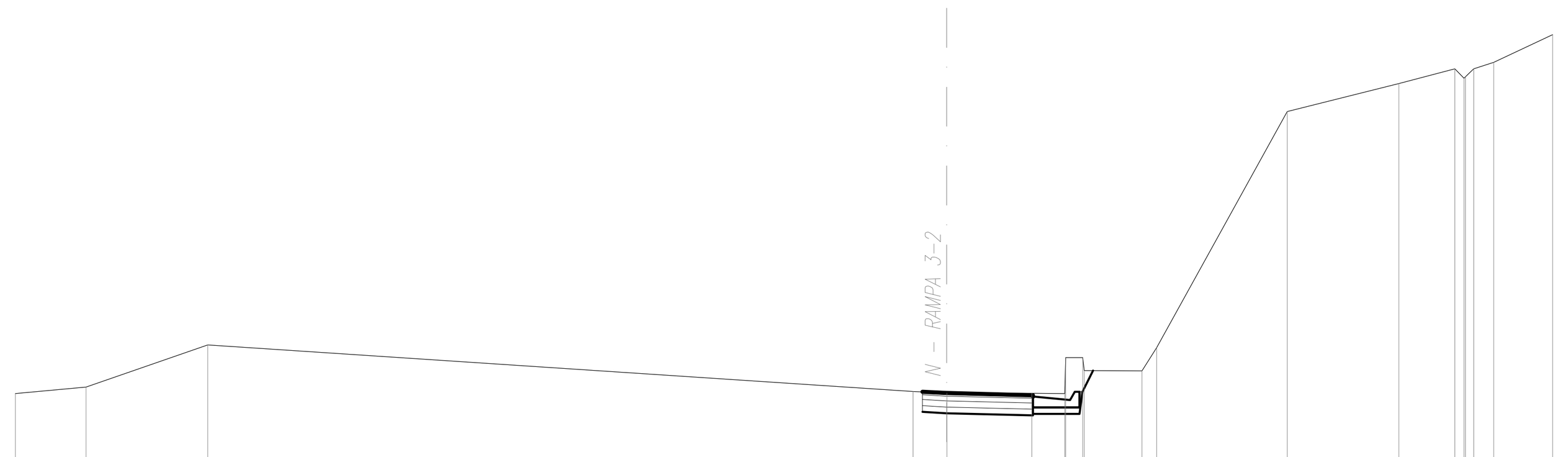

SCALA 1:200

Q.RIF. 811,00

QUOTE TERRENO	816,14 816,35 817,71 816,21 816,16 816,16 816,14 817,31 817,31 816,88 816,88 817,63 825,23 826,13 826,60 826,30 826,35 826,60 826,81 827,71
DIST.PARZIALI TERRENO	2,28 3,92 22,72 1,08 2,73 1,06 0,55 1,86 0,48 4,20 3,61 1,79 0,64 1,90
QUOTE PAVIMENTAZIONE	816,21 816,16 816,16 816,09 816,04
	0,78 2,77
QUOTE PROGETTO	815,56 815,51 815,51 816,09 816,05 815,70 815,49 815,44 815,49 816,20 816,88
DIST.PARZIALI PROGETTO	0,78 2,77 1,50 0,34

SEZIONE N. : 30
Q. PROGETTO : 815,171
DIST.PROG. : 0+607,242

SCAVI E BONIFICHE	
STERRO	3,02 mq
RILEVATI	
TERRENO VEGETALE	0,15 m
SOVRASTRUTTURA	
STRATO DI USURA	2,70 m
STRATO DI BINDER	2,70 m
STRATO DI BASE	2,70 m
STRATO DI MISTO CEMENTATO	2,70 m
STRATO DI MISTO GRANULARE	2,70 m

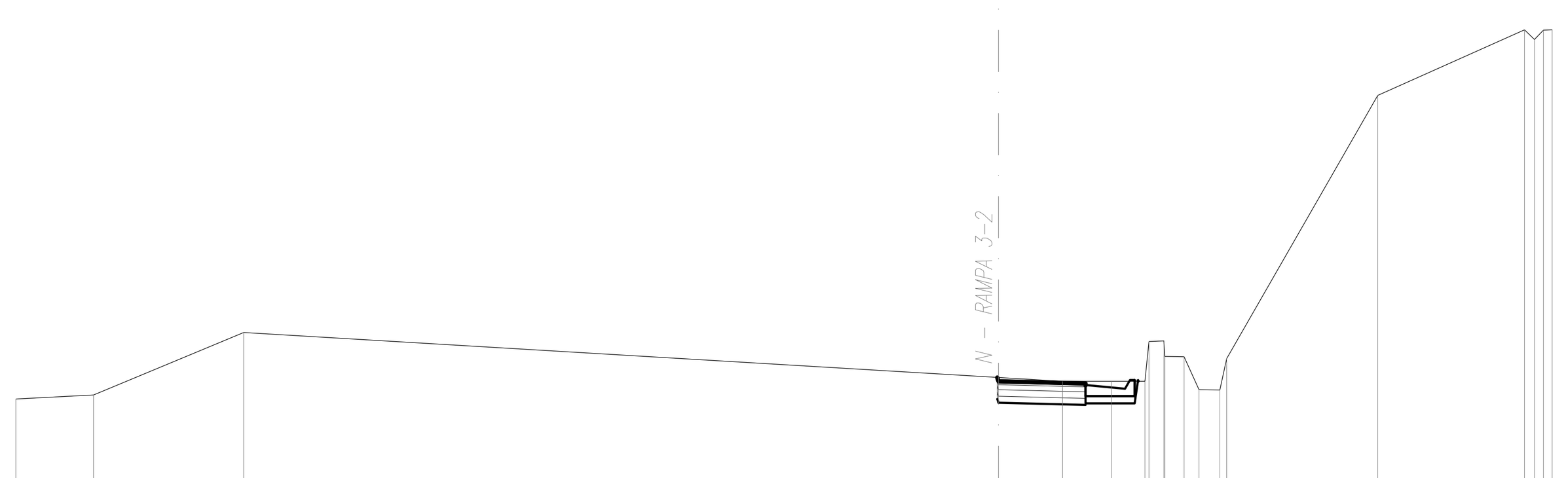

SCALA 1:200

Q.RIF. 809,00

QUOTE TERRENO	814,63 814,76 816,66 815,29 815,18 815,18 815,17 816,39 816,41 815,94 815,92 814,92 814,91 815,86 823,90 825,91 825,61 825,89 825,91
DIST.PARZIALI TERRENO	2,38 4,58 23,04 1,96 1,50 1,01 0,46 0,59 0,45 0,64 4,60 4,48
QUOTE PAVIMENTAZIONE	815,29 815,17 815,17 815,10 815,05
	2,66
QUOTE PROGETTO	814,64 814,52 814,52 815,10 815,06 814,71 814,50 814,45 814,50 815,21 815,17
DIST.PARZIALI PROGETTO	2,66 1,50

SEZIONE N. : 31
Q. PROGETTO : 814,540
DIST.PROG. : 0+619,939

SCAVI E BONIFICHE	
STERRO	2,54 mq
RILEVATI	
TERRENO VEGETALE	0,27 m
SOVRASTRUTTURA	
STRATO DI USURA	2,01 m
STRATO DI BINDER	2,01 m
STRATO DI BASE	2,01 m
STRATO DI MISTO CEMENTATO	2,01 m
STRATO DI MISTO GRANULARE	2,01 m

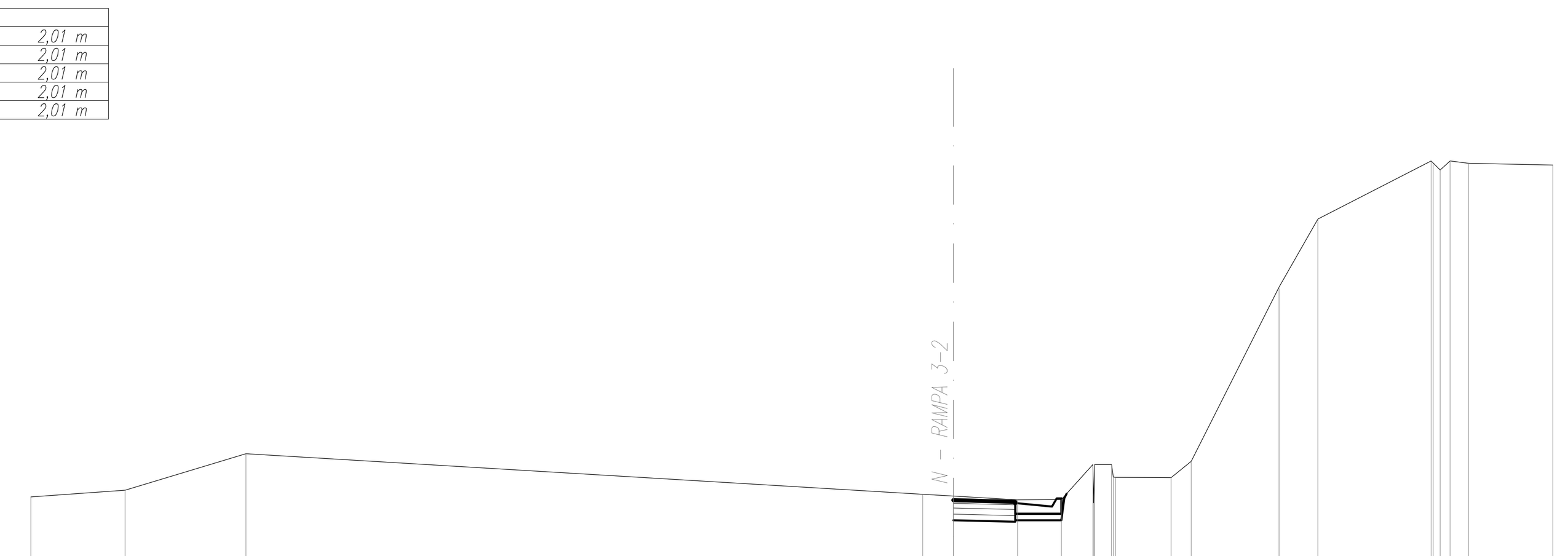

SCALA 1:200

Q.RIF. 809,00

QUOTE TERRENO	814,65 814,86 816,05 814,73 814,67 814,55 814,56 815,70 814,45 815,70 815,70 815,29 815,28 815,28 815,80 821,47 823,68 825,58 825,51 825,28 825,27 825,49 825,44
DIST.PARZIALI TERRENO	3,07 3,93 22,00 1,00 2,09 1,42 1,03 0,55 1,80 0,66 2,86 1,26 3,68 0,32 0,60 2,74
QUOTE PAVIMENTAZIONE	814,54 814,54 814,49 814,44
	2,01
QUOTE PROGETTO	813,89 814,49 814,45 814,10 813,89 813,84 813,89 814,60 814,75
DIST.PARZIALI PROGETTO	2,01 1,50

anas — Direzione Progettazione e Realizzazione Lavori

AUTOSTRADA A2 MEDITERRANEA
NUOVO SVINCOLO DI MORMANNO

PROGETTO DEFINITIVO
COD. UC 162

PROGETTAZIONE: R.T.I.: PROGIN S.p.A. (capogruppo mandataria)
CREW Cremonesi Workshop S.r.l - ART Risorse Ambiente Territorio S.r.l
ECOPLAME S.r.l. - InArPRO S.r.l.

Firmato digitalmente da: IORIO PAOLO
Data: 07/09/2022 17:54:22

RESPONSABILE INTEGRAZIONE PRESTAZIONI SPECIALISTICHE:
Dott. Ing. Antonio GRIMALDI (Progin S.p.A.)
Firmato digitalmente da: GRIMALDI ANTONIO
Data: 09/09/2022 13:50:16

IL GEOLOGO:
Dott. Geol. Giovanni CARRA (ART Ambiente Risorse e Terriotrio S.r.l.)

IL COORDINATORE PER LA SICUREZZA IN FASE DI PROGETTAZIONE:
Dott. Ing. Michele Curiale (Progin S.p.A.)

VISTO: IL RESPONSABILE DEL PROCEDIMENTO:
Dott. Ing. Antonio Citarella

PROTOCOLLO | DATA _____ 201_

CAPOGRUPPO MANDATARIA:
PROGETTAZIONE GRANDI INFRASTRUTTURE — PROGIN S.p.A.
Direttore Tecnico:
Dott. Ing. Paolo IORIO
Firmato digitalmente da
PAOLO IORIO
C = IT

MANDANTI:
CREW — Direttore Tecnico: Dott. Arch. Claudio TURRINI
art — Direttore Tecnico: Dott. Ing. Ivo FRESIA
ECOPLAME ambiente e paesaggio — Direttore Tecnico: Dott. Arch. Pasquale Pisano
InArPRO — Direttore Tecnico: Dott. Ing. Massimo T. DE IORIO

PROGETTO STRADALE - INTERSEZIONI E SVINCOLI
SEMISVINCOLO NORD
RAMPA 3-2: SEZIONI TRASVERSALI - Tavola 5 di 5

CODICE PROGETTO	NOME FILE	REVISIONE	SCALA:
DP UC162 D20	T00PS02TRASZ16A.DWG CODICE ELAB. T00PS02TRASZ16	A	1:200

REV.	DESCRIZIONE	DATA	REDATTO	VERIFICATO	APPROVATO
A	EMISSIONE	MAGGIO 2020	DI SERIO	VELOTTA	IORIO