SEZIONE N. : 1
Q. PROGETTO : 844,913
DIST.PROG. : 0+000,000

SCAVI E BONIFICHE	
STERRO	2,86 mq
RILEVATI	
RILEVATO	10,52 mq
TERRENO VEGETALE	12,73 m
SOVRASTRUTTURA	
STRATO DI USURA	7,73 m
STRATO DI BINDER	7,85 m
STRATO DI BASE	8,01 m
STRATO DI MISTO CEMENTATO	8,26 m

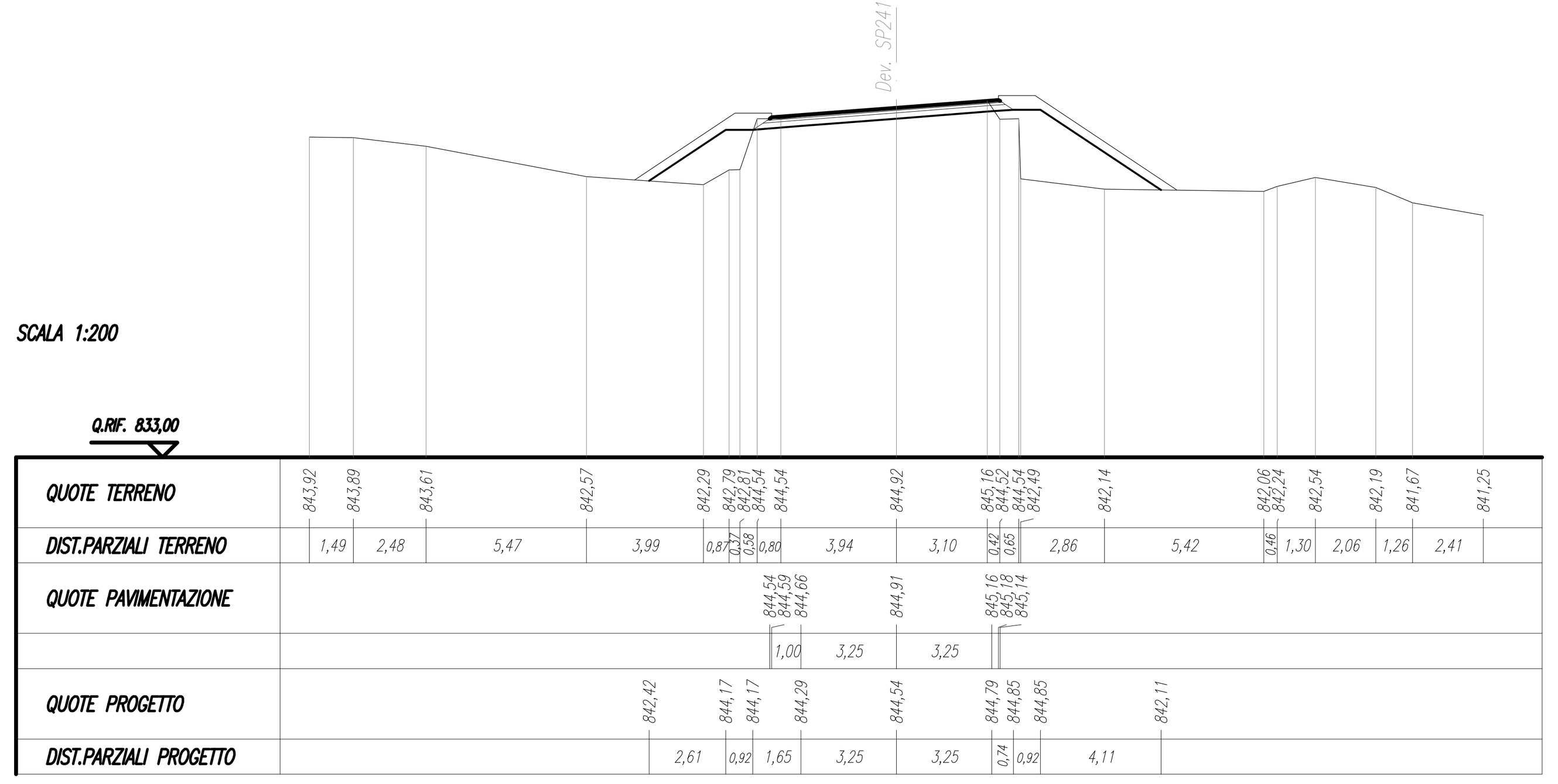

SEZIONE N. : 2
Q. PROGETTO : 843,439
DIST.PROG. : 0+020,013

SCAVI E BONIFICHE	
STERRO	7,57 mq
RILEVATI	
TERRENO VEGETALE	2,24 m
SOVRASTRUTTURA	
STRATO DI USURA	7,47 m
STRATO DI BINDER	7,47 m
STRATO DI BASE	7,47 m
STRATO DI MISTO CEMENTATO	7,47 m

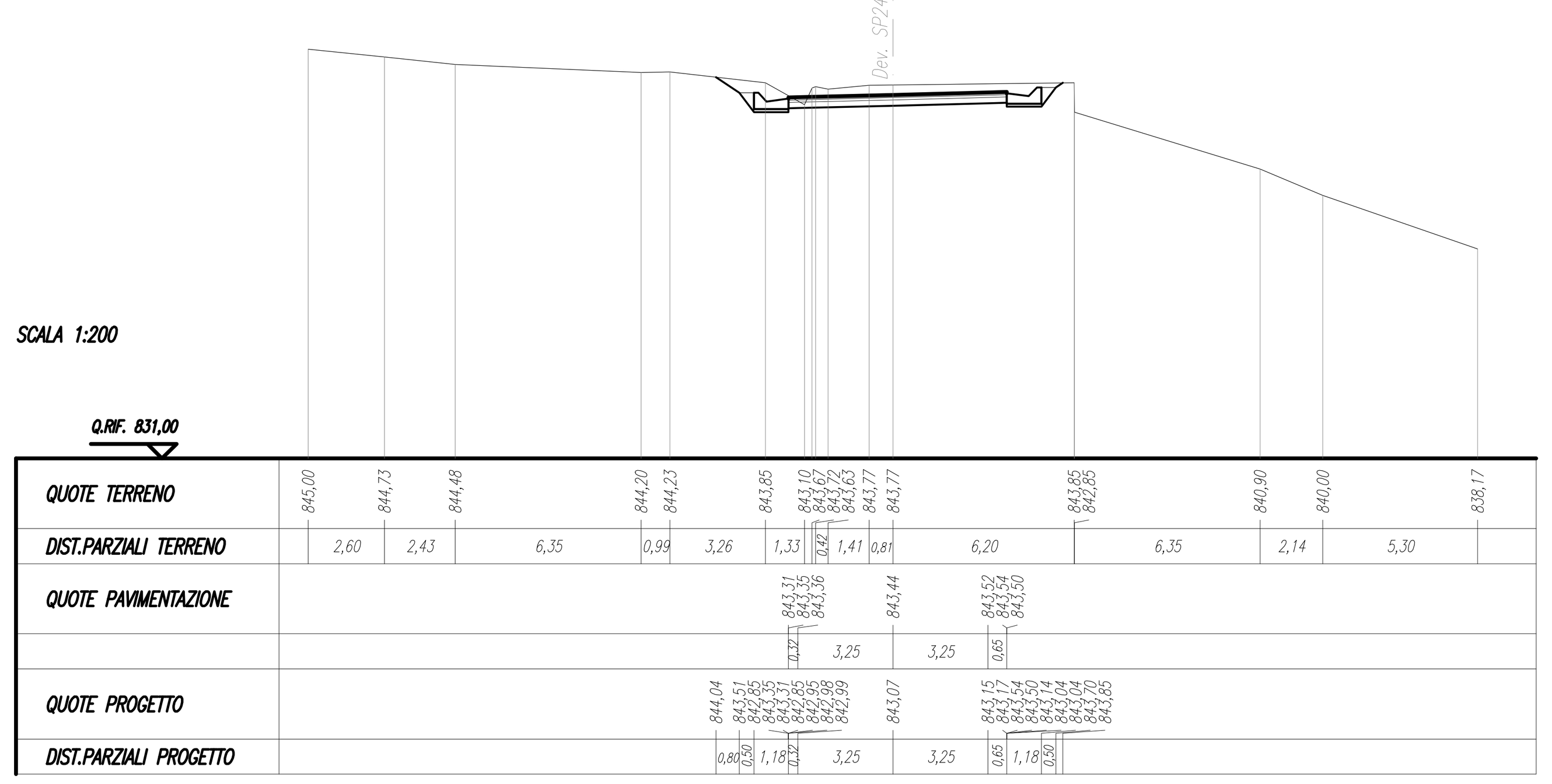

SEZIONE N. : 3
Q. PROGETTO : 842,321
DIST.PROG. : 0+040,353

SCAVI E BONIFICHE	
STERRO	11,79 mq
SCOTICO	6,26 m
BONIFICA	2,69 mq
RILEVATI	
RILEVATO	5,02 mq
TERRENO VEGETALE	6,65 m
SOVRASTRUTTURA	
STRATO DI USURA	8,49 m
STRATO DI BINDER	8,55 m
STRATO DI BASE	8,62 m
STRATO DI MISTO CEMENTATO	8,73 m

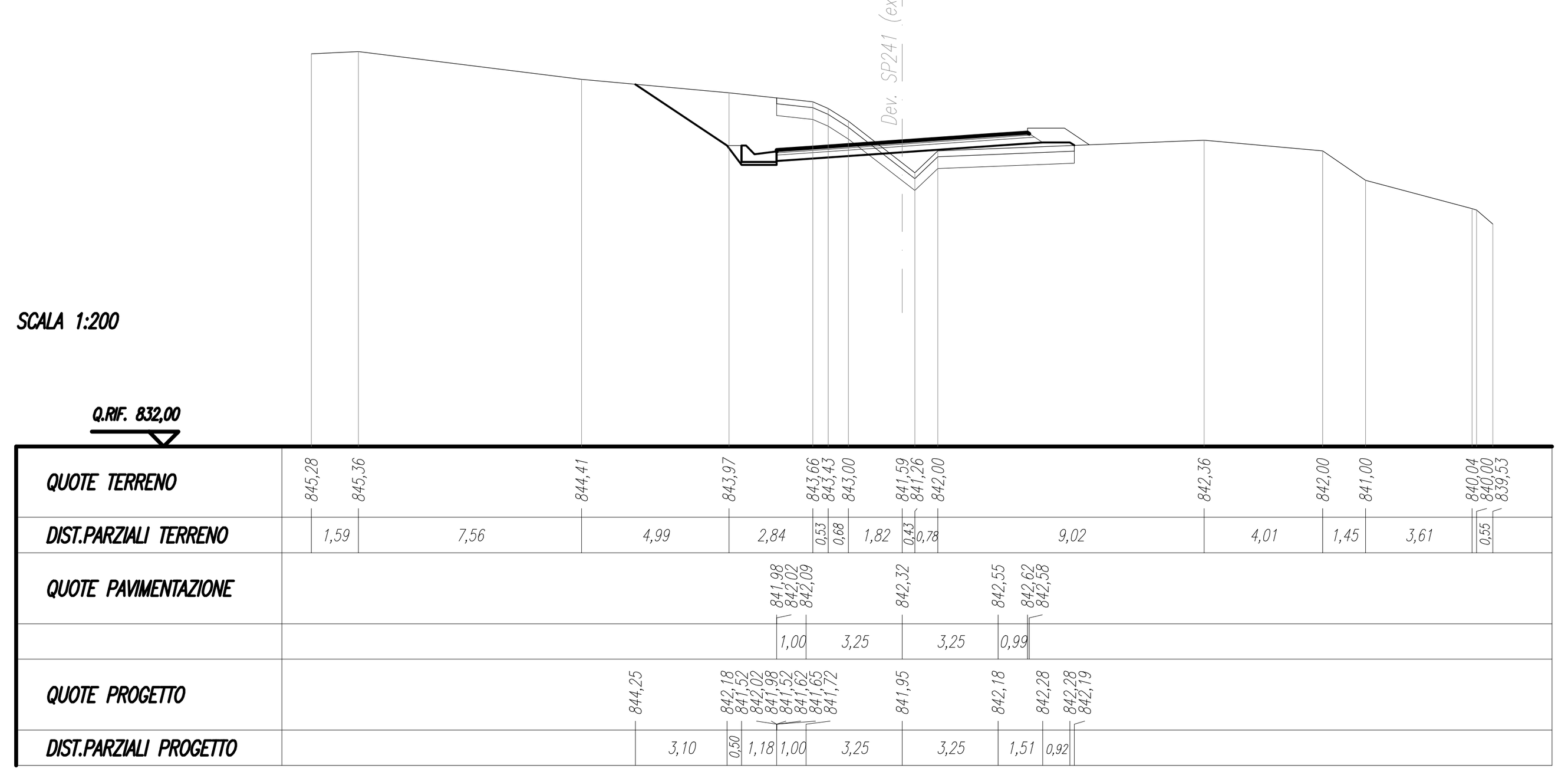

SEZIONE N. : 4
Q. PROGETTO : 841,600
DIST.PROG. : 0+061,365

SCAVI E BONIFICHE	
STERRO	29,59 mq
RILEVATI	
RILEVATO	1,51 mq
TERRENO VEGETALE	7,88 m
SOVRASTRUTTURA	
STRATO DI USURA	8,50 m
STRATO DI BINDER	8,50 m
STRATO DI BASE	8,50 m
STRATO DI MISTO CEMENTATO	8,50 m

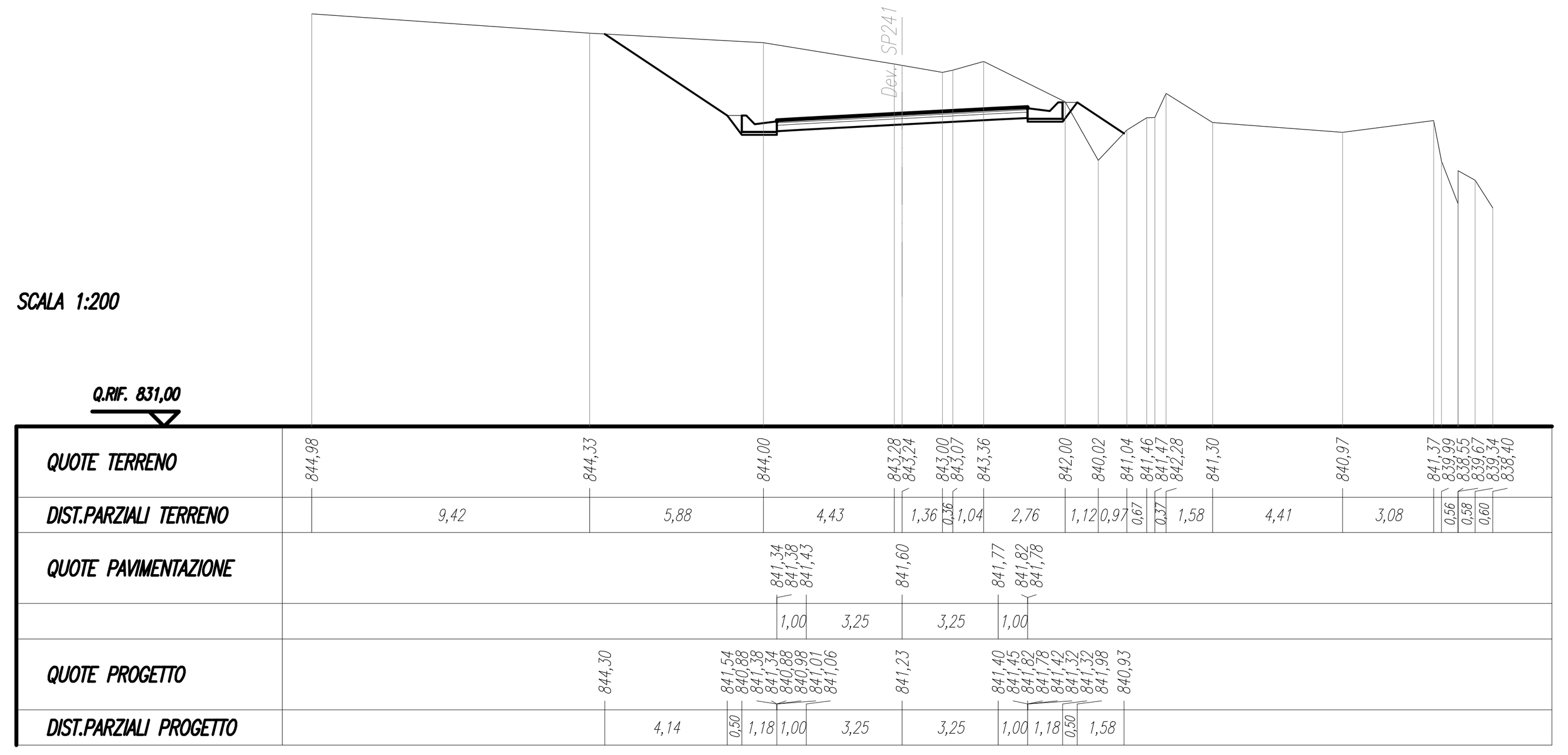

SEZIONE N. : 5
Q. PROGETTO : 841,189
DIST.PROG. : 0+081,583

SCAVI E BONIFICHE	
STERRO	47,26 mq
RILEVATI	
TERRENO VEGETALE	10,31 m
SOVRASTRUTTURA	
STRATO DI USURA	8,50 m
STRATO DI BINDER	8,50 m
STRATO DI BASE	8,50 m
STRATO DI MISTO CEMENTATO	8,50 m

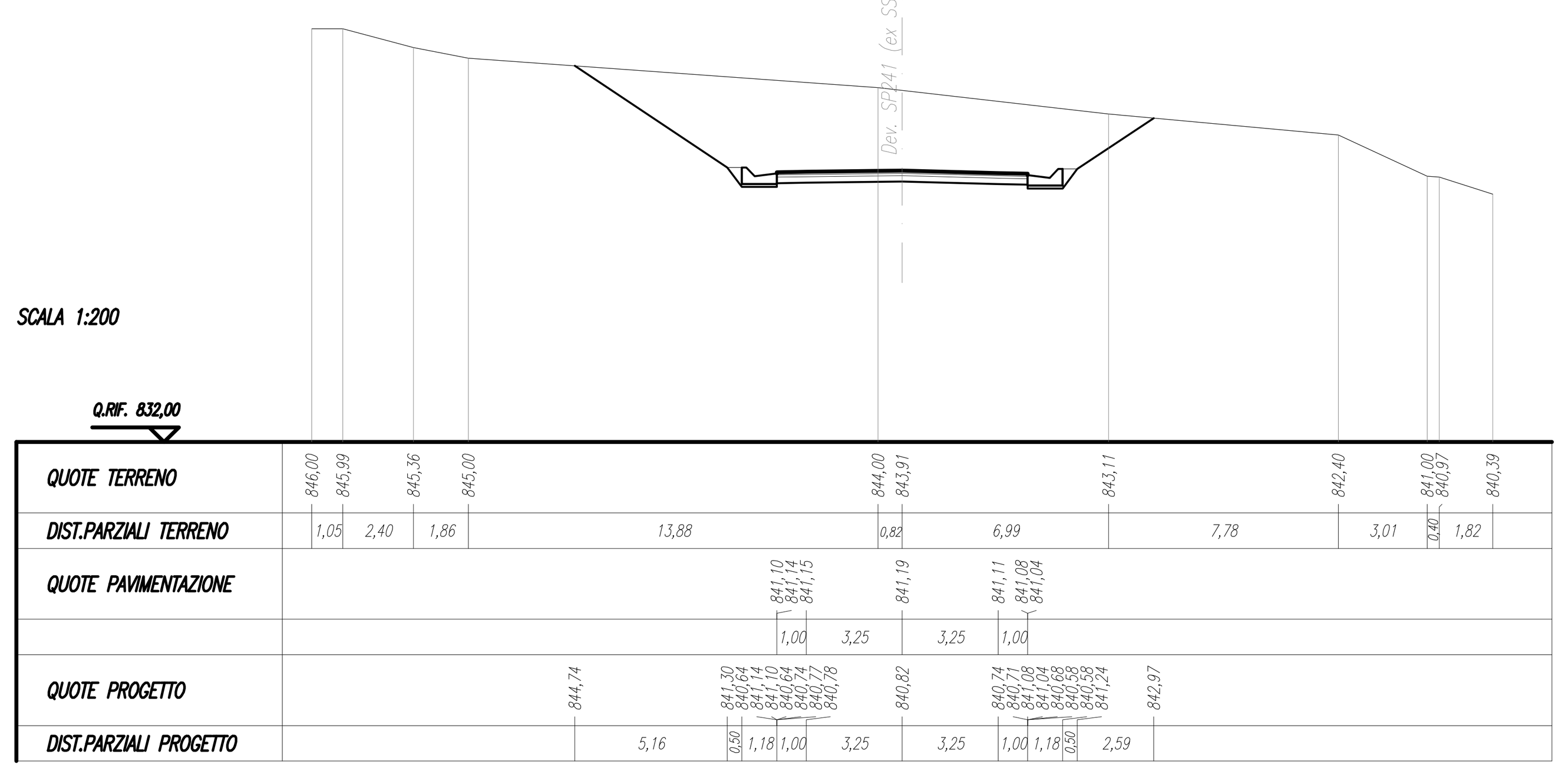

SEZIONE N. : 6
Q. PROGETTO : 840,790
DIST.PROG. : 0+101,523

SCAVI E BONIFICHE	
STERRO	54,25 mq
RILEVATI	
TERRENO VEGETALE	11,59 m
SOVRASTRUTTURA	
STRATO DI USURA	8,50 m
STRATO DI BINDER	8,50 m
STRATO DI BASE	8,50 m
STRATO DI MISTO CEMENTATO	8,50 m

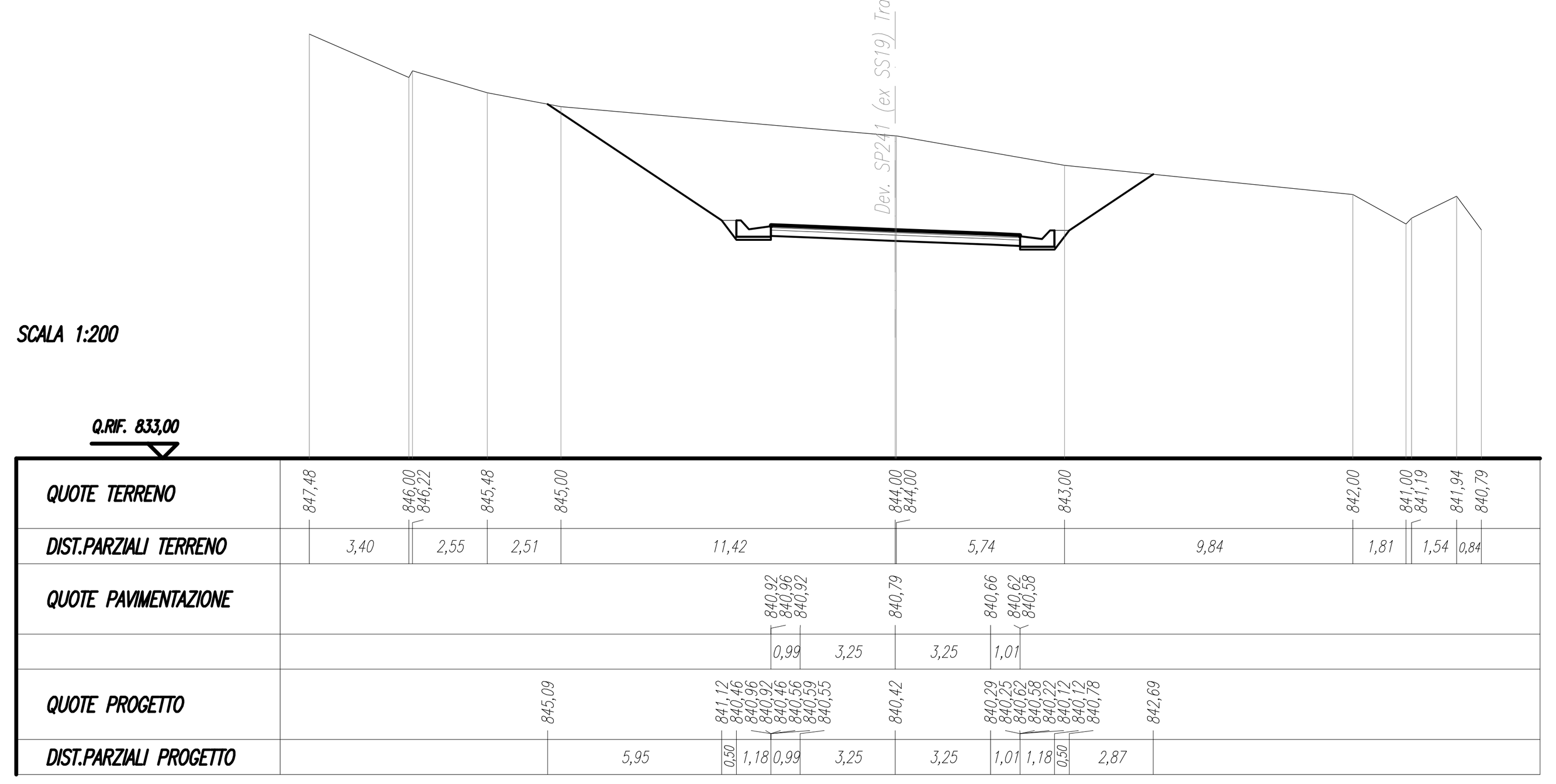

SEZIONE N. : 7
Q. PROGETTO : 840,391
DIST.PROG. : 0+121,532

SCAVI E BONIFICHE	
STERRO	46,09 mq
RILEVATI	
TERRENO VEGETALE	10,49 m
SOVRASTRUTTURA	
STRATO DI USURA	9,21 m
STRATO DI BINDER	9,21 m
STRATO DI BASE	9,21 m
STRATO DI MISTO CEMENTATO	9,21 m

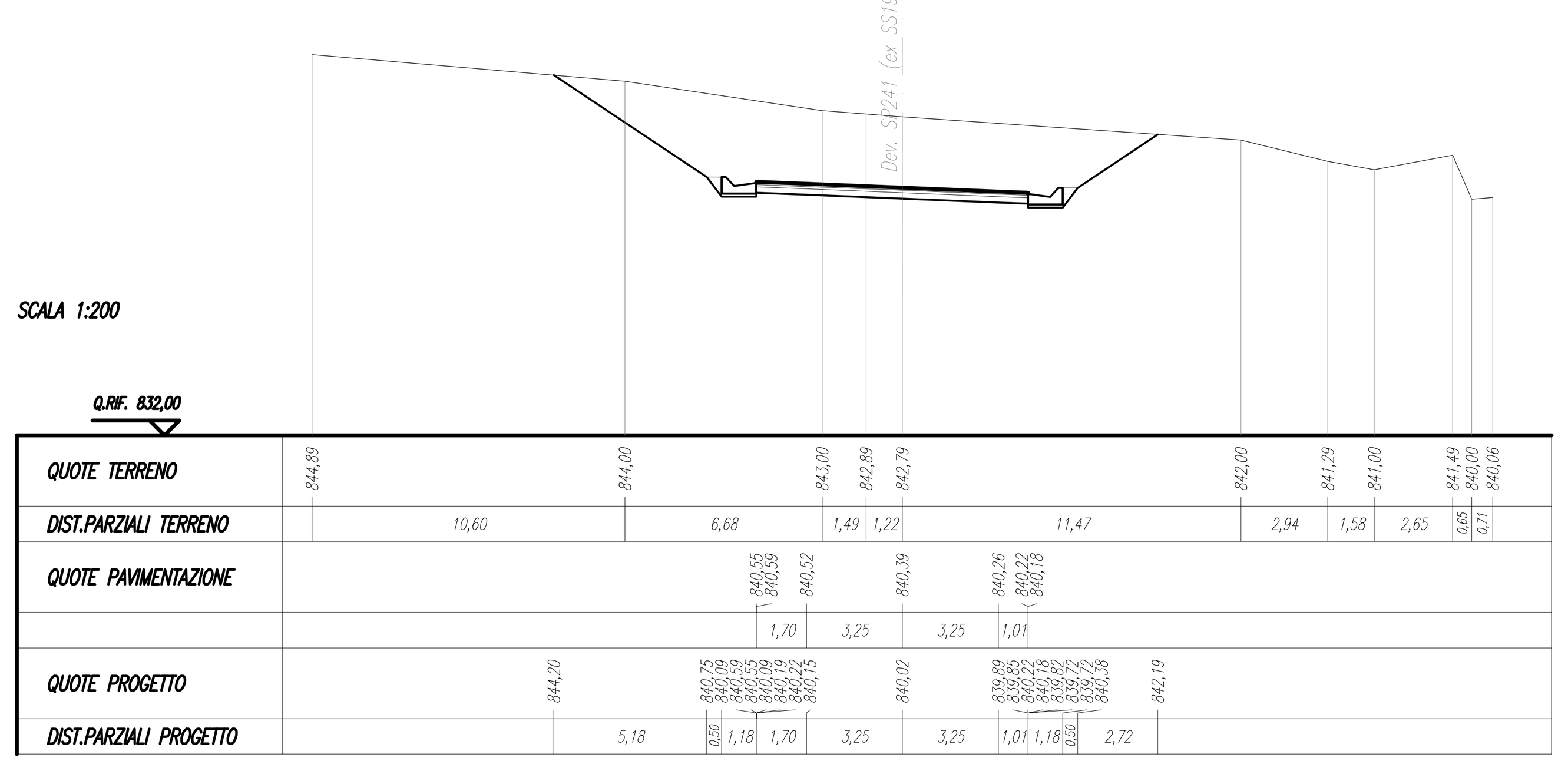

SEZIONE N. : 8
Q. PROGETTO : 840,361
DIST.PROG. : 0+141,532

SCAVI E BONIFICHE	
STERRO	47,65 mq
RILEVATI	
TERRENO VEGETALE	8,02 m
SOVRASTRUTTURA	
STRATO DI USURA	15,02 m
STRATO DI BINDER	15,02 m
STRATO DI BASE	15,02 m
STRATO DI MISTO CEMENTATO	15,02 m

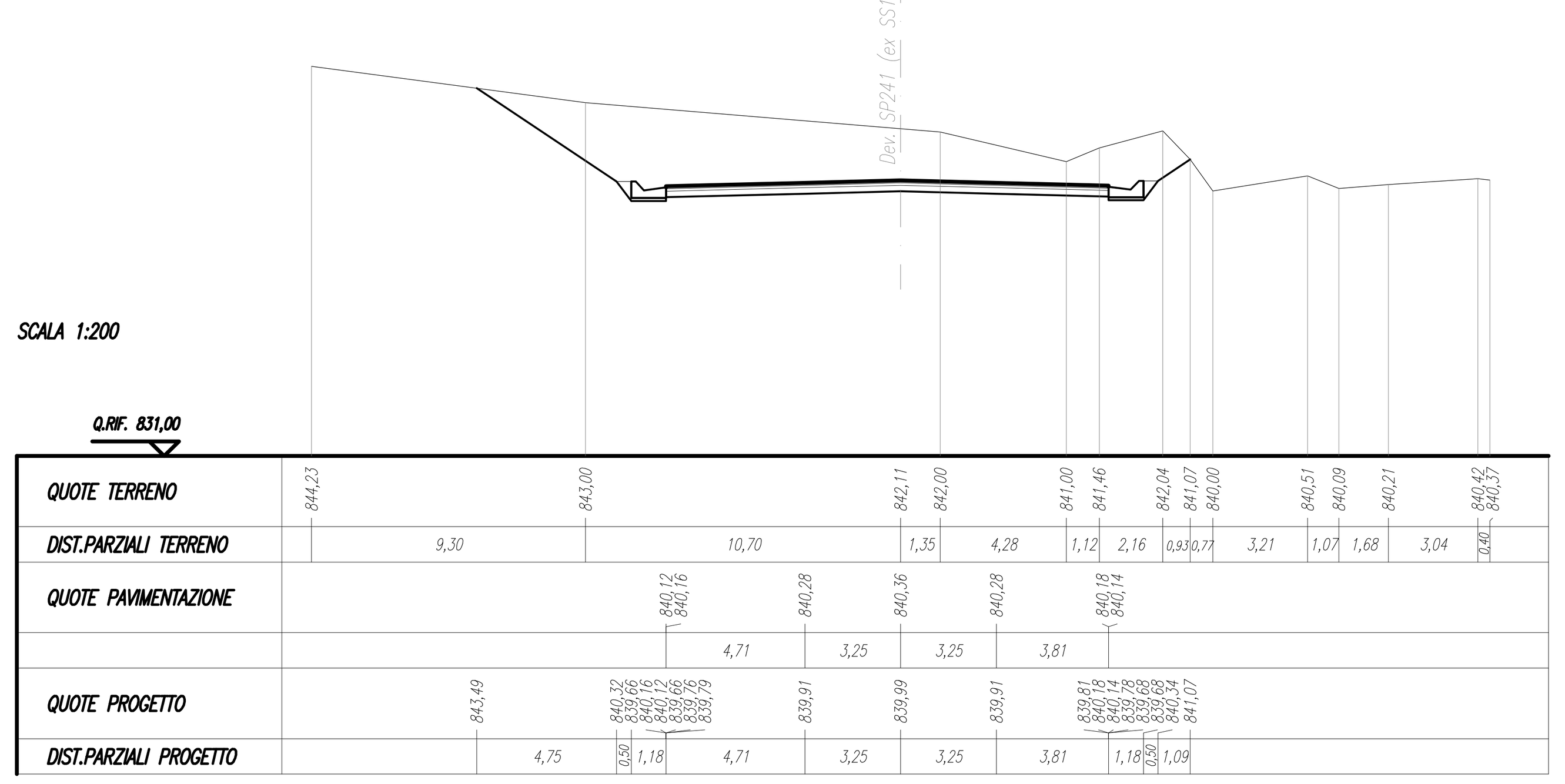

SEZIONE N. : 9
Q. PROGETTO : 840,466
DIST.PROG. : 0+147,132

SCAVI E BONIFICHE	
STERRO	43,95 mq
RILEVATI	
RILEVATO	0,02 mq
TERRENO VEGETALE	6,87 m
SOVRASTRUTTURA	
STRATO DI USURA	19,99 m
STRATO DI BINDER	19,99 m
STRATO DI BASE	19,99 m
STRATO DI MISTO CEMENTATO	19,99 m

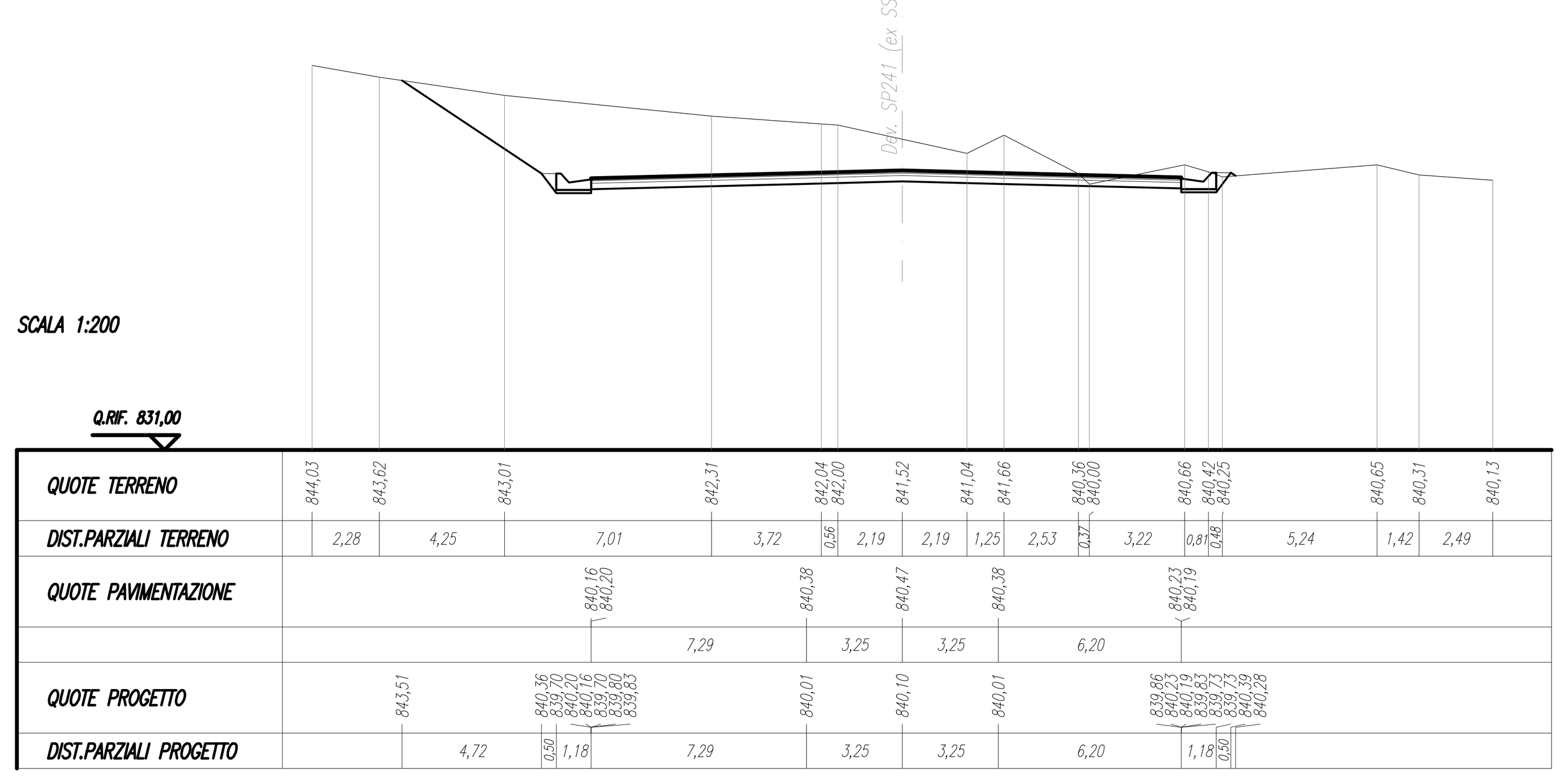

anas — Direzione Progettazione e Realizzazione Lavori

AUTOSTRADA A2 MEDITERRANEA
NUOVO SVINCOLO DI MORMANNO

PROGETTO DEFINITIVO
COD. UC 162

PROGETTAZIONE: R.T.I.: PROGIN S.p.A. (capogruppo mandataria)
CREW Cremonesi Workshop S.r.l - ART Risorse Ambiente Territorio S.r.l
ECOPLAME S.r.l. - InArPRO S.r.l.

RESPONSABILE INTEGRAZIONE PRESTAZIONI SPECIALISTICHE:
Dott. Ing. Antonio GRIMALDI (Progin S.p.A.)
Firmato digitalmente da: GRIMALDI ANTONIO
Data: 09/09/2022 13:51:00

CAPOGRUPPO MANDATARIA: PROGETTAZIONE GRANDI INFRASTRUTTURE PROGIN S.p.A.
Firmato digitalmente da: IORIO PAOLO
Data: 07/09/2022 17:59:57
Direttore Tecnico:
Dott. Ing. Paolo IORIO
Firmato digitalmente da
PAOLO IORIO
C = IT

IL GEOLOGO:
Dott. Geol. Giovanni CARRA (ART Ambiente Risorse e Terriotrio S.r.l.)

MANDANTI:

IL COORDINATORE PER LA SICUREZZA IN FASE DI PROGETTAZIONE:
Dott. Ing. Michele Curiale (Progin S.p.A.)

CREW — Direttore Tecnico: Dott. Arch. Claudio TURRINI
art — Direttore Tecnico: Dott. Ing. Ivo FRESIA

VISTO: IL RESPONSABILE DEL PROCEDIMENTO:
Dott. Ing. Antonio Citarella

ECOPLAME ambiente e paesaggio — Direttore Tecnico: Dott. Arch. Pasquale Pisano
InArPRO ingegneria architettura — Direttore Tecnico: Dott. Ing. Massimo T. DE IORIO

PROTOCOLLO | DATA _____ 201_

PROGETTO STRADALE - INTERSEZIONI E SVINCOLI
SEMISVINCOLO NORD
DEVIAZIONE SP241 (ex SS19) Tratto 2-2: SEZIONI TRASVERSALI

CODICE PROGETTO	NOME FILE	REVISIONE	SCALA:
DP UC162 D20	T00PS02TRASZ17B.DWG CODICE ELAB. T00 PS02 TRA SZ17	B	1:200

REV.	DESCRIZIONE	DATA	REDATTO	VERIFICATO	APPROVATO
B	EMISSIONE PER OSSERVAZIONI MIMS	NOVEMBRE 2021	MARINO	VELOTTA	IORIO
A	EMISSIONE	MAGGIO 2020	DI SERIO	VELOTTA	IORIO