SCAVI E BONIFICHE	
STERRO	1,71 mq
SCOTICO	5,39 m
BONIFICA	3,70 mq

RILEVATI	
RILEVATO	5,70 mq
TERRENO VEGETALE	2,72 m

SOVRASTRUTTURA	
STRATO DI USURA	8,50 m
STRATO DI BINDER	8,56 m
STRATO DI BASE	8,64 m
STRATO DI MISTO CEMENTATO	8,77 m

SEZIONE N. : 13
Q. PROGETTO : 825,979
DIST.PROG. : 0+240,000

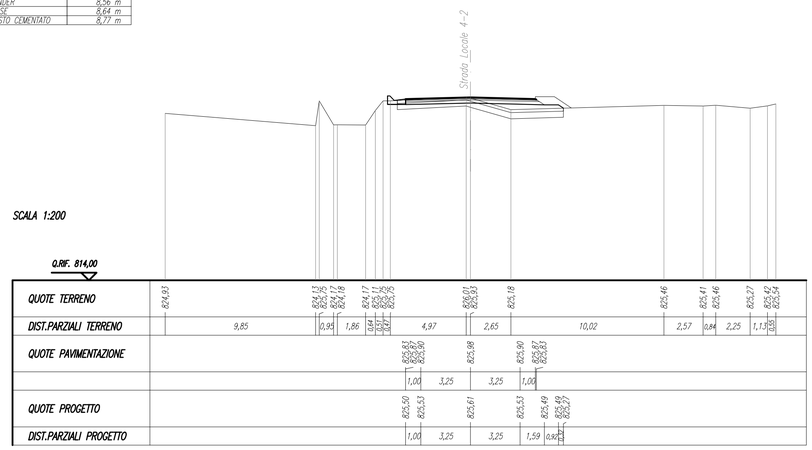

SCAVI E BONIFICHE	
STERRO	1,30 mq
SCOTICO	7,50 m
BONIFICA	4,23 mq

RILEVATI	
RILEVATO	8,10 mq
TERRENO VEGETALE	3,85 m

SOVRASTRUTTURA	
STRATO DI USURA	8,50 m
STRATO DI BINDER	8,56 m
STRATO DI BASE	8,64 m
STRATO DI MISTO CEMENTATO	8,77 m

SEZIONE N. : 14
Q. PROGETTO : 824,521
DIST.PROG. : 0+260,000

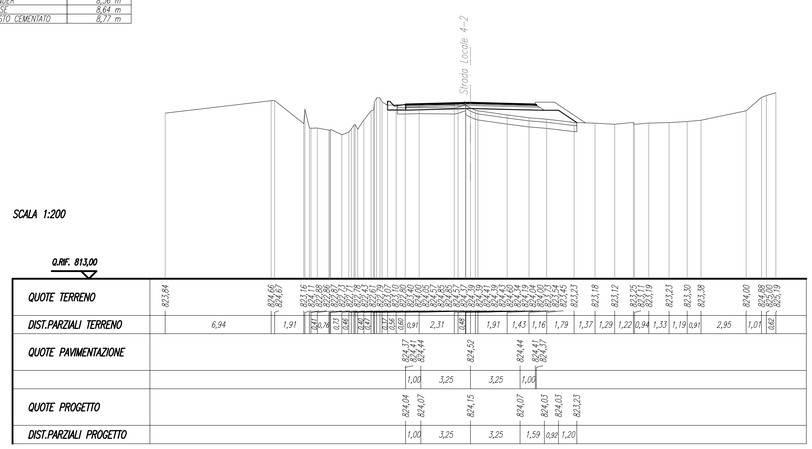

SCAVI E BONIFICHE	
STERRO	4,96 mq
SCOTICO	7,50 m
BONIFICA	4,09 mq

RILEVATI	
RILEVATO	4,96 mq
TERRENO VEGETALE	2,71 m

SOVRASTRUTTURA	
STRATO DI USURA	8,50 m
STRATO DI BINDER	8,56 m
STRATO DI BASE	8,64 m
STRATO DI MISTO CEMENTATO	8,77 m

SEZIONE N. : 15
Q. PROGETTO : 823,119
DIST.PROG. : 0+280,000

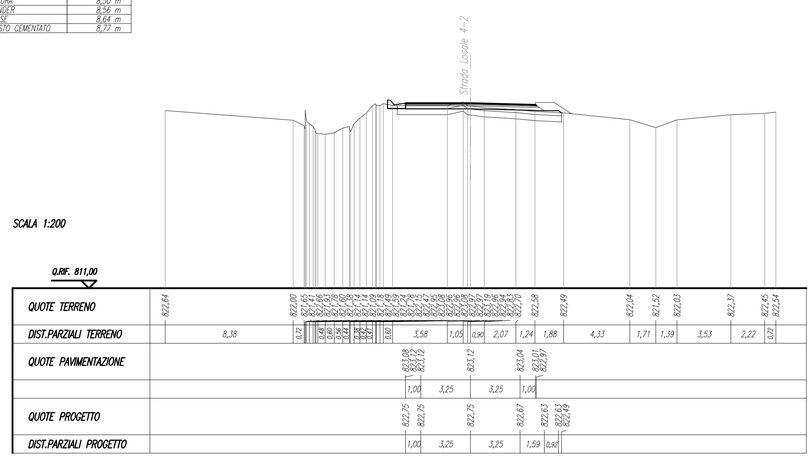

SCAVI E BONIFICHE	
STERRO	3,12 mq
SCOTICO	0,78 m
BONIFICA	3,12 mq

RILEVATI	
RILEVATO	2,94 mq
TERRENO VEGETALE	2,13 m

SOVRASTRUTTURA	
STRATO DI USURA	8,50 m
STRATO DI BINDER	8,57 m
STRATO DI BASE	8,65 m
STRATO DI MISTO CEMENTATO	8,78 m

SEZIONE N. : 16
Q. PROGETTO : 821,753
DIST.PROG. : 0+300,000

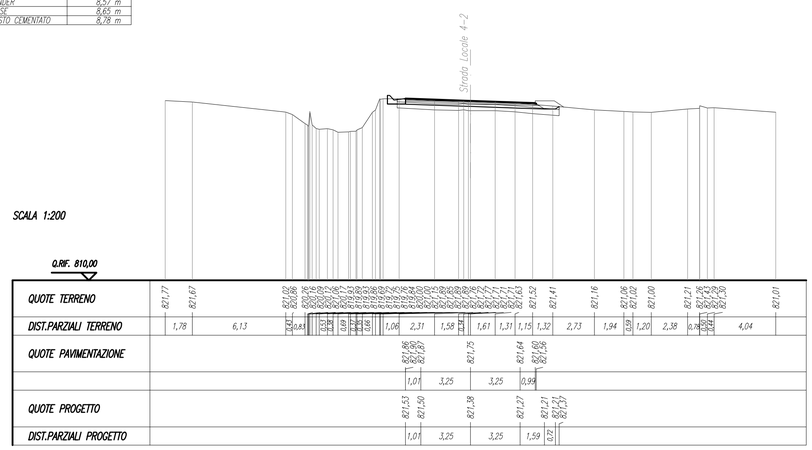

SCAVI E BONIFICHE	
STERRO	4,86 mq

RILEVATI	
TERRENO VEGETALE	0,55 m

SOVRASTRUTTURA	
STRATO DI USURA	8,50 m
STRATO DI BINDER	8,50 m
STRATO DI BASE	8,50 m
STRATO DI MISTO CEMENTATO	8,50 m

SEZIONE N. : 17
Q. PROGETTO : 820,386
DIST.PROG. : 0+320,000

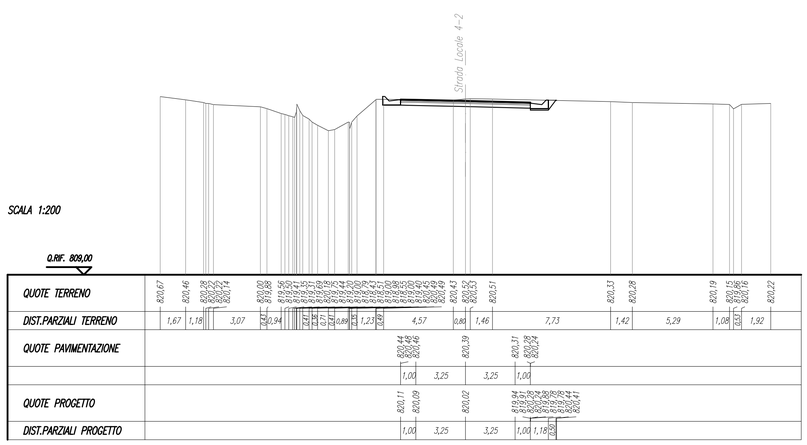

SCAVI E BONIFICHE	
STERRO	6,86 mq

RILEVATI	
RILEVATO	0,06 mq
TERRENO VEGETALE	0,93 m

SOVRASTRUTTURA	
STRATO DI USURA	8,50 m
STRATO DI BINDER	8,50 m
STRATO DI BASE	8,50 m
STRATO DI MISTO CEMENTATO	8,50 m

SEZIONE N. : 18
Q. PROGETTO : 819,020
DIST.PROG. : 0+340,000

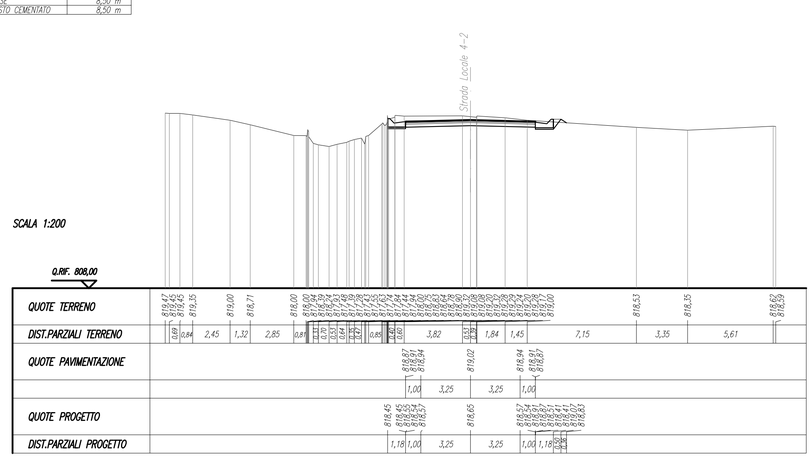

anas

Direzione Progettazione e Realizzazione Lavori

AUTOSTRADA A2 MEDITERRANEA
NUOVO SVINCOLO DI MORMANNO

PROGETTO DEFINITIVO

COD. UC 162

PROGETTAZIONE: R.T.I.: PROGIN S.p.A. (capogruppo mandataria)
CREW Cremonesi Workshop S.r.l - ART Risorse Ambiente Territorio S.r.l
ECOPLAME S.r.l. - InArPRO S.r.l.

RESPONSABILE INTEGRAZIONE PRESTAZIONI SPECIALISTICHE:
Dott. Ing. Antonio GRIMALDI (Progin S.p.A.)

IL GEOLOGO:
Dott. Geol. Giovanni CARRA (ART Ambiente Risorse e Terriotrio S.r.l.)

IL COORDINATORE PER LA SICUREZZA IN FASE DI PROGETTAZIONE:
Dott. Ing. Michele Curiale (Progin S.p.A.)

VISTO: IL RESPONSABILE DEL PROCEDIMENTO:
Dott. Ing. Antonio Citarella

PROTOCOLLO | DATA _____ 201_

GRIMALDI ANTONIO
09.09.2022 17:45:42
GMT+01:00

CAPOGRUPPO MANDATARIA:
PROGETTAZIONE INFRASTRUTTURE GRANDI PROGIN S.p.A.

Firmato digitalmente da: IORIO PAOLO
Data: 07/09/2022 17:57:47

Direttore Tecnico:
Dott. Ing. Paolo IORIO

Firmato digitalmente da
PAOLO IORIO
C = IT

MANDANTI:

CREW CONSORZIO FERROVIE DELLO STATO ITALIANE
Direttore Tecnico:
Dott. Arch. Claudio TURRINI

art ambiente risorse territorio
Direttore Tecnico:
Dott. Ing. Ivo FRESIA

ECOPLAME ambiente e paesaggio
Direttore Tecnico:
Dott. Arch. Pasquale Pisano

InArPRO INGEGNERIA ARCHITETTURA
Direttore Tecnico:
Dott. Ing. Massimo T. DE IORIO

PROGETTO STRADALE - INTERSEZIONI E SVINCOLI
SEMISVINCOLO NORD
DEVIAZIONE STRADA LOCALE 4-2: SEZIONI TRASVERSALI - Tavola 3 di 3

CODICE PROGETTO	NOME FILE	REVISIONE	SCALA:
DP UC162 D20	T00PS02TRASZ21A.DWG CODICE ELAB. T00PS02TRASZ21	A	1:200

REV.	DESCRIZIONE	DATA	REDATTO	VERIFICATO	APPROVATO
A	EMISSIONE	MAGGIO 2020	DI SERIO	VELOTTA	IORIO