SCAVI E BONIFICHE	
STERRO	6,72 mq
RILEVATI	
TERRENO VEGETALE	1,54 m
SOVRASTRUTTURA	
STRATO DI USURA	6,25 m
STRATO DI BINDER	6,25 m
STRATO DI BASE	6,25 m
STRATO DI MISTO CEMENTATO	6,25 m
STRATO DI MISTO GRANULARE	6,25 m

SEZIONE N. : 1
Q. PROGETTO : 920,115
DIST.PROG. : 0+000,000

SCALA 1:200

Q.RIF. 909,00

QUOTE TERRENO	919,74 · 919,83 · 919,76 · 919,53 · 919,36 · 919,46 · 919,57 · 919,84 · 920,12 · 920,13 · 920,15 · 920,22 · 920,28 · 920,33 · 920,37 · 920,40 · 920,43 · 920,46 · 920,53 · 920,68 · 920,86 · 920,86 · 920,86 · 920,70 · 920,63 · 920,20 · 920,12 · 920,12 · 920,12 · 920,55 · 920,62 · 920,56 · 920,43 · 920,36 · 920,28 · 920,21 · 920,13 · 919,97
DIST.PARZIALI TERRENO	1,47 · 1,03 · 5,73 · 4,00 · 1,75 · 1,78 · 4,55 · 4,68 · 0,36 · 1,10 · 0,91 · 0,67 · 2,35 · 1,66 · 0,75 · 0,43 · 0,43 · 0,43 · 1,12 · 2,95 · 1,04 · 0,55 · 0,36
QUOTE PAVIMENTAZIONE	919,89 · 920,12 · 920,12 · 920,27 · 920,22
	3,75 · 2,50
QUOTE PROGETTO	919,44 · 919,24 · 919,47 · 919,47 · 920,27 · 920,23 · 919,88 · 919,67 · 919,62 · 919,67 · 920,38 · 920,86
DIST.PARZIALI PROGETTO	3,75 · 2,50 · 1,50 · 1,00

SCAVI E BONIFICHE	
STERRO	2,48 mq
SCOTICO	1,18 m
BONIFICA	1,15 mq
RILEVATI	
RILEVATO	1,52 mq
TERRENO VEGETALE	3,27 m
SOVRASTRUTTURA	
STRATO DI USURA	4,09 m
STRATO DI BINDER	4,16 m
STRATO DI BASE	4,23 m
STRATO DI MISTO CEMENTATO	4,44 m
STRATO DI MISTO GRANULARE	4,72 m

SEZIONE N. : 4
Q. PROGETTO : 918,790
DIST.PROG. : 0+060,000

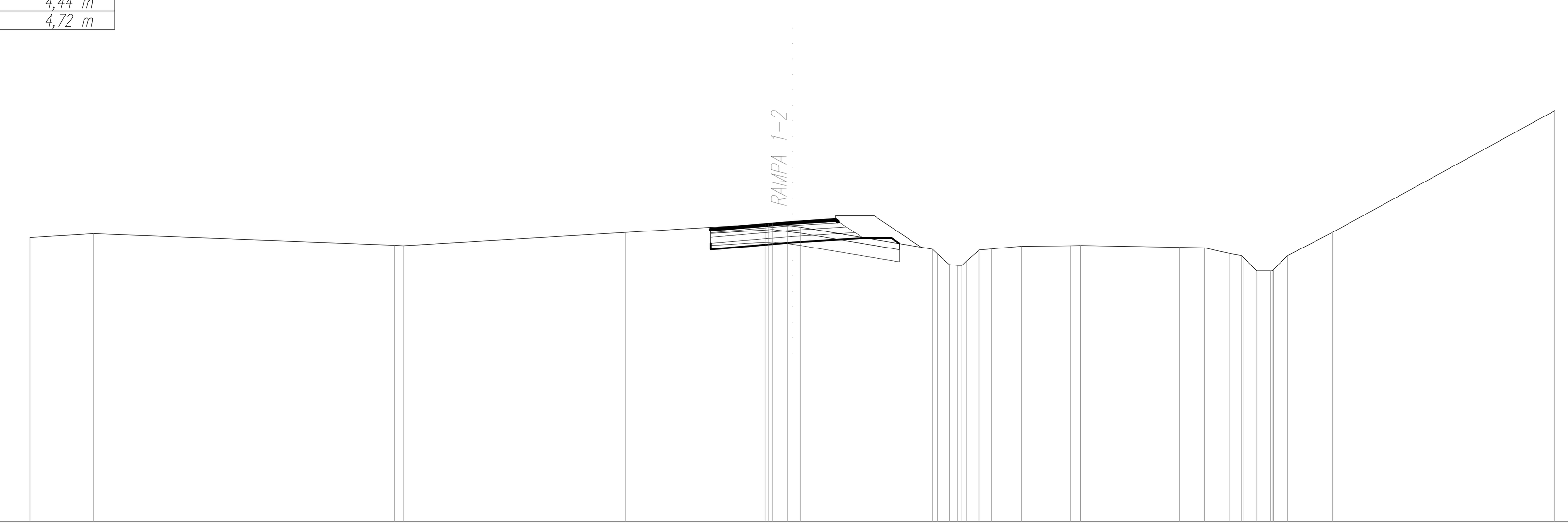

SCALA 1:200

Q.RIF. 909,00

QUOTE TERRENO	918,30 · 918,43 · 918,05 · 918,04 · 918,47 · 918,75 · 918,75 · 918,76 · 918,70 · 918,68 · 918,64 · 917,92 · 917,71 · 917,41 · 917,39 · 917,54 · 917,90 · 917,93 · 918,02 · 918,04 · 918,04 · 917,98 · 917,97 · 917,79 · 917,71 · 917,67 · 917,21 · 917,21 · 917,21 · 917,26 · 917,71 · 918,48 · 922,47
DIST.PARZIALI TERRENO	2,09 · 9,86 · 7,31 · 4,56 · 0,48 · 4,33 · 0,40 · 0,40 · 0,40 · 0,98 · 1,61 · 0,34 · 3,23 · 0,84 · 0,79 · 0,41 · 0,46 · 0,45 · 0,45 · 1,47 · 7,30
QUOTE PAVIMENTAZIONE	918,56 · 918,79 · 918,79 · 918,88 · 918,83
	2,67 · 1,42
QUOTE PROGETTO	918,11 · 917,91 · 918,14 · 918,14 · 918,28 · 918,28 · 918,11
DIST.PARZIALI PROGETTO	2,67 · 2,33 · 0,91

SCAVI E BONIFICHE	
STERRO	5,16 mq
RILEVATI	
RILEVATO	0,05 mq
TERRENO VEGETALE	1,24 m
SOVRASTRUTTURA	
STRATO DI USURA	6,25 m
STRATO DI BINDER	6,25 m
STRATO DI BASE	6,25 m
STRATO DI MISTO CEMENTATO	6,25 m
STRATO DI MISTO GRANULARE	6,25 m

SEZIONE N. : 2
Q. PROGETTO : 919,710
DIST.PROG. : 0+020,000

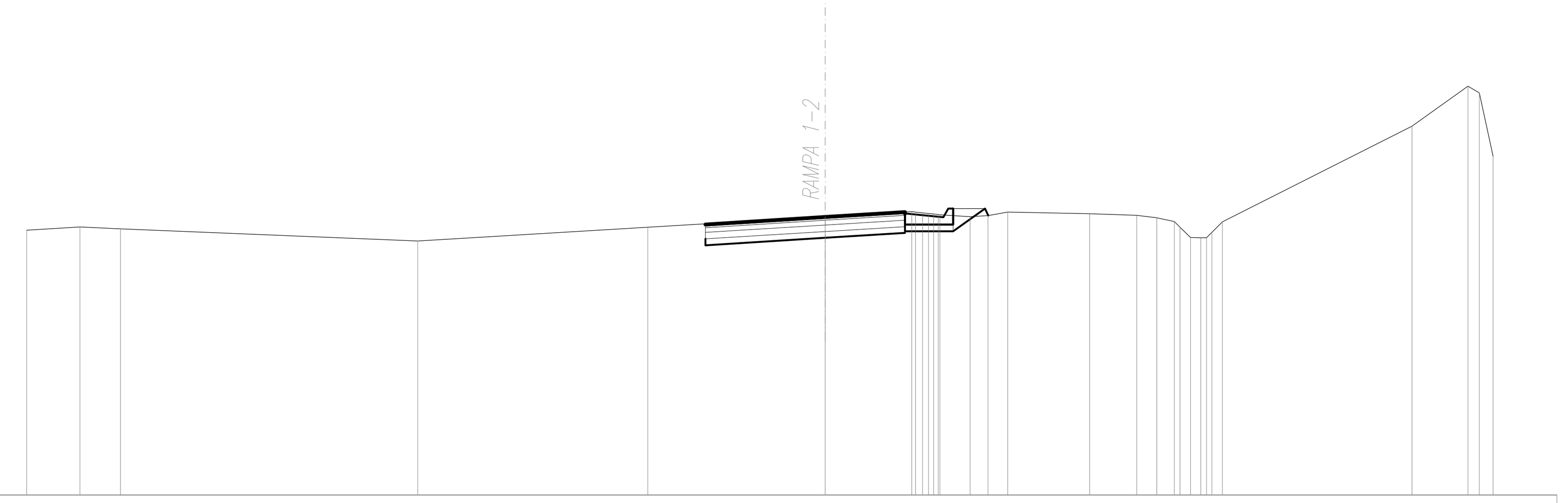

SCALA 1:200

Q.RIF. 911,00

QUOTE TERRENO	919,30 · 919,40 · 919,35 · 918,96 · 919,39 · 919,72 · 919,88 · 919,87 · 919,84 · 919,82 · 919,80 · 919,79 · 919,78 · 919,72 · 919,76 · 919,87 · 919,81 · 919,77 · 919,68 · 919,57 · 919,39 · 919,07 · 919,07 · 919,07 · 919,23 · 919,56 · 922,56 · 923,81 · 923,60 · 921,61
DIST.PARZIALI TERRENO	1,67 · 1,27 · 9,30 · 7,21 · 5,55 · 2,71 · 0,95 · 0,57 · 0,62 · 2,56 · 1,48 · 0,62 · 0,56 · 0,33 · 0,33 · 0,33 · 5,93 · 1,75 · 0,36 · 0,43
QUOTE PAVIMENTAZIONE	919,48 · 919,71 · 919,71 · 919,86 · 919,81
	3,75 · 2,50
QUOTE PROGETTO	919,03 · 918,83 · 919,06 · 919,06 · 919,86 · 919,82 · 919,47 · 919,26 · 919,21 · 919,26 · 919,97 · 919,76
DIST.PARZIALI PROGETTO	3,75 · 2,50 · 1,50 · 1,00

SCAVI E BONIFICHE	
STERRO	2,21 mq
SCOTICO	4,05 m
BONIFICA	2,19 mq
RILEVATI	
RILEVATO	4,38 mq
TERRENO VEGETALE	4,43 m
SOVRASTRUTTURA	
STRATO DI USURA	4,89 m
STRATO DI BINDER	4,96 m
STRATO DI BASE	5,03 m
STRATO DI MISTO CEMENTATO	5,24 m
STRATO DI MISTO GRANULARE	5,52 m

SEZIONE N. : 5
Q. PROGETTO : 918,275
DIST.PROG. : 0+080,000

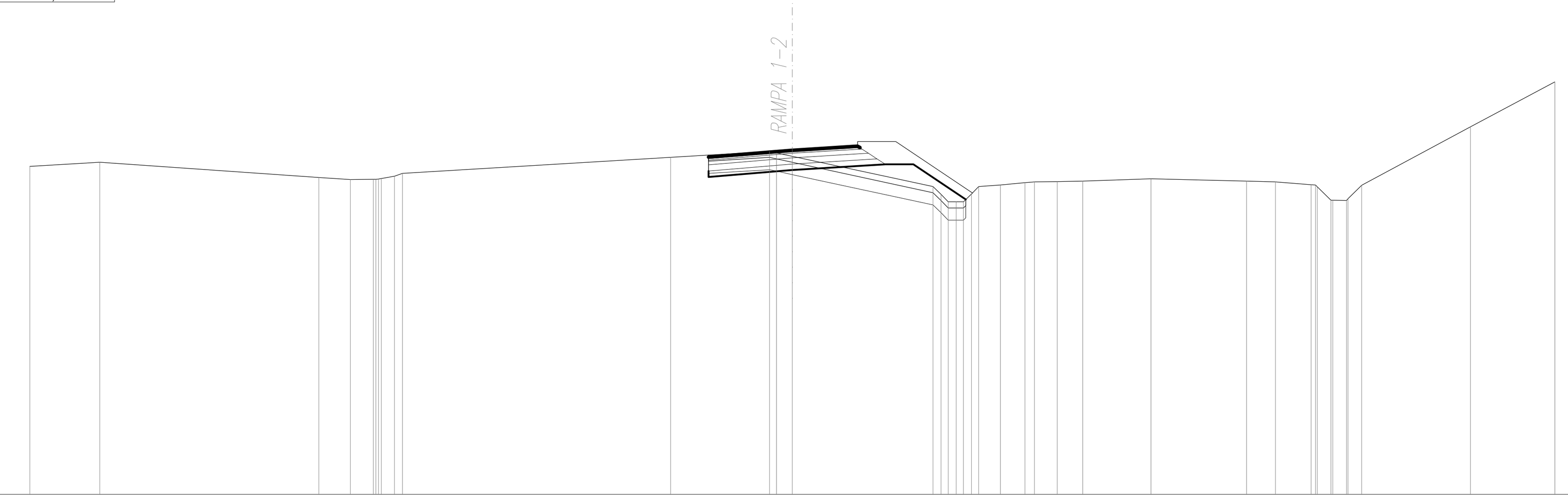

SCALA 1:200

Q.RIF. 907,00

QUOTE TERRENO	917,75 · 917,88 · 917,38 · 917,31 · 917,32 · 917,32 · 917,33 · 917,35 · 917,43 · 917,52 · 918,04 · 918,24 · 918,19 · 918,08 · 917,09 · 916,83 · 916,58 · 916,58 · 916,58 · 916,84 · 917,08 · 917,13 · 917,21 · 917,24 · 917,24 · 917,26 · 917,34 · 917,26 · 917,24 · 917,15 · 917,14 · 917,08 · 916,63 · 916,63 · 916,68 · 917,13 · 919,04 · 920,52
DIST.PARZIALI TERRENO	2,30 · 7,17 · 1,04 · 0,75 · 0,43 · 8,79 · 3,24 · 0,52 · 4,61 · 0,71 · 0,80 · 0,74 · 0,84 · 2,23 · 3,14 · 0,94 · 1,18 · 0,45 · 0,45 · 0,45 · 3,56 · 2,77
QUOTE PAVIMENTAZIONE	918,05 · 918,27 · 918,27 · 918,41 · 918,36
	2,75 · 2,14
QUOTE PROGETTO	917,60 · 917,40 · 917,62 · 917,62 · 917,81 · 917,81 · 916,66
DIST.PARZIALI PROGETTO	2,75 · 3,05 · 0,91 · 1,72

SCAVI E BONIFICHE	
STERRO	4,27 mq
RILEVATI	
TERRENO VEGETALE	1,09 m
SOVRASTRUTTURA	
STRATO DI USURA	4,45 m
STRATO DI BINDER	4,45 m
STRATO DI BASE	4,45 m
STRATO DI MISTO CEMENTATO	4,45 m
STRATO DI MISTO GRANULARE	4,45 m

SEZIONE N. : 3
Q. PROGETTO : 919,269
DIST.PROG. : 0+040,000

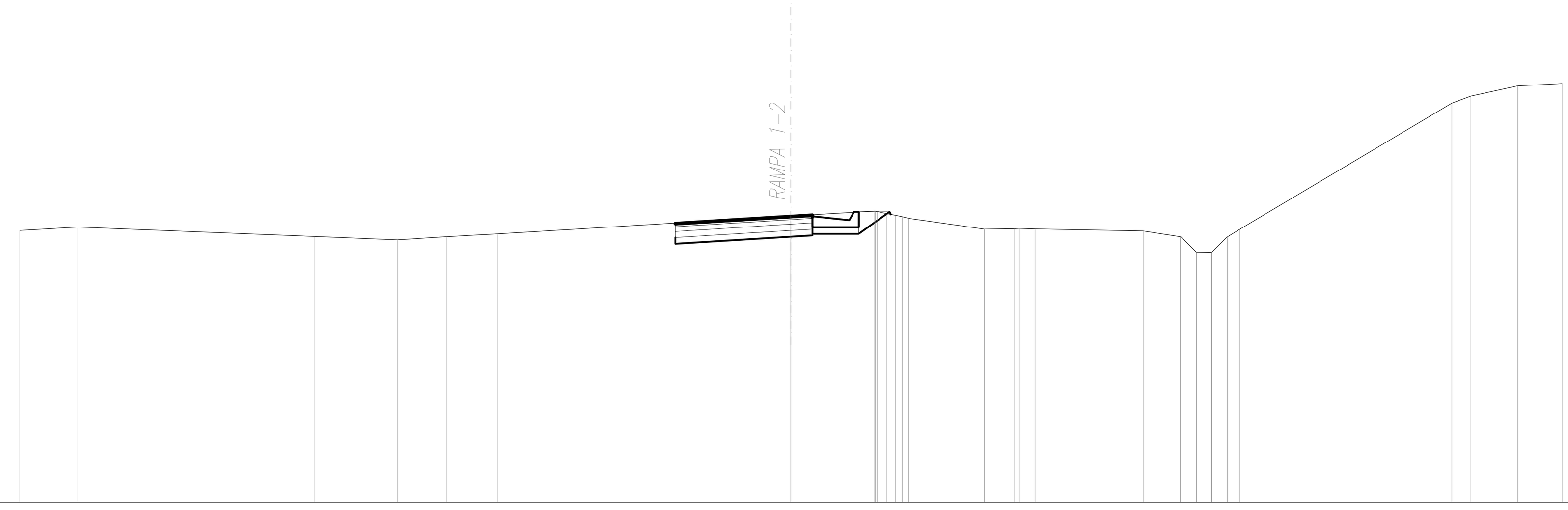

SCALA 1:200

Q.RIF. 910,00

QUOTE TERRENO	918,82 · 918,93 · 918,62 · 918,52 · 918,61 · 918,71 · 919,28 · 919,44 · 919,44 · 919,43 · 919,36 · 919,30 · 919,25 · 919,21 · 918,86 · 918,88 · 918,88 · 918,87 · 918,80 · 918,62 · 918,61 · 918,11 · 918,11 · 918,11 · 918,60 · 918,61 · 918,86 · 922,94 · 923,17 · 923,50 · 923,57
DIST.PARZIALI TERRENO	1,88 · 7,67 · 2,69 · 1,59 · 1,67 · 9,49 · 2,71 · 2,45 · 0,99 · 0,51 · 3,50 · 1,20 · 0,50 · 0,50 · 0,49 · 0,42 · 6,86 · 0,62 · 1,50 · 1,45
QUOTE PAVIMENTAZIONE	919,04 · 919,27 · 919,27 · 919,31 · 919,26
	3,75 · 0,69
QUOTE PROGETTO	918,59 · 918,39 · 918,62 · 918,62 · 919,31 · 919,27 · 918,92 · 918,71 · 918,66 · 918,71 · 919,42 · 919,34
DIST.PARZIALI PROGETTO	3,75 · 0,69 · 1,50 · 1,00

SCAVI E BONIFICHE	
STERRO	2,12 mq
SCOTICO	4,98 m
BONIFICA	2,54 mq
RILEVATI	
RILEVATO	5,71 mq
TERRENO VEGETALE	4,93 m
SOVRASTRUTTURA	
STRATO DI USURA	5,25 m
STRATO DI BINDER	5,32 m
STRATO DI BASE	5,39 m
STRATO DI MISTO CEMENTATO	5,60 m
STRATO DI MISTO GRANULARE	5,88 m

SEZIONE N. : 6
Q. PROGETTO : 917,722
DIST.PROG. : 0+100,000

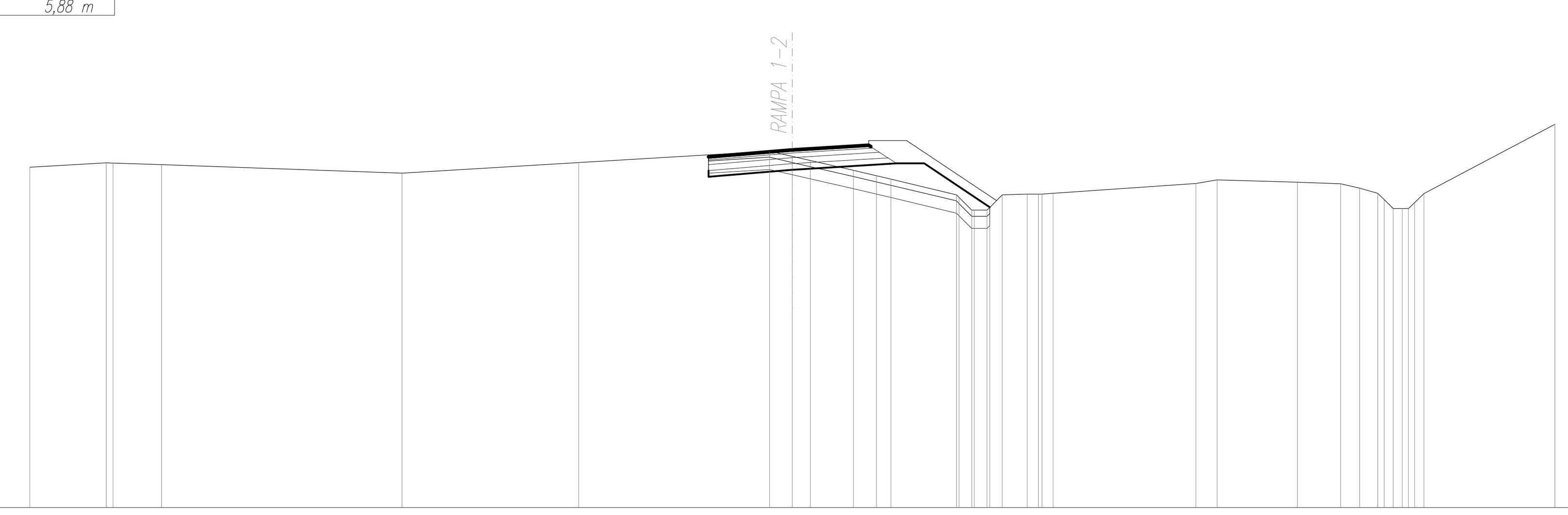

SCALA 1:200

Q.RIF. 906,00

QUOTE TERRENO	917,15 · 917,30 · 917,29 · 917,24 · 916,96 · 917,31 · 917,68 · 917,51 · 917,37 · 917,05 · 916,88 · 916,77 · 916,25 · 916,16 · 915,75 · 915,75 · 915,75 · 915,84 · 916,25 · 916,28 · 916,28 · 916,30 · 916,62 · 916,74 · 916,67 · 916,61 · 916,47 · 916,30 · 916,10 · 915,80 · 915,80 · 915,80 · 916,00 · 916,30 · 918,56
DIST.PARZIALI TERRENO	2,51 · 1,59 · 7,88 · 5,80 · 6,25 · 0,75 · 0,59 · 1,41 · 0,76 · 0,47 · 2,15 · 0,41 · 0,41 · 0,41 · 0,82 · 0,37 · 0,37 · 4,68 · 0,70 · 2,63 · 1,41 · 0,62 · 0,60 · 4,30
QUOTE PAVIMENTAZIONE	917,49 · 917,72 · 917,72 · 917,87 · 917,83
	2,75 · 2,50
QUOTE PROGETTO	917,04 · 916,84 · 917,07 · 917,07 · 917,28 · 917,28 · 915,85
DIST.PARZIALI PROGETTO	2,75 · 3,41 · 0,91 · 2,15

anas

Direzione Progettazione e Realizzazione Lavori

AUTOSTRADA A2 MEDITERRANEA
NUOVO SVINCOLO DI MORMANNO

PROGETTO DEFINITIVO

COD. UC 162

PROGETTAZIONE: R.T.I.: PROGIN S.p.A. (capogruppo mandataria)
CREW Cremonesi Workshop S.r.l - ART Risorse Ambiente Territorio S.r.l
ECOPLAME S.r.l. - InArPRO S.r.l.

Firmato digitalmente da: IORIO PAOLO
Data: 08/09/2022 14:27:37

RESPONSABILE INTEGRAZIONE PRESTAZIONI SPECIALISTICHE:
Dott. Ing. Antonio GRIMALDI (Progin S.p.A.)

GRIMALDI ANTONIO
28.06.2022 17:22:33
GMT+01:00

IL GEOLOGO:
Dott. Geol. Giovanni CARRA (ART Ambiente Risorse e Terriotrio S.r.l.)

IL COORDINATORE PER LA SICUREZZA IN FASE DI PROGETTAZIONE:
Dott. Ing. Michele Curiale (Progin S.p.A.)

VISTO: IL RESPONSABILE DEL PROCEDIMENTO:
Dott. Ing. Antonio Citarella

PROTOCOLLO

DATA _____ 201_

CAPOGRUPPO MANDATARIA:
PROGETTAZIONE GRANDI INFRASTRUTTURE
PROGIN S.p.A.

Direttore Tecnico:
Dott. Ing. Paolo IORIO

Firmato digitalmente da
PAOLO IORIO
C = IT

MANDANTI:

CREW
GRUPPO FERROVIE DELLO STATO ITALIANE
Direttore Tecnico:
Dott. Arch. Claudio TURRINI

art
ambiente risorse territorio
Direttore Tecnico:
Dott. Ing. Ivo FRESIA

ECOPLAME ambiente e paesaggio
Direttore Tecnico:
Dott. Arch. Pasquale Pisano

InArPRO INGEGNERIA ARCHITETTURA
Direttore Tecnico:
Dott. Ing. Massimo T. DE IORIO

PROGETTO STRADALE - INTERSEZIONI E SVINCOLI
SEMISVINCOLO SUD
RAMPA 1-2: SEZIONI TRASVERSALI - Tavola 1 di 6

CODICE PROGETTO	NOME FILE	REVISIONE	SCALA:
DP UC162 D20	T00PS01TRASZ01A.DWG CODICE ELAB. T00PS01TRASZ01	A	1:200

REV.	DESCRIZIONE	DATA	REDATTO	VERIFICATO	APPROVATO
A	EMISSIONE	MAGGIO 2020	DI SERIO	VELOTTA	IORIO

841
594