SCAVI E BONIFICHE	
STERRO	10,38 mq
RILEVATI	
RILEVATO	0,07 mq
TERRENO VEGETALE	2,46 m
SOVRASTRUTTURA	
STRATO DI USURA	6,00 m
STRATO DI BINDER	6,00 m
STRATO DI BASE	6,00 m
STRATO DI MISTO CEMENTATO	6,00 m
STRATO DI MISTO GRANULARE	6,00 m

SEZIONE N. : 19
Q. PROGETTO : 905,903
DIST.PROG. : 0+360,000

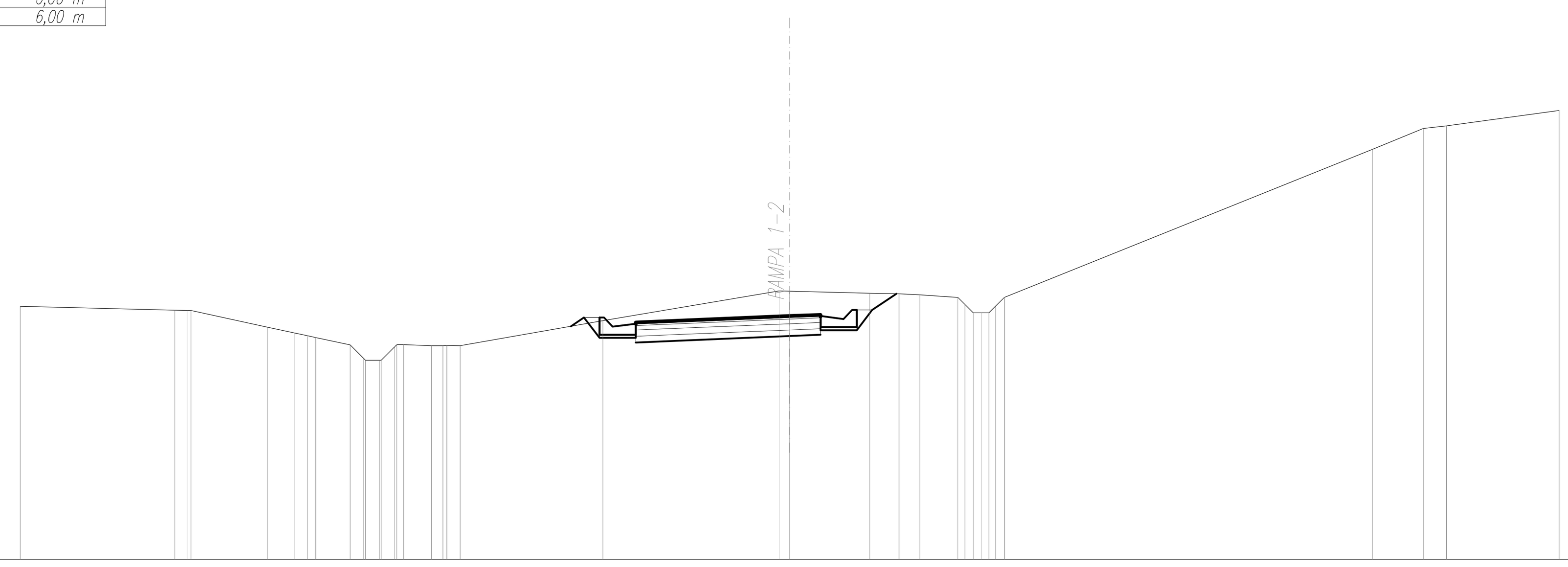

SCALA 1:200

Q.RIF. 898,00

QUOTE TERRENO	906,22 906,10 906,09 906,08 905,55 905,36 905,26 905,21 904,96 904,52 904,47 904,47 904,90 904,97 904,94 904,94 904,95 904,95 905,75 906,72 906,71 906,64 906,63 906,60 906,50 906,28 906,01 906,01 906,23 906,51 911,32 912,00 912,08 912,58
DIST.PARZIALI TERRENO	5,02 0,40 2,48 0,87 0,44 1,11 0,45 0,44 0,44 0,91 0,37 0,43 4,64 5,72 0,34 2,61 0,94 0,68 1,23 11,96 1,65 0,75 3,66
QUOTE PAVIMENTAZIONE	905,65 905,70 905,74 905,90 905,90 905,94 905,89
	1,00 4,00 1,00
QUOTE PROGETTO	905,57 905,86 905,20 905,05 905,70 905,66 905,20 905,30 905,09 905,25 905,25 905,29 905,94 905,90 905,54 905,44 906,10 906,63
DIST.PARZIALI PROGETTO	0,43 0,50 1,18 1,00 4,00 1,00 1,18 0,50 0,78

SCAVI E BONIFICHE	
STERRO	22,38 mq
RILEVATI	
TERRENO VEGETALE	3,98 m
SOVRASTRUTTURA	
STRATO DI USURA	6,00 m
STRATO DI BINDER	6,00 m
STRATO DI BASE	6,00 m
STRATO DI MISTO CEMENTATO	6,00 m
STRATO DI MISTO GRANULARE	6,00 m

SEZIONE N. : 22
Q. PROGETTO : 902,303
DIST.PROG. : 0+420,000

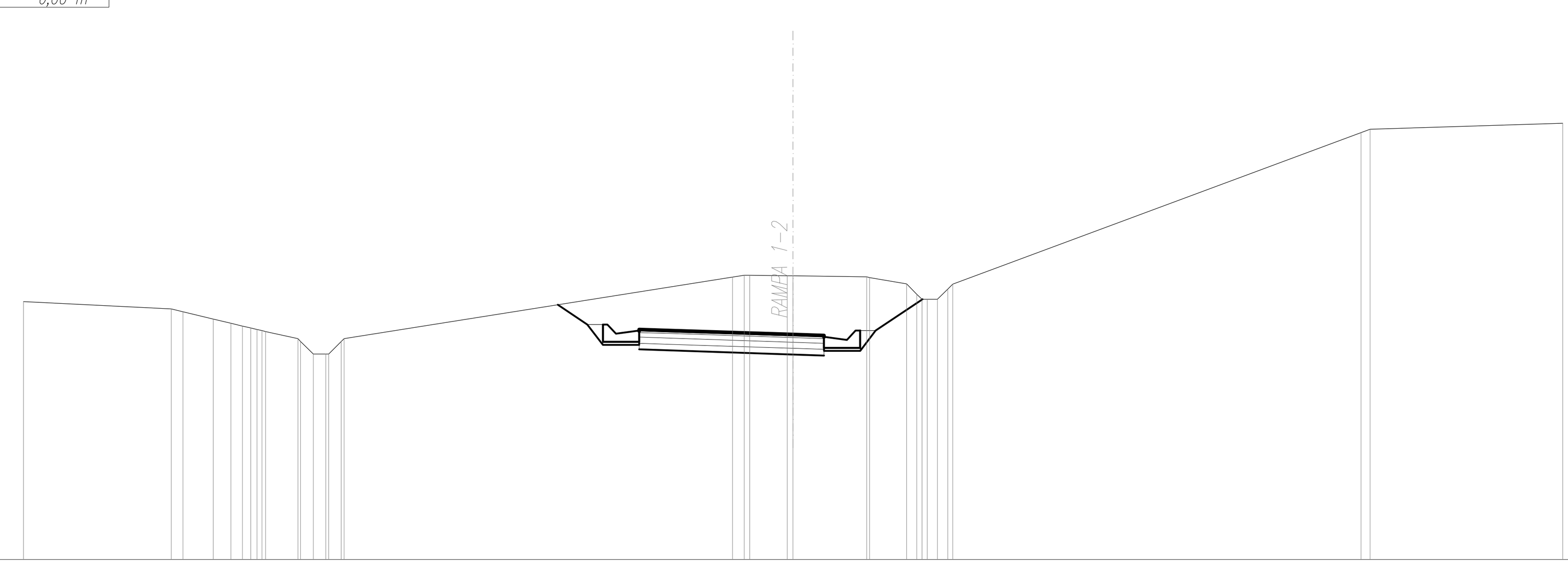

SCALA 1:200

Q.RIF. 895,00

QUOTE TERRENO	903,37 903,14 903,04 902,81 902,67 902,58 902,51 902,47 902,43 902,40 902,17 902,08 901,67 901,67 902,08 902,17 904,17 904,23 904,23 904,21 904,21 904,17 904,15 903,95 903,61 903,45 903,45 903,44 903,78 903,94 908,85 908,97 909,16
DIST.PARZIALI TERRENO	4,80 0,39 0,98 0,58 0,38 1,05 0,41 0,41 0,41 12,61 0,39 1,22 2,39 1,20 0,33 0,33 0,34 13,26 6,26
QUOTE PAVIMENTAZIONE	902,42 902,47 902,44 902,30 902,30 902,27 902,22
	1,00 4,00 1,00
QUOTE PROGETTO	903,27 902,63 901,97 901,82 902,47 902,43 901,97 902,07 901,79 901,65 901,65 901,62 902,27 902,23 901,87 901,77 901,77 902,43 903,45
DIST.PARZIALI PROGETTO	0,96 0,50 1,18 1,00 4,00 1,00 1,18 0,50 1,52

SCAVI E BONIFICHE	
STERRO	16,05 mq
RILEVATI	
TERRENO VEGETALE	3,18 m
SOVRASTRUTTURA	
STRATO DI USURA	6,00 m
STRATO DI BINDER	6,00 m
STRATO DI BASE	6,00 m
STRATO DI MISTO CEMENTATO	6,00 m
STRATO DI MISTO GRANULARE	6,00 m

SEZIONE N. : 20
Q. PROGETTO : 904,703
DIST.PROG. : 0+380,000

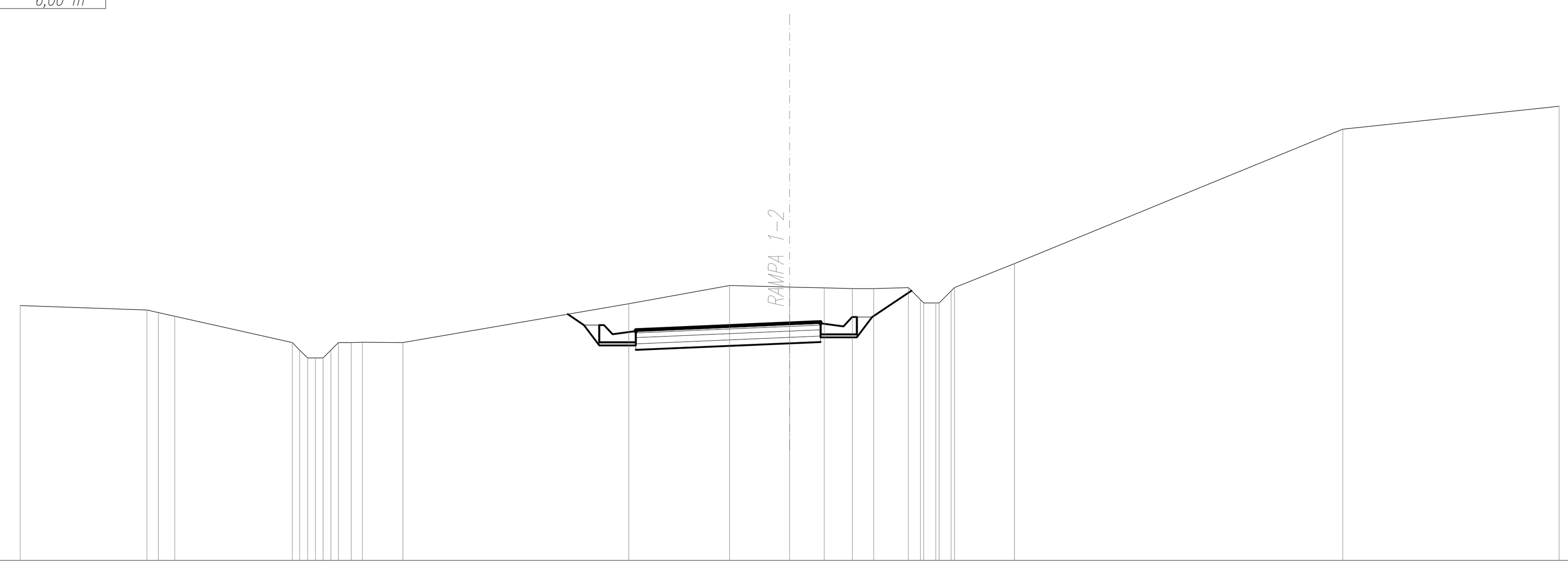

SCALA 1:200

Q.RIF. 897,00

QUOTE TERRENO	905,29 905,14 905,06 904,93 904,08 903,84 903,58 903,58 903,58 903,84 904,08 904,09 904,08 905,34 905,93 905,88 905,86 905,83 905,83 905,86 905,48 905,36 905,37 905,37 905,75 905,87 906,65 911,01 911,76
DIST.PARZIALI TERRENO	4,12 0,37 0,53 3,81 0,41 0,37 1,31 7,35 3,27 1,95 1,13 0,91 0,69 1,13 0,39 0,39 0,39 1,94 10,67 7,03
QUOTE PAVIMENTAZIONE	904,44 904,49 904,53 904,70 904,70 904,75 904,70
	1,00 4,00 1,00
QUOTE PROGETTO	905,00 904,65 903,99 903,84 904,45 904,39 903,99 904,09 903,88 904,05 904,05 904,10 904,75 904,71 904,35 904,25 904,91 905,76
DIST.PARZIALI PROGETTO	0,53 0,50 1,18 1,00 4,00 1,00 1,18 0,50 1,28

SCAVI E BONIFICHE	
STERRO	28,16 mq
RILEVATI	
TERRENO VEGETALE	5,71 m
SOVRASTRUTTURA	
STRATO DI USURA	6,00 m
STRATO DI BINDER	6,00 m
STRATO DI BASE	6,00 m
STRATO DI MISTO CEMENTATO	6,00 m
STRATO DI MISTO GRANULARE	6,00 m

SEZIONE N. : 23
Q. PROGETTO : 901,103
DIST.PROG. : 0+440,000

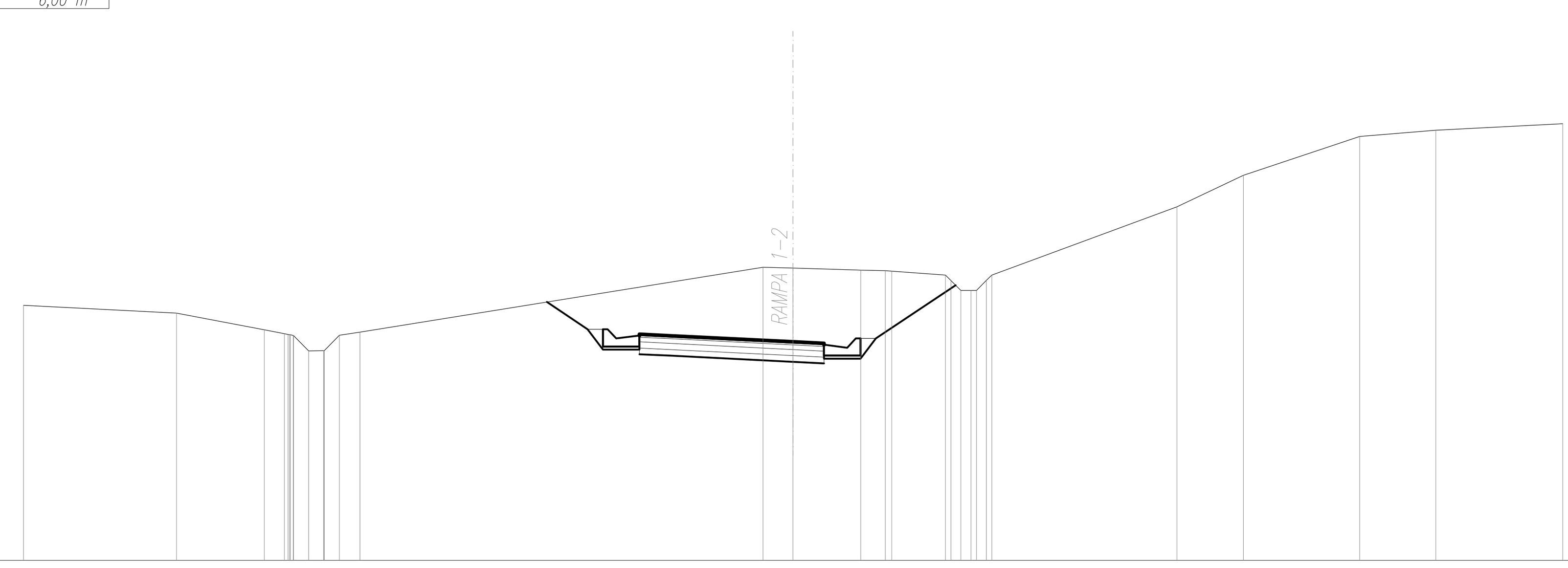

SCALA 1:200

Q.RIF. 894,00

QUOTE TERRENO	902,29 902,03 901,49 901,37 901,35 901,34 901,33 901,31 901,31 900,81 900,81 900,82 901,31 901,42 903,53 903,50 903,43 903,41 903,40 903,27 903,10 902,77 902,77 902,77 903,10 903,27 905,49 906,51 907,77 907,98 908,19
DIST.PARZIALI TERRENO	4,97 2,85 0,65 0,49 0,49 0,49 0,67 13,09 0,98 2,20 0,80 1,75 0,33 0,33 0,33 6,01 2,16 3,77 2,47 4,13
QUOTE PAVIMENTAZIONE	901,30 901,35 901,30 901,10 901,10 901,05 901,00
	0,99 4,00 1,01
QUOTE PROGETTO	902,40 901,51 900,85 900,70 901,35 901,31 900,85 900,95 900,65 900,45 900,45 900,40 901,05 901,01 900,65 900,55 900,55 901,21 902,94
DIST.PARZIALI PROGETTO	1,33 0,50 1,18 0,99 4,00 1,01 1,18 0,50 2,60

SCAVI E BONIFICHE	
STERRO	19,10 mq
RILEVATI	
TERRENO VEGETALE	3,32 m
SOVRASTRUTTURA	
STRATO DI USURA	6,00 m
STRATO DI BINDER	6,00 m
STRATO DI BASE	6,00 m
STRATO DI MISTO CEMENTATO	6,00 m
STRATO DI MISTO GRANULARE	6,00 m

SEZIONE N. : 21
Q. PROGETTO : 903,503
DIST.PROG. : 0+400,000

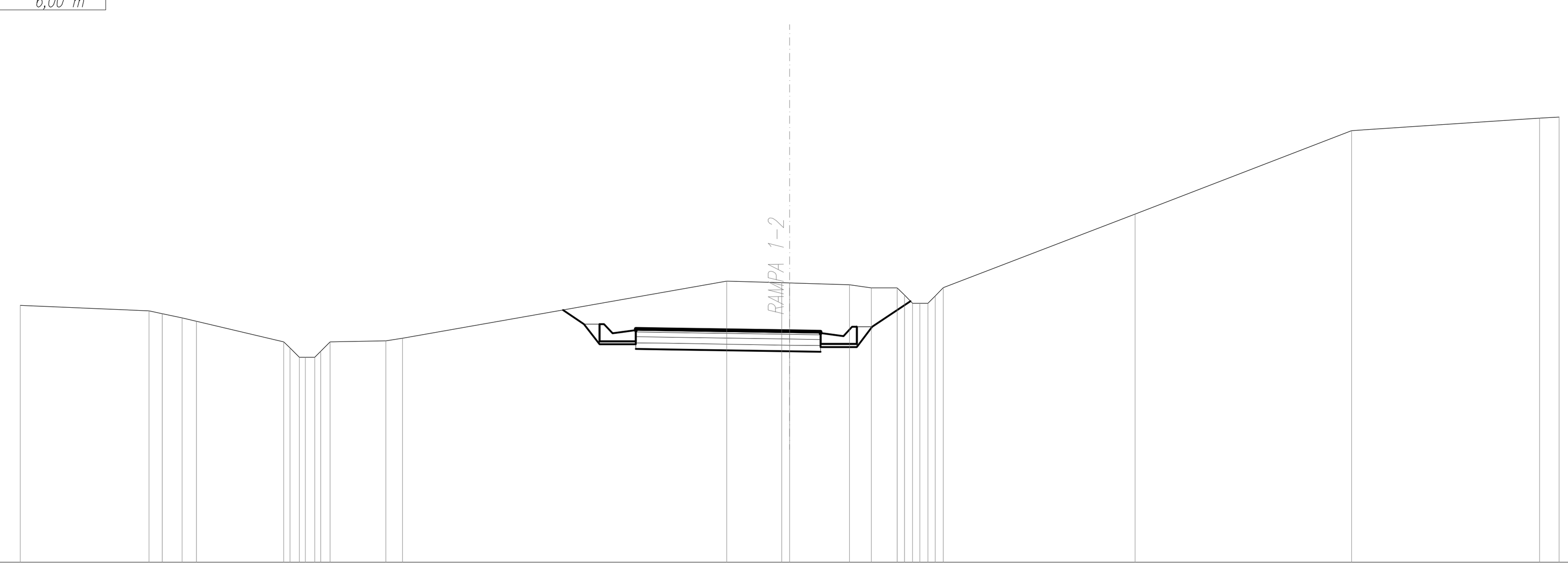

SCALA 1:200

Q.RIF. 896,00

QUOTE TERRENO	904,35 904,17 904,07 903,93 903,83 903,16 902,96 902,66 902,66 902,85 903,16 903,20 903,28 905,13 905,08 905,07 905,01 904,91 904,91 904,68 904,41 904,42 904,65 904,92 907,31 910,02 910,42 910,46
DIST.PARZIALI TERRENO	4,18 0,43 0,64 0,47 2,84 1,81 0,55 10,53 1,79 1,94 0,72 0,84 6,23 7,03 6,11 0,64
QUOTE PAVIMENTAZIONE	903,53 903,58 903,56 903,50 903,50 903,49 903,44
	1,00 4,00 1,00
QUOTE PROGETTO	904,19 903,74 903,08 902,93 903,58 903,54 903,08 903,18 902,91 902,85 902,85 902,84 903,49 903,45 903,09 902,99 903,65 904,48
DIST.PARZIALI PROGETTO	0,68 0,50 1,18 1,00 4,00 1,00 1,18 0,50 1,25

SCAVI E BONIFICHE	
STERRO	18,89 mq
SOVRASTRUTTURA	
STRATO DI USURA	6,00 m
STRATO DI BINDER	6,00 m
STRATO DI BASE	6,00 m
STRATO DI MISTO CEMENTATO	6,00 m
GALL. ARTIFICIALE / PARATIE	
RITOMBAMENTO PER DIAFRAMMI	23,21 mq
SCAVO TRA DIAFRAMMI	53,84 mq

SEZIONE N. : 24
Q. PROGETTO : 899,903
DIST.PROG. : 0+460,000

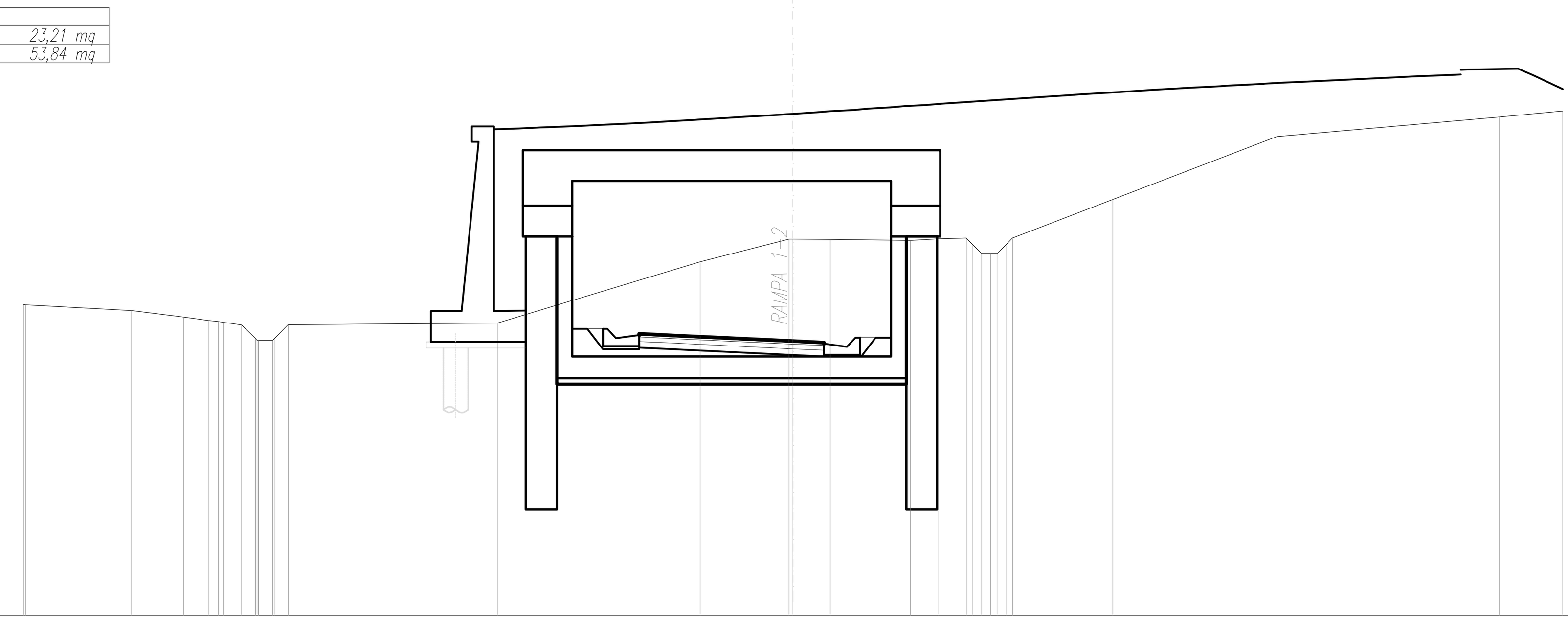

SCALA 1:200

Q.RIF. 891,00

QUOTE TERRENO	901,09 901,08 900,90 900,68 900,58 900,53 900,51 900,43 899,97 899,93 899,93 899,98 900,43 900,48 902,48 903,21 903,21 903,21 903,17 903,22 903,24 903,03 902,74 902,74 902,74 903,03 903,24 904,50 906,54 907,18 907,37
DIST.PARZIALI TERRENO	3,44 1,69 0,80 0,59 0,46 0,46 0,45 6,79 6,59 2,88 1,21 2,61 0,89 0,92 3,26 5,33 7,23 2,06
QUOTE PAVIMENTAZIONE	900,09 900,14 900,09 899,90 899,90 899,86 899,81
	1,00 4,00 1,00
QUOTE PROGETTO	900,14 900,10 899,69 899,45 899,86 899,82 899,46 899,40 899,41
DIST.PARZIALI PROGETTO	5,00 1,00

841
594

anas *Direzione Progettazione e Realizzazione Lavori*

AUTOSTRADA A2 MEDITERRANEA
NUOVO SVINCOLO DI MORMANNO

PROGETTO DEFINITIVO

COD. UC 162

PROGETTAZIONE: R.T.I.: PROGIN S.p.A. (capogruppo mandataria)
CREW Cremonesi Workshop S.r.l - ART Risorse Ambiente Territorio S.r.l
ECOPLAME S.r.l. - InArPRO S.r.l.

Firmato digitalmente da: IORIO PAOLO
Data: 08/09/2022 13:18:13

RESPONSABILE INTEGRAZIONE PRESTAZIONI SPECIALISTICHE:
Dott. Ing. Antonio GRIMALDI (Progin S.p.A.)

GRIMALDI ANTONIO 28.06.2022 17:22:33 GMT+01:00

IL GEOLOGO:
Dott. Geol. Giovanni CARRA (ART Ambiente Risorse e Territorio S.r.l.)

IL COORDINATORE PER LA SICUREZZA IN FASE DI PROGETTAZIONE:
Dott. Ing. Michele Curiale (Progin S.p.A.)

VISTO: IL RESPONSABILE DEL PROCEDIMENTO:
Dott. Ing. Antonio Citarella

PROTOCOLLO

DATA _____ 201_

CAPOGRUPPO MANDATARIA:
PROGETTAZIONE GRANDI INFRASTRUTTURE PROGIN SpA
Direttore Tecnico:
Dott. Ing. Paolo IORIO
Firmato digitalmente da
PAOLO IORIO
C = IT

MANDANTI:
CREW GRUPPO FERROVIE DELLO STATO ITALIANE
Direttore Tecnico:
Dott. Arch. Claudio TURRINI

art ambiente risorse territorio
Direttore Tecnico:
Dott. Ing. Ivo FRESIA

ECOPLAME ambiente e paesaggio
Direttore Tecnico:
Dott. Arch. Pasquale Pisano

InArPRO INGEGNERIA ARCHITETTURA
Direttore Tecnico:
Dott. Ing. Massimo T. DE IORIO

PROGETTO STRADALE - INTERSEZIONI E SVINCOLI
SEMISVINCOLO SUD
RAMPA 1-2: SEZIONI TRASVERSALI - Tavola 4 di 6

CODICE PROGETTO	NOME FILE	REVISIONE	SCALA:
	T00PS01TRASZ04A.DWG		
DP UC162 D20	CODICE ELAB. T00PS01TRASZ04	A	1:200

REV.	DESCRIZIONE	DATA	REDATTO	VERIFICATO	APPROVATO
A	EMISSIONE	DI SERIO	VELOTTA	IORIO	Ing.