SEZIONE N. : 31
Q. PROGETTO : 891,503
DIST.PROG. : 0+600,000

SCAVI E BONIFICHE	
STERRO	64,48 mq
RILEVATI	
TERRENO VEGETALE	6,23 m
SOVRASTRUTTURA	
STRATO DI USURA	6,00 m
STRATO DI BINDER	6,00 m
STRATO DI BASE	6,00 m
STRATO DI MISTO CEMENTATO	6,00 m
STRATO DI MISTO GRANULARE	6,00 m

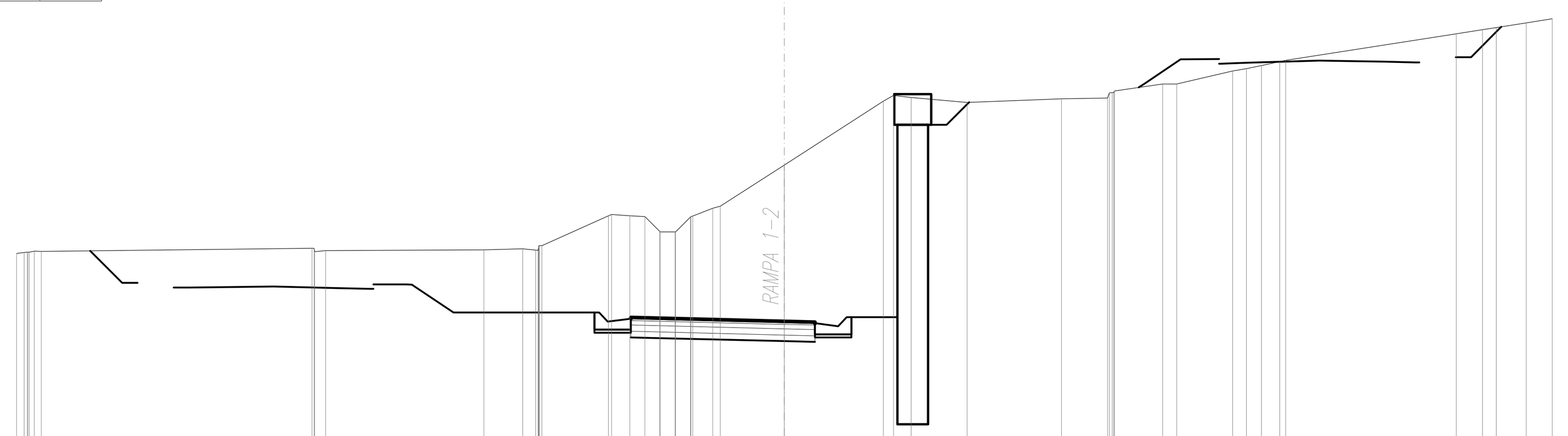

SCALA 1:200

Q.RIF. 884,00

QUOTE TERRENO	893,71 893,74 893,75 893,75 893,79 893,78 893,88 893,88 893,77 893,81 893,83 893,86 893,82 893,81 893,94 893,96 893,96 894,94 894,98 894,94 894,91 894,43 894,41 894,41 894,90 894,91 894,93 895,25 895,18 896,59 898,67 898,86 898,79 898,63 898,75 898,77 898,94 898,96 898,95 899,00 899,23 899,23 899,65 899,73 899,83 899,96 900,00 900,87 901,00 901,07 901,22 901,36
DIST.PARZIALI TERRENO	8,81 0,35 5,16 1,26 0,42 2,17 0,59 0,49 0,48 0,48 0,48 0,66 2,08 3,23 0,33 0,57 1,82 3,07 1,50 1,57 0,46 1,82 0,45 0,49 0,59 5,56 0,85 0,45 0,98 0,84
QUOTE PAVIMENTAZIONE	891,58 891,63 891,60 891,50 891,50 891,48 891,43
	1,00 4,00 1,00
QUOTE PROGETTO	892,70 891,79 891,79 891,13 890,98 891,63 891,59 891,13 891,23 890,95 890,85 890,85 890,83 891,48 891,44 891,08 890,98 891,64 891,90 897,90 897,90 898,64
DIST.PARZIALI PROGETTO	1,35 4,59 1,18 1,00 4,00 1,00 1,18 1,50 1,10 0,50 0,74

SEZIONE N. : 32
Q. PROGETTO : 890,303
DIST.PROG. : 0+620,000

SCAVI E BONIFICHE	
STERRO	63,62 mq
RILEVATI	
TERRENO VEGETALE	5,15 m
SOVRASTRUTTURA	
STRATO DI USURA	6,00 m
STRATO DI BINDER	6,00 m
STRATO DI BASE	6,00 m
STRATO DI MISTO CEMENTATO	6,00 m
STRATO DI MISTO GRANULARE	6,00 m

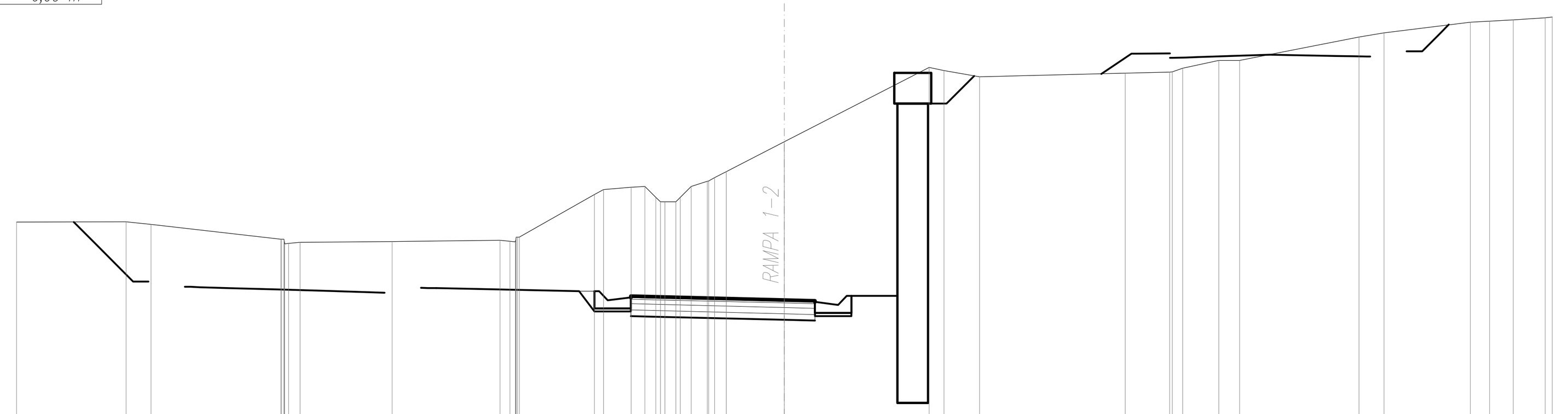

SCALA 1:200

Q.RIF. 882,00

QUOTE TERRENO	892,83 892,84 892,76 892,28 892,28 892,28 892,24 892,13 892,14 892,18 892,21 892,25 892,21 892,20 892,29 892,35 892,35 892,35 893,73 893,89 893,97 894,00 893,64 893,50 893,50 893,50 894,00 894,17 894,18 894,29 894,48 895,45 897,87 897,78 897,57 897,69 897,72 897,73 897,85 898,11 898,10 898,87 899,00 899,35 899,38 899,43 899,50 899,52
DIST.PARZIALI TERRENO	3,57 0,82 4,23 0,37 2,99 3,52 2,45 0,90 0,45 0,36 0,36 0,53 0,38 1,89 4,71 0,49 1,16 4,74 1,45 0,34 1,18 0,68 3,89 0,81 2,81 0,63 0,77 1,04
QUOTE PAVIMENTAZIONE	890,38 890,43 890,40 890,30 890,30 890,28 890,23
	1,00 4,00 1,00
QUOTE PROGETTO	890,69 890,59 889,93 889,78 890,43 890,39 889,93 890,03 889,75 889,65 889,65 889,63 890,28 890,24 889,88 889,78 890,44 890,44 896,70 896,70 897,60
DIST.PARZIALI PROGETTO	4,65 0,50 1,18 1,00 4,00 1,00 1,18 1,50 1,10 0,50 0,90

SEZIONE N. : 33
Q. PROGETTO : 889,103
DIST.PROG. : 0+640,000

SCAVI E BONIFICHE	
STERRO	61,97 mq
RILEVATI	
TERRENO VEGETALE	2,78 m
SOVRASTRUTTURA	
STRATO DI USURA	6,00 m
STRATO DI BINDER	6,07 m
STRATO DI BASE	6,14 m
STRATO DI MISTO CEMENTATO	6,36 m
STRATO DI MISTO GRANULARE	6,65 m

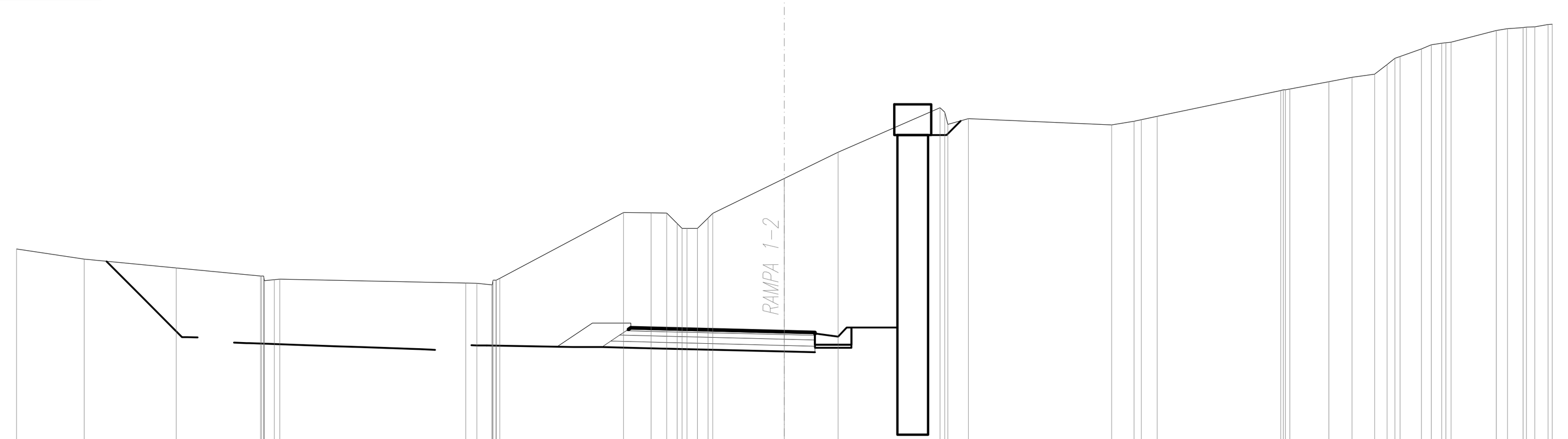

SCALA 1:200

Q.RIF. 882,00

QUOTE TERRENO	891,79 891,46 891,17 890,91 890,91 890,86 890,76 890,79 890,81 890,68 890,63 890,63 890,77 890,78 890,78 890,78 890,84 892,98 892,97 892,96 892,96 892,46 892,46 892,80 892,96 894,09 894,94 896,39 896,24 895,84 896,03 895,83 895,95 896,00 896,11 896,95 896,97 896,98 897,00 897,24 897,38 897,48 897,70 898,00 898,06 898,30 898,44 898,49 898,50 898,53 898,90 898,97 899,00 899,01 899,03 899,10
DIST.PARZIALI TERRENO	2,20 3,00 2,74 0,32 6,06 0,36 0,49 4,03 0,90 0,51 0,34 0,34 0,34 2,33 1,75 3,32 0,67 4,66 0,73 0,52 4,02 1,27 0,75 0,73 0,41 0,69 0,32 0,34 1,47 0,37 0,51 0,43
QUOTE PAVIMENTAZIONE	889,18 889,23 889,20 889,10 889,10 889,08 889,03
	1,00 4,00 1,00
QUOTE PROGETTO	888,65 888,60 888,60 888,58 888,55 888,45 888,45 888,43 889,08 889,04 888,58 888,58 889,24 889,24 895,50 895,50 895,96
DIST.PARZIALI PROGETTO	2,81 0,93 0,94 1,00 4,00 1,00 1,18 1,50 1,10 0,50 0,46

SEZIONE N. : 34
Q. PROGETTO : 887,903
DIST.PROG. : 0+660,000

SCAVI E BONIFICHE	
STERRO	49,18 mq
SOVRASTRUTTURA	
STRATO DI USURA	6,00 m
STRATO DI BINDER	6,00 m
STRATO DI BASE	6,00 m
STRATO DI MISTO CEMENTATO	6,00 m
STRATO DI MISTO GRANULARE	6,00 m

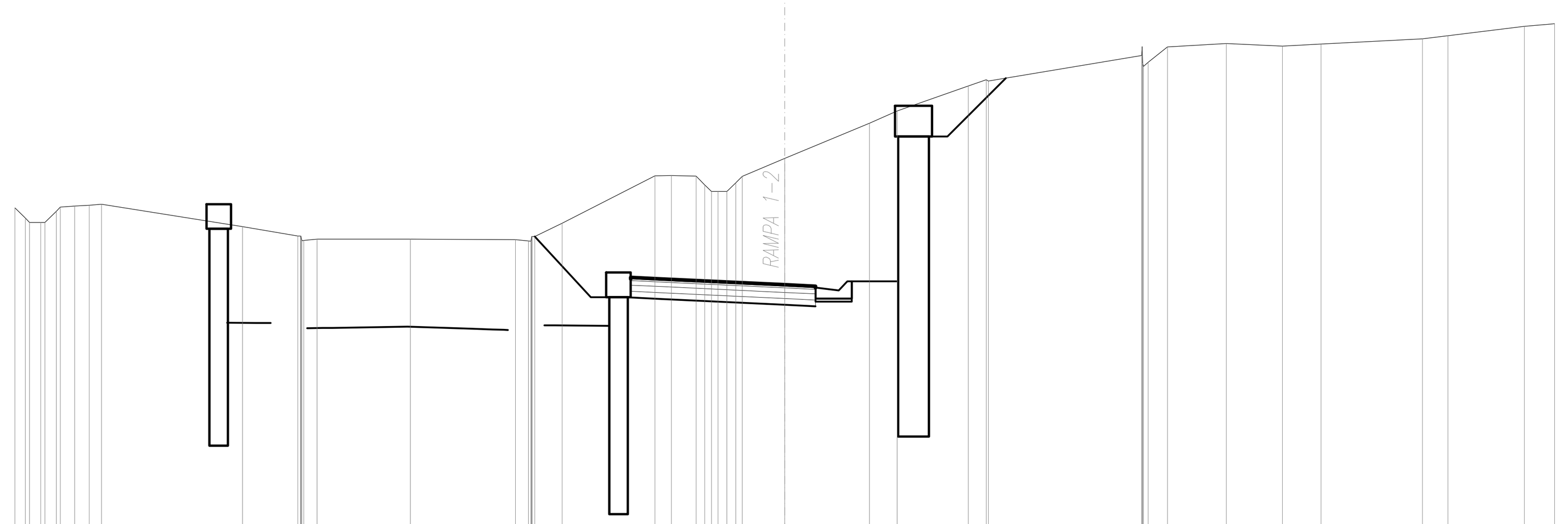

SCALA 1:200

Q.RIF. 878,00

QUOTE TERRENO	890,40 890,07 889,93 889,93 890,30 890,43 890,46 890,49 890,52 889,79 889,49 889,49 889,36 889,34 889,34 889,38 889,39 889,37 889,33 889,34 889,47 889,47 889,47 889,90 891,44 891,45 891,44 891,15 890,93 890,93 890,93 891,22 891,43 892,01 893,16 893,55 894,37 894,57 894,53 895,36 895,64 895,10 895,00 895,14 895,64 895,75 895,66 895,73 895,90 896,00 896,30 896,38
DIST.PARZIALI TERRENO	0,33 0,37 0,37 0,46 0,48 0,40 4,58 1,80 0,43 3,03 3,42 0,43 0,89 3,01 0,53 0,80 1,38 2,75 0,89 2,31 0,59 4,98 0,62 1,92 1,82 1,25 3,29 0,83 2,48 0,98
QUOTE PAVIMENTAZIONE	888,09 888,14 888,09 887,90 887,90 887,85 887,80
	1,00 4,00 1,00
QUOTE PROGETTO	889,47 887,50 888,14 888,10 887,50 887,49 887,44 887,25 887,25 887,85 887,81 887,20 887,45 887,35 888,01 892,72 892,72 892,72 894,62
DIST.PARZIALI PROGETTO	1,82 1,30 1,00 4,00 1,00 1,18 1,50 1,10 0,50 1,90

SEZIONE N. : 35
Q. PROGETTO : 886,703
DIST.PROG. : 0+680,000

SCAVI E BONIFICHE	
STERRO	39,49 mq
SOVRASTRUTTURA	
STRATO DI USURA	6,00 m
STRATO DI BINDER	6,00 m
STRATO DI BASE	6,00 m
STRATO DI MISTO CEMENTATO	6,00 m
STRATO DI MISTO GRANULARE	6,00 m

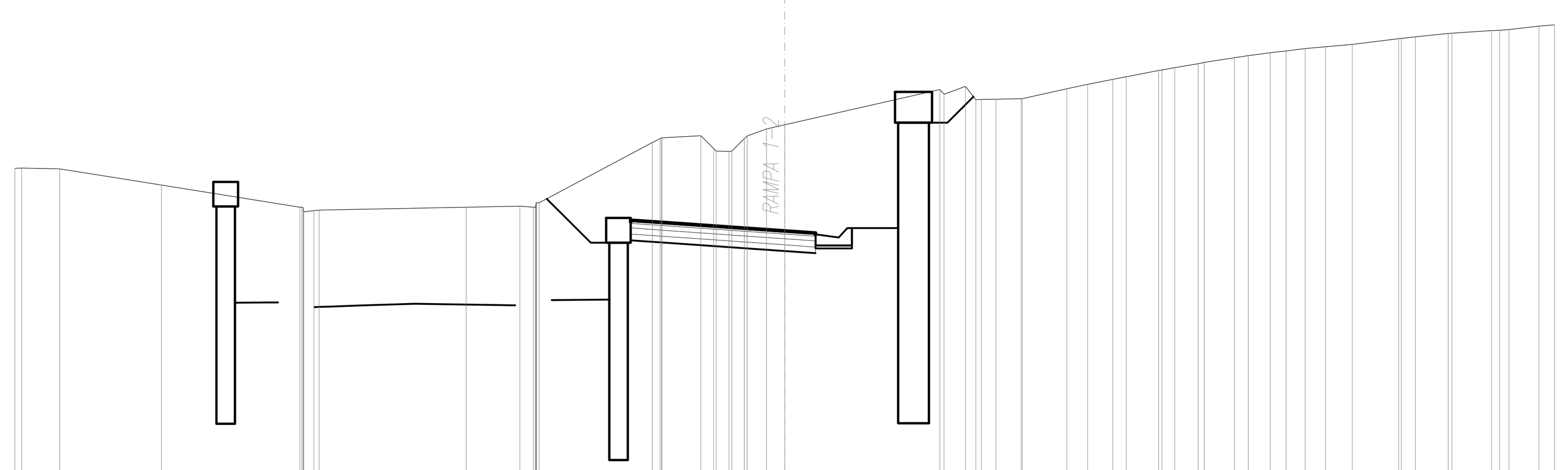

SCALA 1:200

Q.RIF. 876,00

QUOTE TERRENO	888,74 888,74 888,72 888,20 887,47 887,47 887,47 887,37 887,32 887,36 887,38 887,48 887,51 887,47 887,60 887,62 887,62 887,62 889,57 889,70 889,72 889,79 889,38 889,29 889,29 889,29 889,70 889,79 890,01 890,15 891,29 891,14 891,39 890,97 890,98 891,00 891,32 891,46 891,62 891,71 891,91 891,93 892,00 892,13 892,17 892,32 892,39 892,49 892,54 892,62 892,68 892,76 892,94 892,95 893,00 893,11 893,12 893,20 893,21 893,24 893,35 893,39
DIST.PARZIALI TERRENO	1,23 3,30 4,50 0,33 4,78 1,74 0,44 3,68 1,26 0,41 0,41 0,41 0,63 0,59 5,04 0,69 0,34 0,48 0,82 1,45 0,68 0,81 0,44 1,05 0,41 0,76 0,98 0,45 0,71 0,52 0,62 0,66 0,87 1,50 0,46 1,07 1,29 0,97 0,51
QUOTE PAVIMENTAZIONE	887,00 887,05 886,98 886,70 886,70 886,63 886,58
	1,00 4,00 1,00
QUOTE PROGETTO	887,75 886,32 886,32 887,05 887,01 886,40 886,33 886,05 886,05 886,63 886,59 885,98 886,23 886,13 886,79 886,79 890,22 890,22 891,06
DIST.PARZIALI PROGETTO	1,43 1,30 1,00 4,00 1,00 1,18 1,50 1,10 0,50 0,85

SEZIONE N. : 36
Q. PROGETTO : 885,503
DIST.PROG. : 0+700,000

SCAVI E BONIFICHE	
STERRO	40,96 mq
SOVRASTRUTTURA	
STRATO DI USURA	6,00 m
STRATO DI BINDER	6,00 m
STRATO DI BASE	6,00 m
STRATO DI MISTO CEMENTATO	6,00 m
STRATO DI MISTO GRANULARE	6,00 m

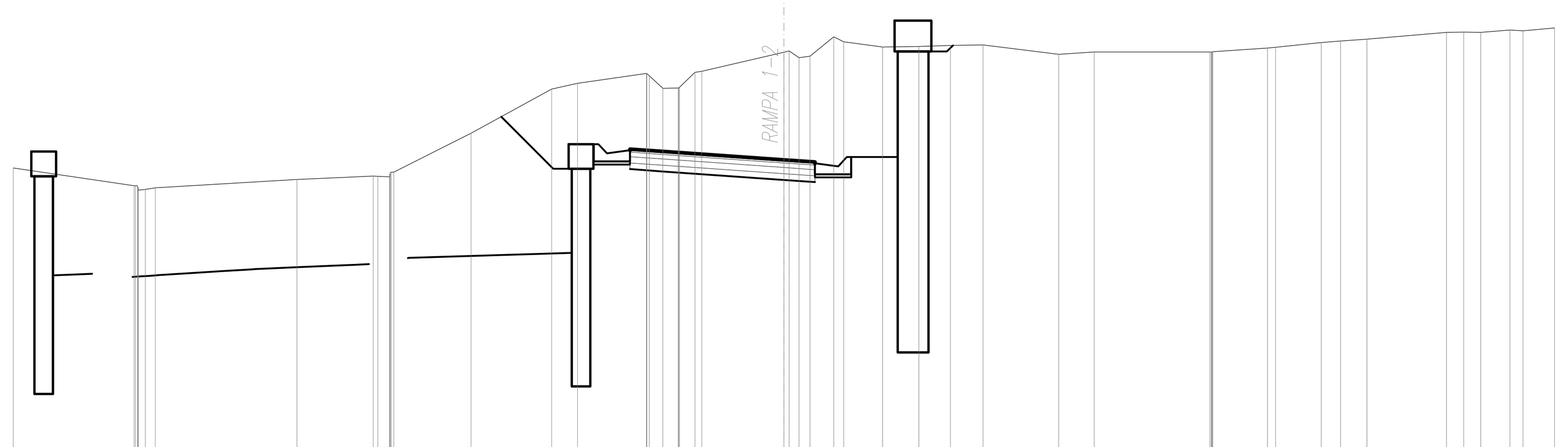

SCALA 1:200

Q.RIF. 873,00

QUOTE TERRENO	885,24 884,66 884,67 884,58 884,52 884,55 884,60 884,86 884,98 884,97 884,95 884,99 885,10 885,10 885,36 887,79 887,98 888,31 888,30 888,23 887,82 887,83 887,85 888,37 888,34 888,99 889,03 888,82 888,86 889,49 889,33 889,16 889,18 889,21 889,23 888,92 889,00 889,00 889,00 889,00 889,00 889,13 889,15 889,30 889,35 889,42 889,63 889,64 889,63 889,71 889,69 889,78
DIST.PARZIALI TERRENO	3,92 0,33 4,59 2,48 0,38 2,51 2,62 0,84 2,24 0,44 0,50 0,50 2,66 0,32 0,78 1,27 1,18 1,03 1,06 2,46 1,15 3,75 1,78 1,48 0,63 0,86 2,58 0,56 0,55 0,95 0,43 1,02
QUOTE PAVIMENTAZIONE	885,80 885,85 885,78 885,50 885,50 885,43 885,38
	0,99 4,00 1,01
QUOTE PROGETTO	886,90 885,21 885,21 885,35 885,20 885,85 885,81 885,35 885,45 885,13 884,85 884,85 884,78 885,43 885,39 885,03 884,93 885,59 885,59 889,02 889,02 889,21
DIST.PARZIALI PROGETTO	1,69 1,30 1,18 0,99 4,00 1,01 1,18 1,50 1,10 0,50

SEZIONE N. : 37
Q. PROGETTO : 884,303
DIST.PROG. : 0+720,000

SCAVI E BONIFICHE	
STERRO	54,80 mq
RILEVATI	
TERRENO VEGETALE	5,00 m
SOVRASTRUTTURA	
STRATO DI USURA	6,00 m
STRATO DI BINDER	6,00 m
STRATO DI BASE	6,00 m
STRATO DI MISTO CEMENTATO	6,00 m
STRATO DI MISTO GRANULARE	6,00 m

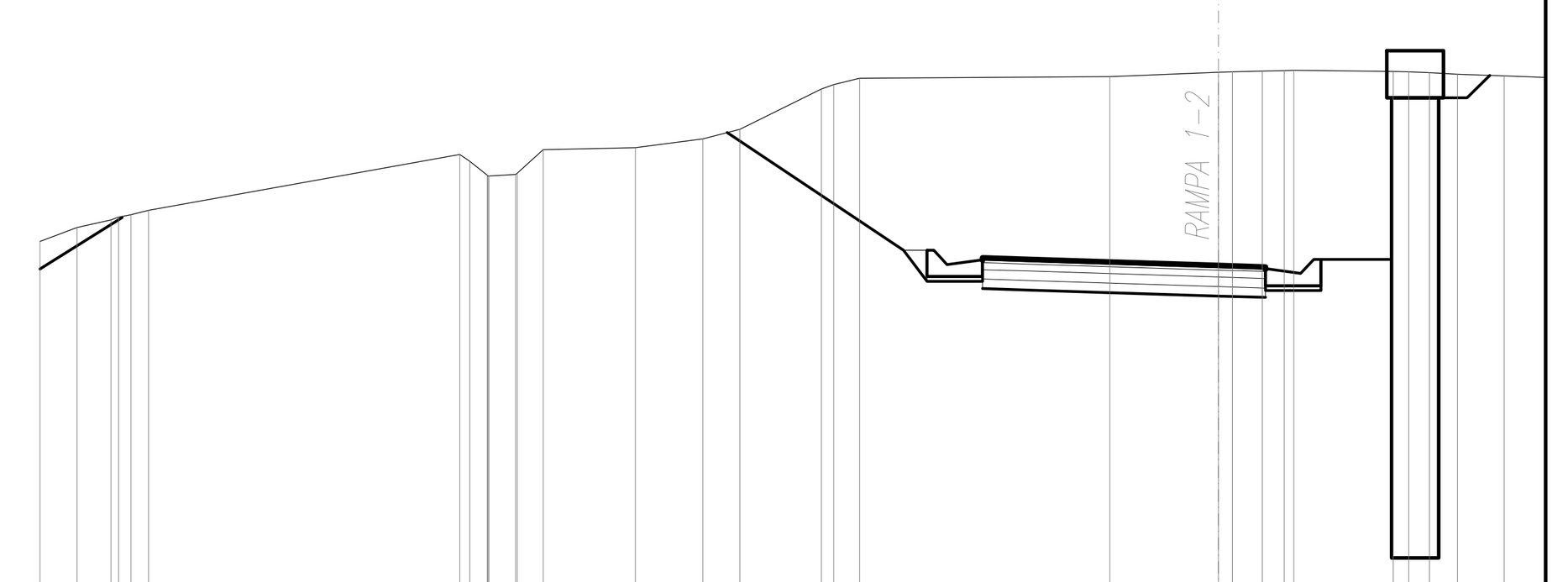

SCALA 1:200

Q.RIF. 873,00

QUOTE TERRENO	884,81 885,11 885,27 885,32 885,37 885,47 886,65 886,52 886,21 886,20 886,23 886,26 886,76 886,80 886,98 887,19 888,04 888,14 888,27 888,30 888,40 888,41 888,43 888,44 888,44 888,42 888,41 888,39 888,36 888,32
DIST.PARZIALI TERRENO	0,78 0,72 0,38 6,60 0,38 0,57 0,55 1,96 1,43 0,79 1,72 0,55 5,31 2,30 0,63 0,47 2,11 0,33 0,44 0,59 0,99 1,
QUOTE PAVIMENTAZIONE	884,41 884,46 884,43 884,30 884,30 884,27 884,22
	1,00 4,00 1,00
QUOTE PROGETTO	887,12 884,62 883,96 883,81 884,46 884,42 883,96 884,06 883,78 883,65 883,65 883,62 884,27 884,23 883,87 883,77 884,43 884,43 887,85 887,85 888,33
DIST.PARZIALI PROGETTO	3,74 0,50 1,18 1,00 4,00 1,00 1,18 1,50 1,10 0,50 0,48

SEZIONE N. : 38
Q. PROGETTO : 883,103
DIST.PROG. : 0+740,000

SCAVI E BONIFICHE	
STERRO	41,39 mq
RILEVATI	
TERRENO VEGETALE	1,62 m
SOVRASTRUTTURA	
STRATO DI USURA	6,00 m
STRATO DI BINDER	6,00 m
STRATO DI BASE	6,00 m
STRATO DI MISTO CEMENTATO	6,00 m
STRATO DI MISTO GRANULARE	6,00 m

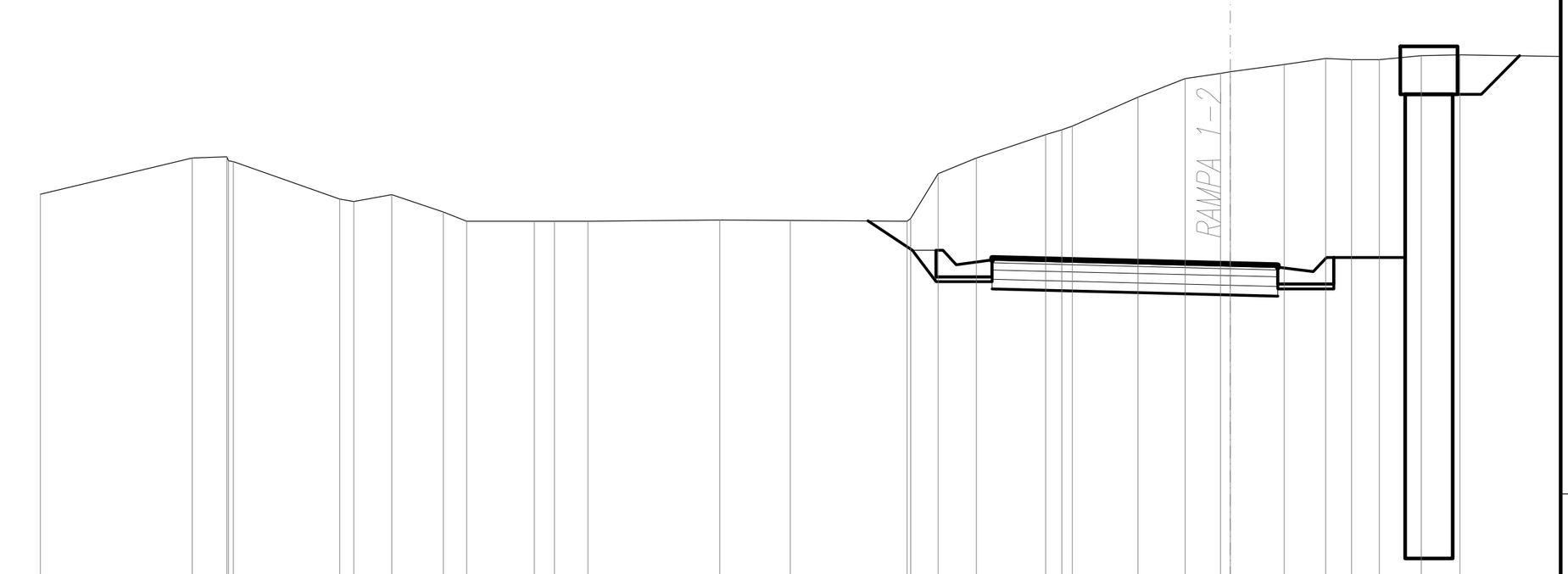

SCALA 1:200

Q.RIF. 872,00

QUOTE TERRENO	884,57 885,33 885,35 885,26 885,25 884,46 884,41 884,55 884,19 884,00 884,00 884,00 884,00 884,03 884,02 884,00 884,06 885,00 885,32 885,81 885,92 886,00 886,61 887,00 887,11 887,14 887,29 887,42 887,39 887,39 887,48 887,50
DIST.PARZIALI TERRENO	3,20 0,72 2,23 0,79 1,09 0,49 1,42 0,42 0,71 2,77 1,48 2,46 0,58 0,80 1,45 0,34 1,37 0,99 0,74 1,14 0,88 0,54 0,59 0,88 0,81
QUOTE PAVIMENTAZIONE	883,18 883,23 883,20 883,10 883,10 883,08 883,03
	1,00 4,00 1,00
QUOTE PROGETTO	884,01 883,39 882,73 882,58 883,23 883,19 882,73 882,83 882,55 882,45 882,45 882,43 883,08 883,04 882,68 882,58 883,24 883,24 886,67 886,67 887,47
DIST.PARZIALI PROGETTO	0,93 0,50 1,18 1,00 4,00 1,00 1,18 1,50 1,10 0,50 0,80

SEZIONE N. : 39
Q. PROGETTO : 882,050
DIST.PROG. : 0+760,000

SCAVI E BONIFICHE	
STERRO	30,91 mq
RILEVATI	
TERRENO VEGETALE	6,46 m
SOVRASTRUTTURA	
STRATO DI USURA	6,00 m
STRATO DI BINDER	6,00 m
STRATO DI BASE	6,00 m
STRATO DI MISTO CEMENTATO	6,00 m
STRATO DI MISTO GRANULARE	6,00 m

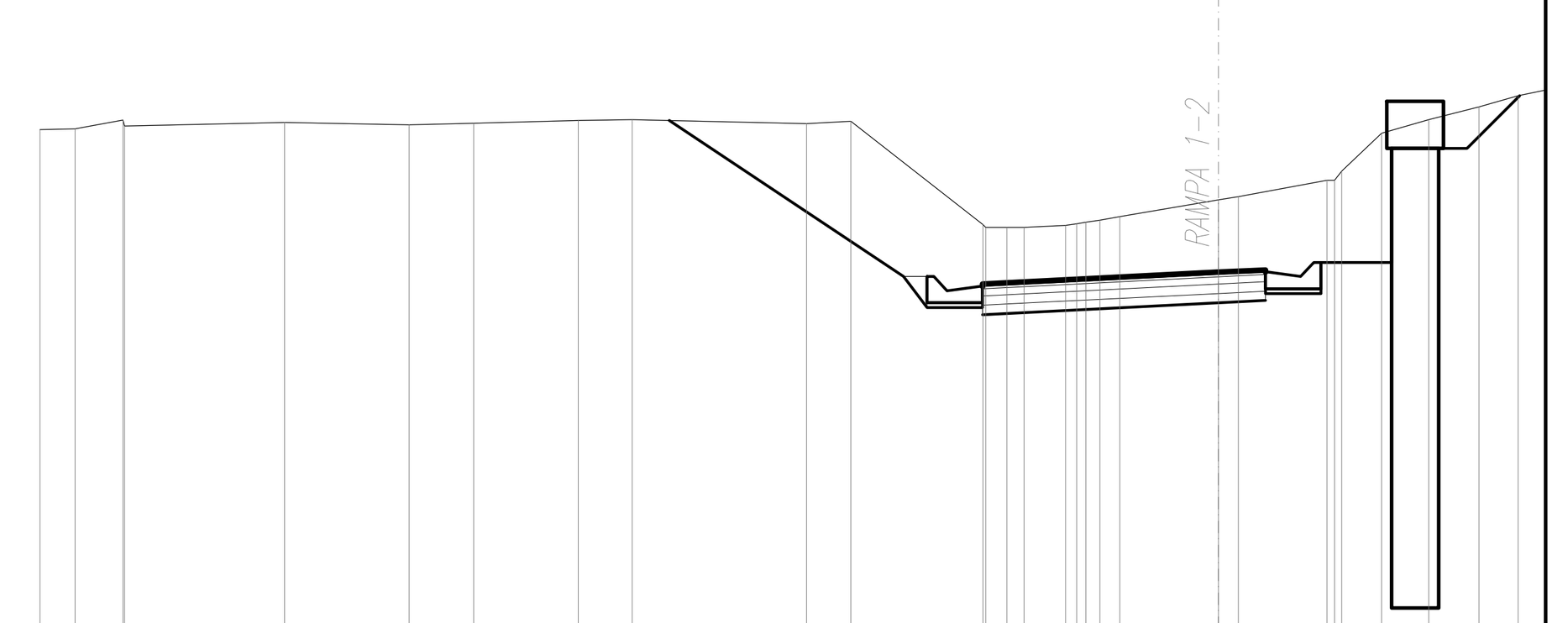

SCALA 1:200

Q.RIF. 871,00

QUOTE TERRENO	885,08 885,10 885,28 885,15 885,23 885,18 885,21 885,27 885,29 885,21 885,26 883,06 883,00 883,00 883,00 883,05 883,08 883,11 883,16 883,23 883,58 883,66 884,00 884,00 884,20 885,00 885,29 885,56 885,79
DIST.PARZIALI TERRENO	0,75 1,02 3,39 2,64 1,37 2,22 1,14 3,71 0,94 2,80 0,45 0,36 0,88 0,43 2,09 0,43 1,88 0,84 1,00 1,07 0,83 1,
QUOTE PAVIMENTAZIONE	881,75 881,80 881,85 882,05 882,05 882,10 882,05
	1,00 4,00 1,00
QUOTE PROGETTO	885,27 881,96 881,30 881,15 881,80 881,76 881,30 881,40 881,20 881,40 881,40 881,45 882,10 882,06 881,70 881,60 882,26 882,25 884,68 884,68 885,80
DIST.PARZIALI PROGETTO	4,96 0,50 1,18 1,00 4,00 1,00 1,18 1,50 1,10 0,50 1,12

anas — Direzione Progettazione e Realizzazione Lavori

AUTOSTRADA A2 MEDITERRANEA
NUOVO SVINCOLO DI MORMANNO

PROGETTO DEFINITIVO
COD. UC 162

PROGETTAZIONE: R.T.I.: PROGIN S.p.A. (capogruppo mandataria)
CREW Cremonesi Workshop S.r.l - ART Risorse Ambiente Territorio S.r.l
ECOPLAME S.r.l. - InArPRO S.r.l.

Firmato digitalmente da: GRIMALDI ANTONIO
Data: 09/09/2022 13:43:39

RESPONSABILE INTEGRAZIONE PRESTAZIONI SPECIALISTICHE:
Dott. Ing. Antonio GRIMALDI (Progin S.p.A.)

IL GEOLOGO:
Dott. Geol. Giovanni CARRA (ART Ambiente Risorse e Terriotrio S.r.l.)

IL COORDINATORE PER LA SICUREZZA IN FASE DI PROGETTAZIONE:
Dott. Ing. Michele Curiale (Progin S.p.A.)

VISTO: IL RESPONSABILE DEL PROCEDIMENTO:
Dott. Ing. Antonio Citarella

PROTOCOLLO | DATA _____ 201_

CAPOGRUPPO MANDATARIA:
PROGETTAZIONE GRANDI INFRASTRUTTURE PROGIN S.p.A.
Firmato digitalmente da: IORIO PAOLO
Data: 08/09/2022 13:05:06
Direttore Tecnico:
Dott. Ing. Paolo IORIO
Firmato digitalmente da
PAOLO IORIO
C = IT

MANDANTI:
CREW — Direttore Tecnico: Dott. Arch. Claudio TURRINI
art — Direttore Tecnico: Dott. Ing. Ivo FRESIA
ECOPLAME ambiente e paesaggio — Direttore Tecnico: Dott. Arch. Pasquale Pisano
InArPRO INGEGNERIA ARCHITETTURA — Direttore Tecnico: Dott. Ing. Massimo T. DE IORIO

PROGETTO STRADALE - INTERSEZIONI E SVINCOLI
SEMISVINCOLO SUD
RAMPA 1-2: SEZIONI TRASVERSALI - Tavola 6 di 6

CODICE PROGETTO	NOME FILE / CODICE ELAB.	REVISIONE	SCALA:
DP UC162 D20	T00PS01TRASZ06A.DWG / T00PS01TRASZ06	A	1:200

REV.	DESCRIZIONE	DATA	REDATTO	VERIFICATO	APPROVATO
A	EMISSIONE	DI SERIO	VELOTTA	IORIO	Ing.