SEZIONE N. : 1
Q. PROGETTO : 881,400
DIST.PROG. : 0+000,000

SCAVI E BONIFICHE	
STERRO	73.44 mq
RILEVATI	
TERRENO VEGETALE	11.81 m
SOVRASTRUTTURA	
STRATO DI USURA	8.00 m
STRATO DI BINDER	8.00 m
STRATO DI BASE	8.00 m
STRATO DI MISTO GRANULARE	8.00 m

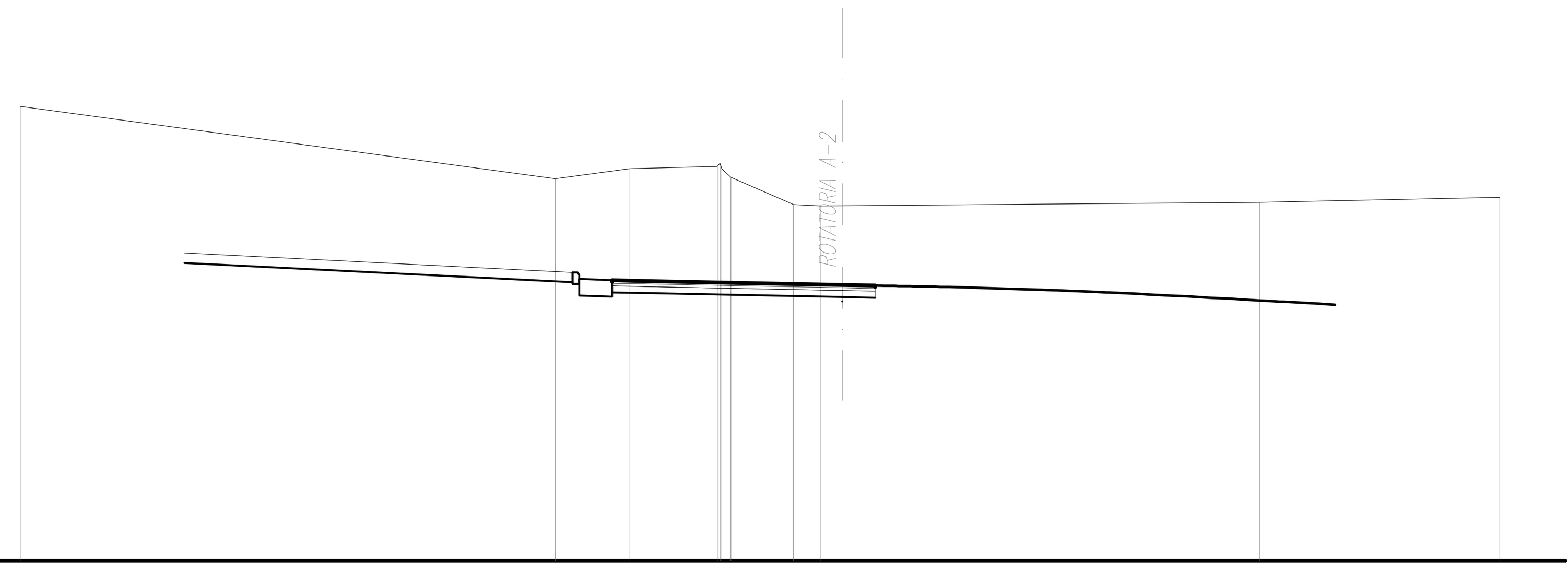

SCALA 1:200

Q.RIF. 873,00

QUOTE TERRENO	886,83; 884,63; 884,94; 885,00 885,11 884,94 884,68; 883,85; 883,80 883,81; 883,91; 884,06
DIST.PARZIALI TERRENO	16,27; 2,27; 2,66; 1,90; 0,83; 0,65; 12,69; 7,31
QUOTE PAVIMENTAZIONE	881.50 881.54 881.52; 881.40 881.40 881.38 881.34
	1.00; 6.00; 1.00
QUOTE PROGETTO	882.07; 881.78 881.43 881.48 881.43 881.58 881.08 881.17 881.04 881.54 881.15; 881.03 880.90 881.03 880.90 881.01 881.38 881.34
DIST.PARZIALI PROGETTO	11.80; 1.00; 1.00; 6.00; 1.00

SEZIONE N. : 2
Q. PROGETTO : 881,649
DIST.PROG. : 0+014,881

SCAVI E BONIFICHE	
STERRO	90,62 mq
RILEVATI	
TERRENO VEGETALE	17,54 m
SOVRASTRUTTURA	
STRATO DI USURA	8,00 m
STRATO DI BINDER	8,00 m
STRATO DI BASE	8,00 m
STRATO DI MISTO GRANULARE	8,00 m

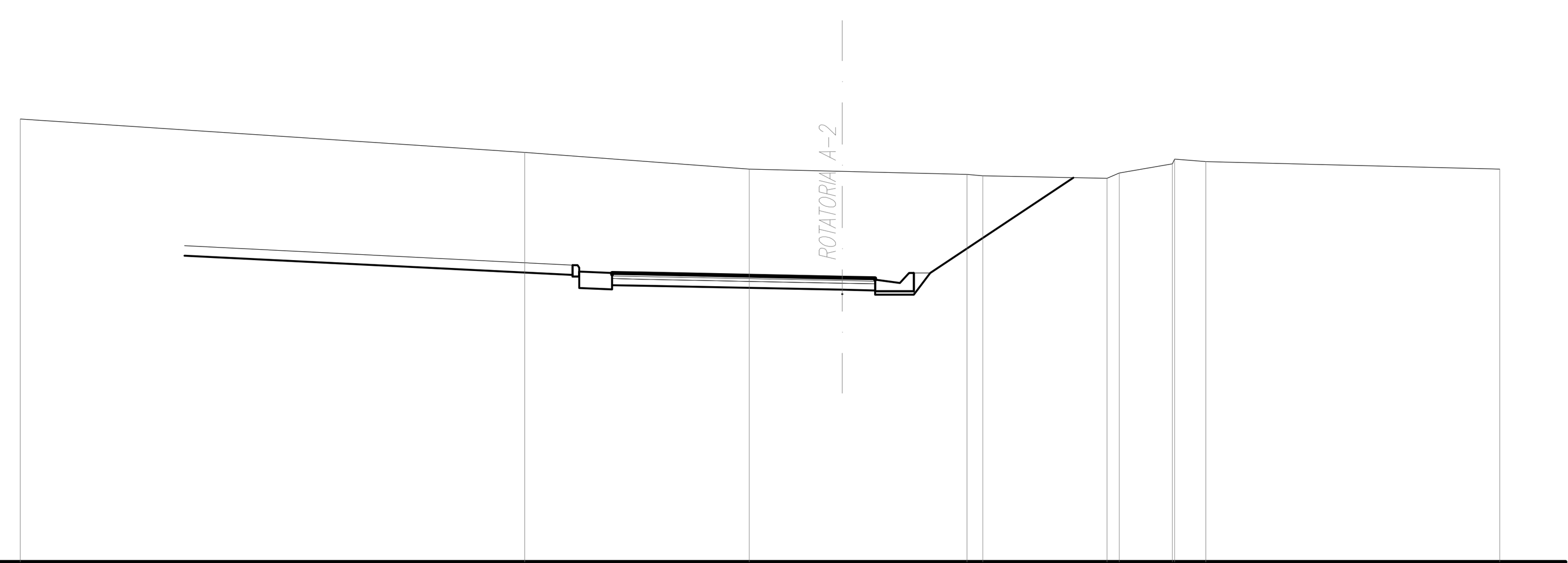

SCALA 1:200

Q.RIF. 873,00

QUOTE TERRENO	886,47; 885,45; 884,95; 884,88; 884,78 884,74; 884,67 884,83; 885,11 885,25 885,17; 884,94
DIST.PARZIALI TERRENO	15,34; 6,83; 2,83; 3,80; 0,48; 3,78; 0,37; 1,62; 0,95; 8,94
QUOTE PAVIMENTAZIONE	881,75 881,79 881,77; 881,65 881,65 881,63 881,59
	1,00; 6,00; 1,00
QUOTE PROGETTO	882,32; 882,03 881,68 881,73 881,68 881,83 881,33 881,42 881,29 881,79 881,40; 881,28 881,15 881,28 881,15 881,26 881,63 881,59 881,23 881,13 881,13 881,79; 884,69
DIST.PARZIALI PROGETTO	11,80; 1,00; 1,00; 6,00; 1,00; 1,18; 0,50; 4,35

SEZIONE N. : 3
Q. PROGETTO : 881,728
DIST.PROG. : 0+024,686

SCAVI E BONIFICHE	
STERRO	125,70 mq
RILEVATI	
TERRENO VEGETALE	20,66 m
SOVRASTRUTTURA	
STRATO DI USURA	8,00 m
STRATO DI BINDER	8,00 m
STRATO DI BASE	8,00 m
STRATO DI MISTO GRANULARE	8,00 m

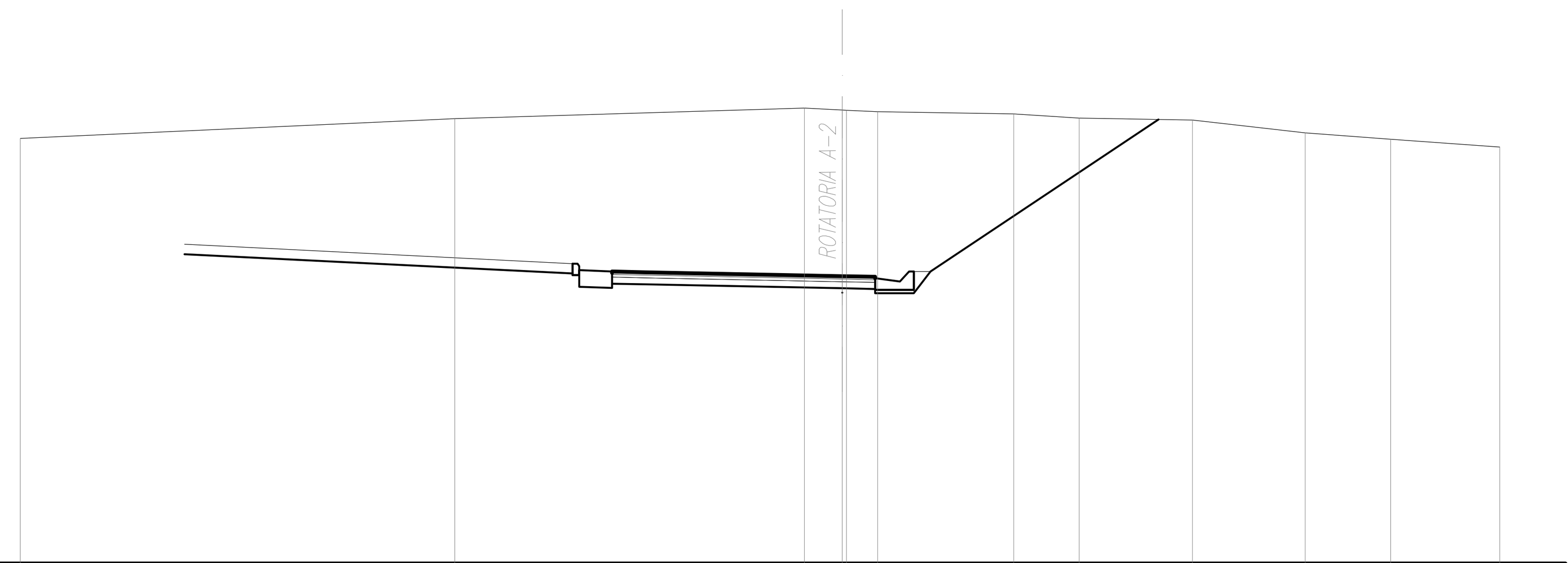

SCALA 1:200

Q.RIF. 873,00

QUOTE TERRENO	885,93; 886,54; 886,85; 886,80 886,79 886,75; 886,68; 886,55; 886,50; 886,10; 885,91; 885,67
DIST.PARZIALI TERRENO	13,22; 10,63; 1,15; 0,95; 4,14; 1,99; 3,45; 3,43; 2,60; 3,32
QUOTE PAVIMENTAZIONE	881,84 881,88 881,86; 881,74 881,74 881,72 881,68
	1,00; 6,00; 1,00
QUOTE PROGETTO	882,41; 882,12 881,77 881,82 881,77 881,92 881,42 881,51 881,38 881,88 881,49; 881,37 881,24 881,37 881,24 881,35 881,72 881,68 881,32 881,22 881,22 881,88; 886,51
DIST.PARZIALI PROGETTO	11,80; 1,00; 1,00; 6,00; 1,00; 1,18; 0,50; 6,94

SEZIONE N. : 4
Q. PROGETTO : 881,713
DIST.PROG. : 0+040,899

SCAVI E BONIFICHE	
STERRO	124,15 mq
RILEVATI	
TERRENO VEGETALE	13,31 m
SOVRASTRUTTURA	
STRATO DI USURA	8,00 m
STRATO DI BINDER	8,00 m
STRATO DI BASE	8,00 m
STRATO DI MISTO GRANULARE	8,00 m

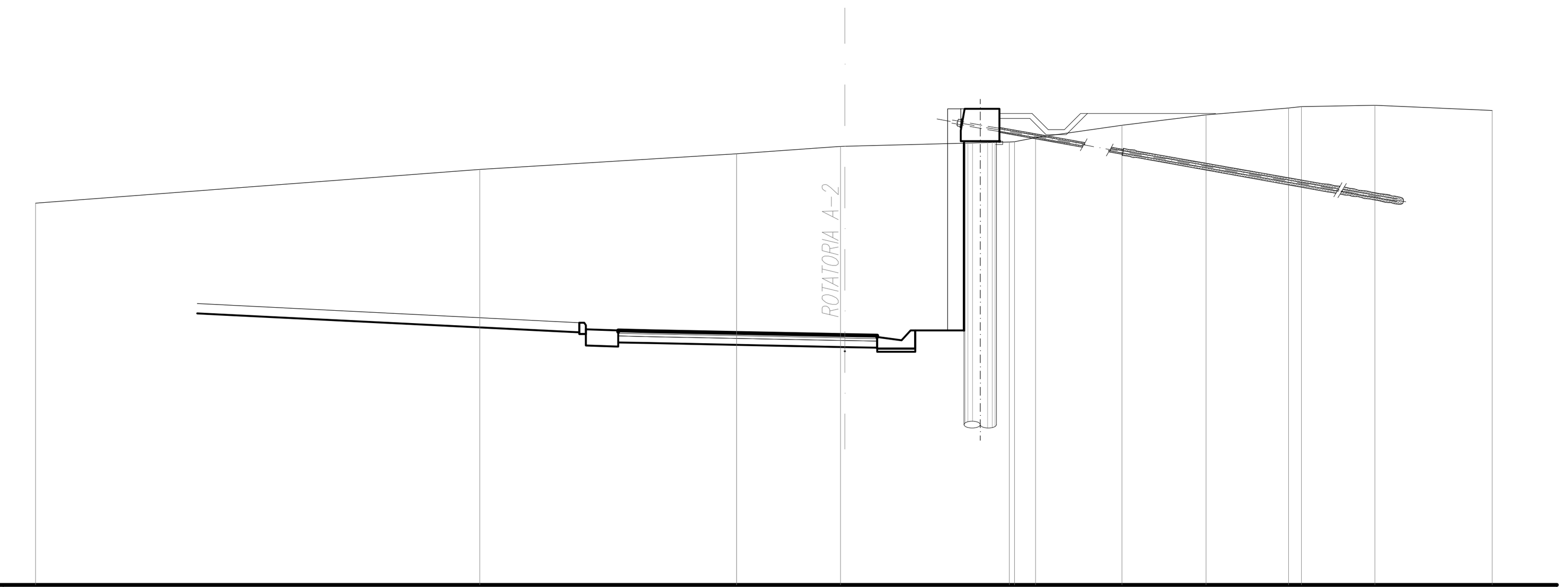

SCALA 1:200

Q.RIF. 874,00

QUOTE TERRENO	885,78; 886,83; 887,30; 887,54 887,54; 887,68 887,68 887,81; 888,19; 888,51; 888,72 888,76; 888,81; 888,65
DIST.PARZIALI TERRENO	13,72; 7,94; 3,21; 5,08; 0,66; 2,66; 2,60; 2,54; 0,40; 2,26; 3,62
QUOTE PAVIMENTAZIONE	881,81 881,85 881,83; 881,71 881,71 881,69 881,65
	1,00; 6,00; 1,00
QUOTE PROGETTO	882,38; 882,09 881,79 881,74 881,74 881,89 881,39 881,48 881,35 881,85 881,46; 881,34 881,21 881,34 881,21 881,32 881,69 881,65 881,29 881,19 881,19 881,85 887,64
DIST.PARZIALI PROGETTO	11,80; 1,00; 1,00; 6,00; 1,00; 1,18; 1,50

SEZIONE N. : 5
Q. PROGETTO : 881,624
DIST.PROG. : 0+050,000

SCAVI E BONIFICHE	
STERRO	174,08 mq
RILEVATI	
TERRENO VEGETALE	13,31 m
SOVRASTRUTTURA	
STRATO DI USURA	8,00 m
STRATO DI BINDER	8,00 m
STRATO DI BASE	8,00 m
STRATO DI MISTO GRANULARE	8,00 m

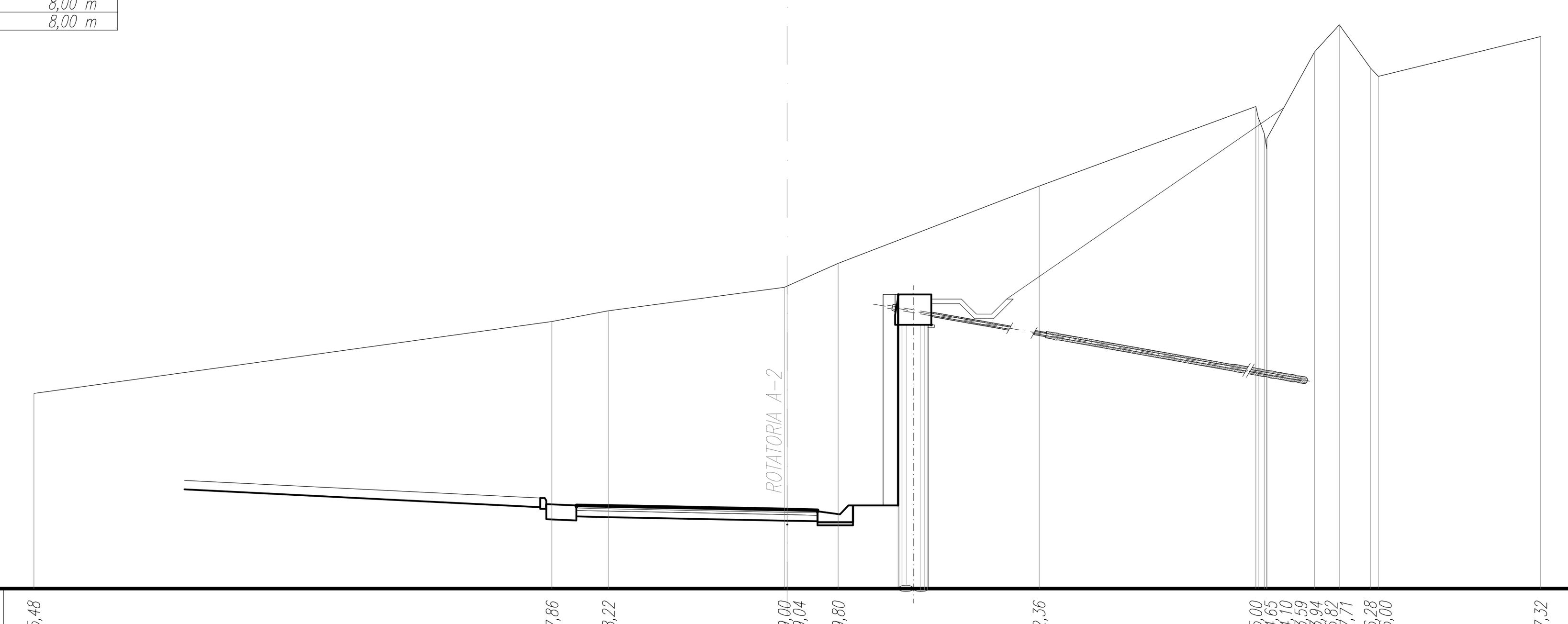

SCALA 1:200

Q.RIF. 879,00

QUOTE TERRENO	885,48; 887,86; 888,22; 889,00 889,04; 889,80; 892,36; 895,00 894,65 894,10 893,59 893,94 896,82 897,71 896,28 896,00; 897,32
DIST.PARZIALI TERRENO	17,19; 1,87; 5,84; 1,69; 6,67; 7,19; 1,58; 0,82; 1,03; 5,39
QUOTE PAVIMENTAZIONE	881,72 881,76 881,74; 881,62 881,62 881,60 881,56
	1,00; 6,00; 1,00
QUOTE PROGETTO	882,29; 882,00 881,65 881,70 881,65 881,80 881,30 881,39 881,26 881,76 881,37; 881,25 881,12 881,25 881,12 881,23 881,60 881,56 881,20 881,10 881,10 881,76 888,76; 888,76; 894,39
DIST.PARZIALI PROGETTO	11,80; 1,00; 1,00; 6,00; 1,00; 1,18; 1,50; 3,60; 8,44

SEZIONE N. : 6
Q. PROGETTO : 881,459
DIST.PROG. : 0+060,000

SCAVI E BONIFICHE	
STERRO	158,59 mq
RILEVATI	
TERRENO VEGETALE	13,31 m
SOVRASTRUTTURA	
STRATO DI USURA	8,00 m
STRATO DI BINDER	8,00 m
STRATO DI BASE	8,00 m
STRATO DI MISTO GRANULARE	8,00 m

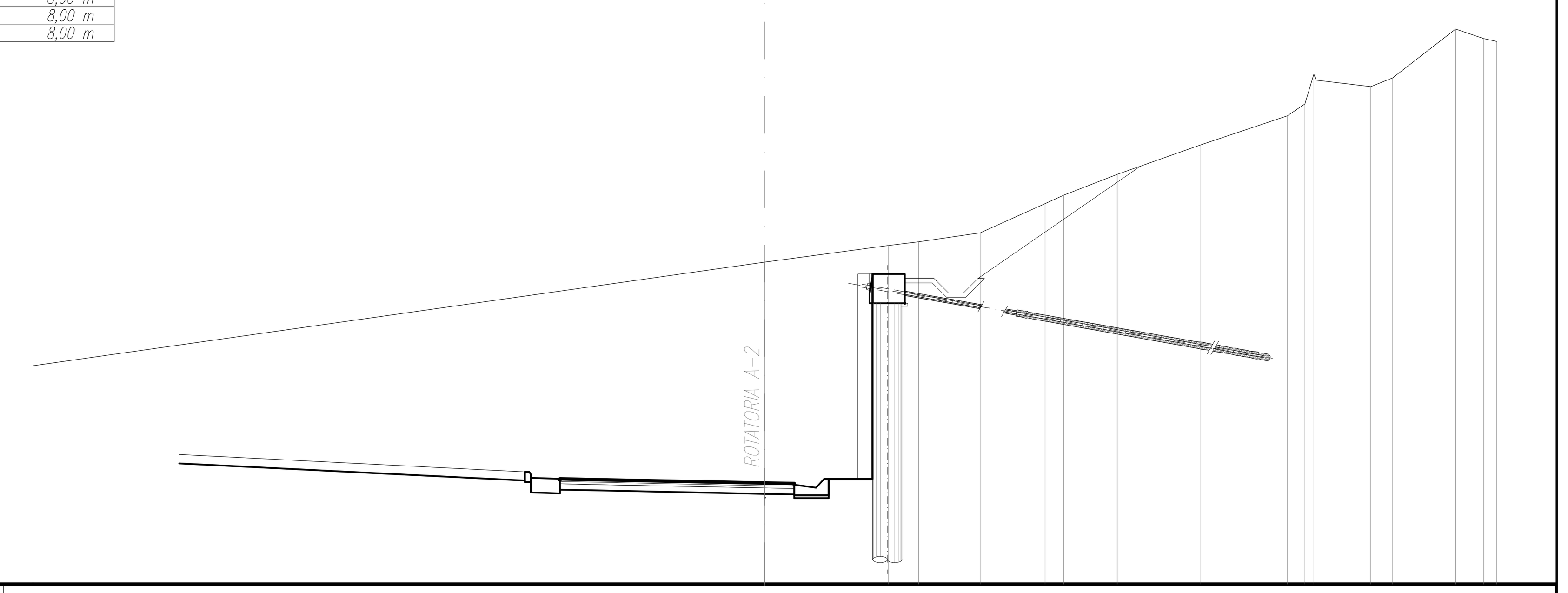

SCALA 1:200

Q.RIF. 878,00

QUOTE TERRENO	885,46; 889,00; 889,57; 889,69; 890,00; 891,00 891,29; 892,00; 893,00; 894,00 894,41 895,42 895,21; 895,00 895,29; 896,96; 896,64 896,53
DIST.PARZIALI TERRENO	25,00; 4,21; 1,04; 2,10; 2,22; 0,63; 1,83; 2,82; 2,98; 0,60; 1,87; 0,75; 2,14; 0,96; 0,46
QUOTE PAVIMENTAZIONE	881,56 881,60 881,58; 881,46 881,46 881,44 881,40
	1,00; 6,00; 1,00
QUOTE PROGETTO	882,13; 881,84 881,49 881,54 881,49 881,64 881,14 881,23 881,10 881,60 881,21; 881,09 880,96 881,09 880,96 881,07 881,44 881,40 881,04 880,94 880,94 881,60 888,60; 888,60; 892,26
DIST.PARZIALI PROGETTO	11,80; 1,00; 1,00; 6,00; 1,00; 1,18; 1,50; 3,60; 5,49

841
594

anas

Direzione Progettazione e Realizzazione Lavori

AUTOSTRADA A2 MEDITERRANEA
NUOVO SVINCOLO DI MORMANNO

PROGETTO DEFINITIVO
COD. UC 162

PROGETTAZIONE: R.T.I.: PROGIN S.p.A. (capogruppo mandataria)
CREW Cremonesi Workshop S.r.l - ART Risorse Ambiente Territorio S.r.l
ECOPLAME S.r.l. - InArPRO S.r.l.

Firmato digitalmente da: IORIO PAOLO
Data: 08/09/2022 13:15:26

RESPONSABILE INTEGRAZIONE PRESTAZIONI SPECIALISTICHE:
Dott. Ing. Antonio GRIMALDI (Progin S.p.A.)

GRIMALDI ANTONIO 28.06.2022 17:22:33

IL GEOLOGO:
Dott. Geol. Giovanni CARRA (ART Ambiente Risorse Territorio S.r.l.)

IL COORDINATORE PER LA SICUREZZA IN FASE DI PROGETTAZIONE:
Dott. Ing. Michele Curiale (Progin S.p.A.)

VISTO: IL RESPONSABILE DEL PROCEDIMENTO:
Dott. Ing. Antonio Citarella

PROTOCOLLO
DATA _____ 201_

CAPOGRUPPO MANDATARIA:
PROGETTAZIONE GRANDI INFRASTRUTTURE PROGIN SpA
Direttore Tecnico:
Dott. Ing. Paolo IORIO
Firmato digitalmente da
PAOLO IORIO
C = IT

MANDANTI:
CREW — Direttore Tecnico: Dott. Arch. Claudio TURRINI
art — Direttore Tecnico: Dott. Ing. Ivo FRESIA
ECOPLAME ambiente e paesaggio — Direttore Tecnico: Dott. Arch. Pasquale Pisano
InArPRO INGEGNERIA ARCHITETTURA — Direttore Tecnico: Dott. Ing. Massimo T. DE IORIO

PROGETTO STRADALE - INTERSEZIONI E SVINCOLI
SEMISVINCOLO SUD
ROTATORIA A2: SEZIONI TRASVERSALI - Tavola 1 di 2

CODICE PROGETTO	NOME FILE	REVISIONE	SCALA:
DP UC162 D20	T00PS01TRASZ15A.DWG CODICE ELAB. T00PS01TRASZ15	A	1:200

REV.	DESCRIZIONE	DATA	REDATTO	VERIFICATO	APPROVATO
A	EMISSIONE	MAGGIO 2020	DI SERIO	VELOTTA	IORIO