





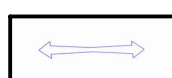





LEGGENDA

-  Bacini visivi
-  Piana agricola
-  Viabilità principale
-  Viabilità secondaria
-  Lago artificiale
-  Torrente Battendero
-  Principali relazioni visive
-  Viste panoramiche



Direzione Progettazione e Realizzazione Lavori

**AUTOSTRADA A2 MEDITERRANEA
NUOVO SVINCOLO DI MORMANNO**

PROGETTO DEFINITIVO

COD. UC 162

PROGETTAZIONE: R.T.I.: PROGİN S.p.A. (capogruppo mandataria)
CREW Cremonesi Workshop S.r.l. - ART Risorse Ambiente Territorio S.r.l.
ECOPLAME S.r.l. - InArPRO S.r.l.

RESPONSABILE INTEGRAZIONE PRESTAZIONI SPECIALISTICHE: Dott. Ing. Antonio GRIMALDI (ProgİN S.p.A.)	CAPOGRUPPO MANDATARIA: PROGİN S.p.A. DIRETTORE TECNICO: Dott. Ing. Paolo IORIO
IL GEOLOGO: Dott. Geol. Giovanni CARRA (ART Ambiente Risorse e Territorio S.r.l.)	MANDANTI: CREW Cremonesi Workshop S.r.l. DIRETTORE TECNICO: Dott. Arch. Claudio TURRINI art DIRETTORE TECNICO: Dott. Ing. Ivo FRESIA
IL COORDINATORE PER LA SICUREZZA IN FASE DI PROGETTAZIONE: Dott. Ing. Michele CURIALE (ProgİN S.p.A.)	ECOPLAME S.r.l. DIRETTORE TECNICO: Dott. Arch. Pasquale PISANO InArPRO S.r.l. DIRETTORE TECNICO: Dott. Ing. Massimo T. DE IORIO
VISTO: IL RESPONSABILE DEL PROCEDIMENTO: Dott. Ing. Antonio CITARELLA	
PROTOCOLLO	DATA _____ 201__

**STUDIO DI IMPATTO AMBIENTALE
ANALISI DELLO STATO DELL'AMBIENTE**
Paesaggio - Carta della morfologia del paesaggio e dei caratteri della percezione

CODICE PROGETTO	NOME FILE	REVISIONE	SCALA:
DP UC162 D20	T00IA02AMBCT13B.dwg	B	1:5000
CODICE ELAB.	T00IA02AMBCT13		
B	Emissione a seguito istruttoria ANAS	Dicembre 2021	Paparo Scoppetta Iorio
A	EMISSIONI	APRILE 2021	PAPARO SCOPPETTA IORIO
REV.	DESCRIZIONE	DATA	REDATTO VERIFICATO APPROVATO