

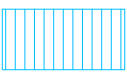




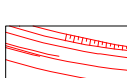
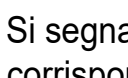


LEGENDA:

-  Immobili ed aree di interesse pubblico - Area panoramica comprendente la zona denominata Montagnella sita nel comune di Mormanno - Decreto 1967-04-10
-  Territori coperti da boschi e foreste
lettera g) comma 1 dell'art.142 del D.lgs. n.42/2004; artt. 17 e 20 del R.D. n. 3267/1923; e assimilate ai sensi dei comma 2 e 6 dell'art.2 del D.Lgs. n.227/2001
-  Aree di tutela di fiumi, torrenti e corsi d'acqua iscritti negli elenchi delle acque pubbliche e le relative sponde o piedi degli argini per una fascia di 150 metri ciascuna; Vincolo "ope legis" ai sensi dell'art.142, c. 1 lett. c) - D.Lgs. 42/2004
-  Aree di tutela dei territori contermini ai laghi compresi in una fascia della profondità di 300 metri dalla linea di battigia, anche per i territori elevati sui laghi; Vincolo "ope legis" ai sensi dell'art.142, c. 1 lett. b) - D.Lgs. 42/2004
-  Zone a protezione speciale
ZPS Pollino Orsomarso - IT 9310303
-  Parchi nazionali - Parco Nazionale del Pollino
-  Territori alpini e appennini
-  Autostrada esistente
-  Opera in progetto

Nelle aree di intervento e in quelle contigue non sono presenti beni culturali.
Si segnala la presenza di 10 beni immobili vincolati nel centro abitato di Mormanno, corrispondenti a chiese di interesse storico, artistico.
Nelle aree di intervento e in quelle contigue non si rilevano, inoltre, aree sottoposte a vincoli di natura archeologica.



Direzione Progettazione e Realizzazione Lavori

AUTOSTRADA A2 MEDITERRANEA NUOVO SVINCOLO DI MORMANNO

COD. UC 162

PROGETTO DEFINITIVO

PROGETTAZIONE: R.T.I.: PROGIN S.p.A. (capogruppo mandataria)
CREW Cremonesi Workshop S.r.l. - ART Risorse Ambiente Territorio S.r.l.
ECOPLAME S.r.l. - InArPRO S.r.l.

RESPONSABILE INTEGRAZIONE PRESTAZIONI SPECIALISTICHE: Dott. Ing. Antonio GRIMALDI (Progin S.p.A.)	CAPOGRUPPO MANDATARIA:  Direzione Tecnica: Dott. Ing. Paolo IORIO
IL GEOLOGO: Dott. Geol. Giovanni CARRA (ART Ambiente Risorse e Territorio S.r.l.)	MANDANTI:  Direzione Tecnica: Dott. Arch. Claudio TURRINI
IL COORDINATORE PER LA SICUREZZA IN FASE DI PROGETTAZIONE: Dott. Ing. Michele Curiale (Progin S.p.A.)	 Direzione Tecnica: Dott. Ing. Ivo FRESIA
VISTO: IL RESPONSABILE DEL PROCEDIMENTO: Dott. Ing. Antonio Citarella	 Direzione Tecnica: Dott. Arch. Pasquale Pisano
PROTOCOLLO _____ DATA _____ 20__	 Direzione Tecnica: Dott. Ing. Massimo T. DE IORIO

**STUDIO DI IMPATTO AMBIENTALE
PARTE GENERALE**

Carta dei vincoli e delle aree protette

CODICE PROGETTO	NOME FILE	REVISIONE	SCALA:
DP UC162 D20	T00IA01AMBCT06B.dwg	B	1:10000
	CODICE ELAB.		
	T00IA01AMBCT06		

REV.	DESCRIZIONE	DATA	REDATTO	VERIFICATO	APPROVATO
B	Emissione a seguito istruttoria ANAS	Dicembre 2021	Diaferia	Scoppetta	Iorio
A	EMISSIONI	MARZO 2021	PAPARO	SCOPPETTA	IORIO