SCAVI E BONIFICHE	
STERRO	2,21 mq
SCOTICO	4,05 m
BONIFICA	2,19 mq

RILEVATI	
RILEVATO	4,38 mq
TERRENO VEGETALE	4,43 m

SOVRASTRUTTURA	
STRATO DI USURA	4,89 m
STRATO DI BINDER	4,96 m
STRATO DI BASE	5,03 m
STRATO DI MISTO CEMENTATO	5,24 m
STRATO DI MISTO GRANULARE	5,52 m

SEZIONE N. : 5
Q. PROGETTO : 918,275
DIST.PROG. : 0+080,000

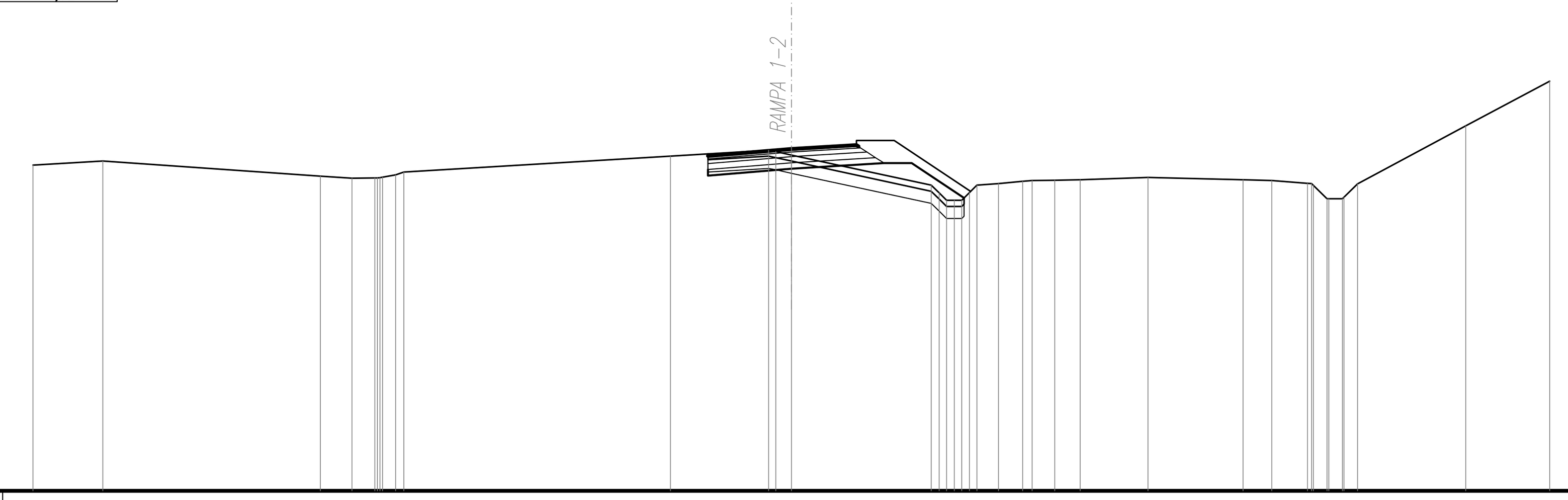

SCALA 1:200

Q.RIF. 907,00

QUOTE TERRENO	917,75 917,88 917,38 917,31 917,32 917,33 917,35 917,43 917,52 918,04 918,24 918,19 918,08 917,09 916,83 916,58 916,58 916,84 917,08 917,13 917,21 917,24 917,26 917,34 917,26 917,24 917,15 917,14 917,08 916,63 916,63 916,68 917,13 919,04 920,52
DIST.PARZIALI TERRENO	2,30 7,17 1,04 0,75 0,43 8,79 3,24 0,52 4,61 0,71 0,80 0,74 0,84 2,23 3,14 0,94 1,18 0,45 0,45 0,45 3,56 2,77
QUOTE PAVIMENTAZIONE	918,05 918,27 918,27 918,41 918,36
	2,75 2,14
QUOTE PROGETTO	917,60 917,40 917,62 917,62 917,81 917,81 916,66
DIST.PARZIALI PROGETTO	2,75 3,05 0,91 1,72

SCAVI E BONIFICHE	
STERRO	10,38 mq

RILEVATI	
RILEVATO	0,07 mq
TERRENO VEGETALE	2,46 m

SOVRASTRUTTURA	
STRATO DI USURA	6,00 m
STRATO DI BINDER	6,00 m
STRATO DI BASE	6,00 m
STRATO DI MISTO CEMENTATO	6,00 m
STRATO DI MISTO GRANULARE	6,00 m

SEZIONE N. : 19
Q. PROGETTO : 905,903
DIST.PROG. : 0+360,000

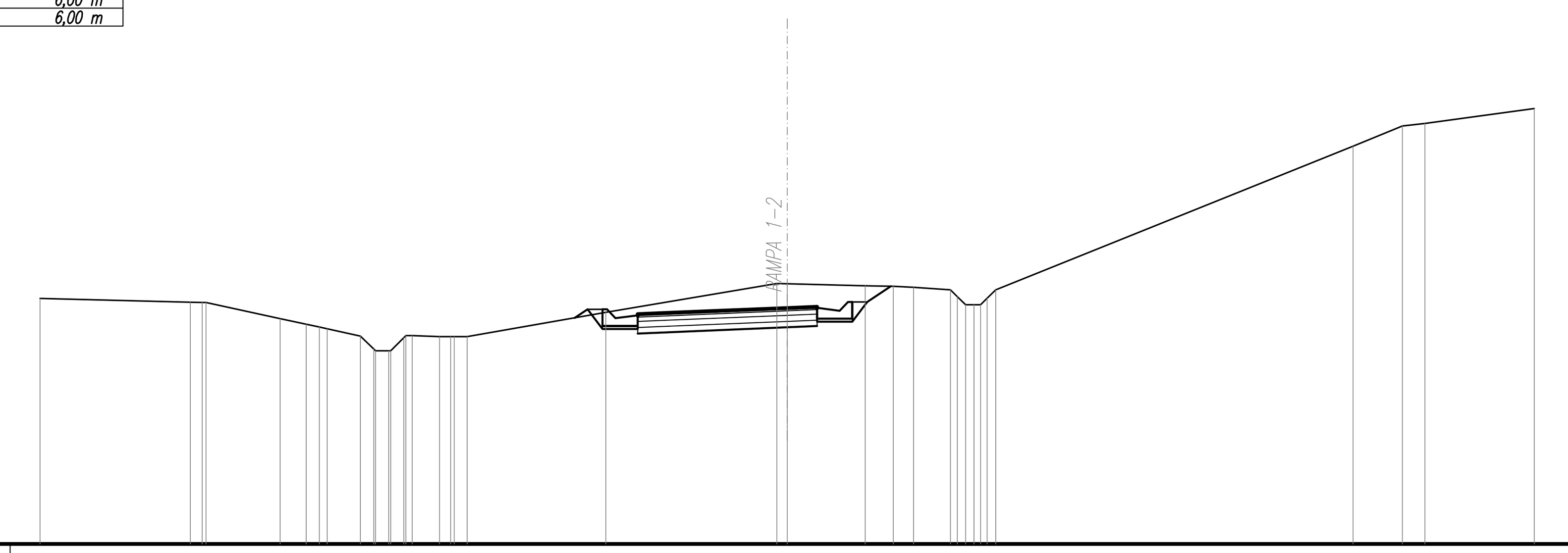

SCALA 1:200

Q.RIF. 898,00

QUOTE TERRENO	906,22 906,10 906,09 906,08 905,55 905,36 905,26 905,21 904,96 904,52 904,47 904,47 904,47 904,90 904,97 904,94 904,95 904,95 905,75 906,72 906,71 906,64 906,63 906,60 906,50 906,28 906,01 906,01 906,23 906,51 911,32 912,00 912,08 912,58
DIST.PARZIALI TERRENO	5,02 0,40 2,48 0,87 0,44 1,11 0,45 0,44 0,44 0,91 0,37 0,43 4,64 5,72 0,34 2,61 0,94 0,68 1,23 11,96 1,65 0,75 3,66
QUOTE PAVIMENTAZIONE	905,65 905,70 905,74 905,90 905,90 905,94 905,89
	1,00 4,00 1,00
QUOTE PROGETTO	905,57 905,86 905,20 905,05 905,70 905,66 905,20 905,30 905,09 905,25 905,25 905,29 905,94 905,90 905,54 905,44 906,10 906,63
DIST.PARZIALI PROGETTO	0,43 0,50 1,18 1,00 4,00 1,00 1,18 0,30 0,78

SCAVI E BONIFICHE	
STERRO	18,89 mq

SOVRASTRUTTURA	
STRATO DI USURA	6,00 m
STRATO DI BINDER	6,00 m
STRATO DI BASE	6,00 m
STRATO DI MISTO CEMENTATO	6,00 m

GALL. ARTIFICIALE / PARATIE	
RITOMBAMENTO PER DIAFRAMMI	23,21 mq
SCAVO TRA DIAFRAMMI	53,84 mq

SEZIONE N. : 24
Q. PROGETTO : 899,903
DIST.PROG. : 0+460,000

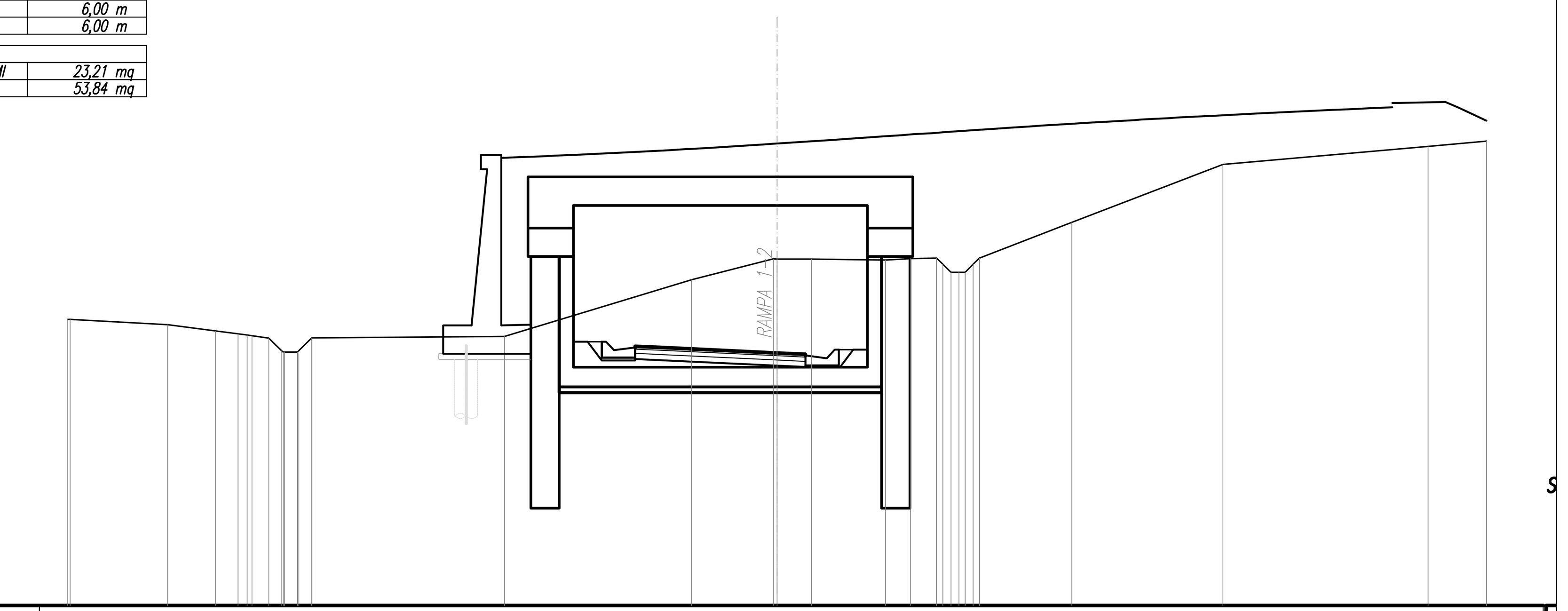

SCALA 1:200

Q.RIF. 891,00

QUOTE TERRENO	901,09 901,08 900,90 900,68 900,58 900,53 900,51 900,43 899,97 899,93 899,93 899,98 900,43 900,48 902,48 903,21 903,21 903,21 903,17 903,22 903,24 903,03 902,74 902,74 902,74 903,03 903,24 904,50 906,54 907,18 907,37
DIST.PARZIALI TERRENO	3,44 1,69 0,80 0,59 0,46 0,46 0,45 6,79 6,59 2,88 1,21 2,61 0,89 0,92 3,26 5,33 7,23 2,06
QUOTE PAVIMENTAZIONE	900,09 900,14 900,09 899,90 899,90 899,86 899,81
	1,00 4,00 1,00
QUOTE PROGETTO	900,14 900,10 899,69 899,45 899,86 899,82 899,46 899,40 899,41
DIST.PARZIALI PROGETTO	5,00 1,00

SCAVI E BONIFICHE	
STERRO	72,37 mq

SOVRASTRUTTURA	
STRATO DI USURA	6,00 m
STRATO DI BINDER	6,00 m
STRATO DI BASE	6,00 m
STRATO DI MISTO CEMENTATO	6,00 m
STRATO DI MISTO GRANULARE	6,00 m

SEZIONE N. : 26
Q. PROGETTO : 897,503
DIST.PROG. : 0+500,000

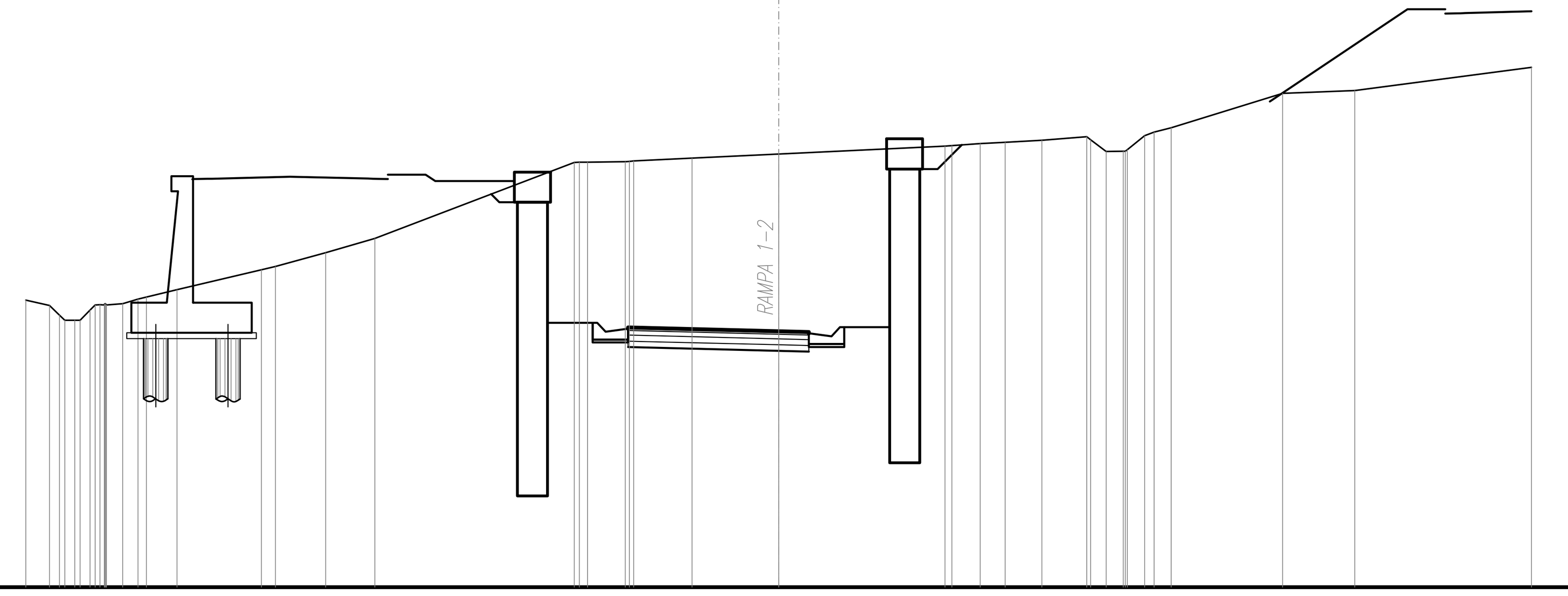

SCALA 1:200

Q.RIF. 889,00

QUOTE TERRENO	898,54 898,36 898,04 897,87 897,87 897,87 898,20 898,37 898,39 898,37 898,41 898,42 898,38 898,37 898,42 898,57 898,64 898,88 899,55 899,66 900,11 900,58 903,11 903,12 903,12 903,13 903,14 903,16 903,25 903,39 903,65 903,67 903,73 903,77 903,85 903,96 903,87 903,47 903,48 903,48 903,54 904,00 904,12 904,26 905,40 905,49 906,27
DIST.PARZIALI TERRENO	0,79 0,33 0,33 0,33 0,54 0,51 1,01 2,80 0,47 1,67 1,63 6,62 1,26 1,94 2,88 5,52 0,94 0,83 1,21 1,49 0,52 0,57 0,57 0,57 3,71 2,39 5,87
QUOTE PAVIMENTAZIONE	897,58 897,63 897,60 897,50 897,50 897,48 897,43
	1,00 4,00 1,00
QUOTE PROGETTO	902,06 901,79 901,79 901,79 897,79 897,13 896,98 897,63 897,59 897,13 897,23 896,95 896,85 896,85 896,83 897,48 897,44 897,08 896,98 897,64 902,89 902,89 903,69
DIST.PARZIALI PROGETTO	0,50 1,10 1,50 1,18 1,00 4,00 1,00 1,18 1,50 1,10 0,50 0,80

SCAVI E BONIFICHE	
STERRO	39,49 mq

SOVRASTRUTTURA	
STRATO DI USURA	6,00 m
STRATO DI BINDER	6,00 m
STRATO DI BASE	6,00 m
STRATO DI MISTO CEMENTATO	6,00 m
STRATO DI MISTO GRANULARE	6,00 m

SEZIONE N. : 35
Q. PROGETTO : 886,703
DIST.PROG. : 0+680,000

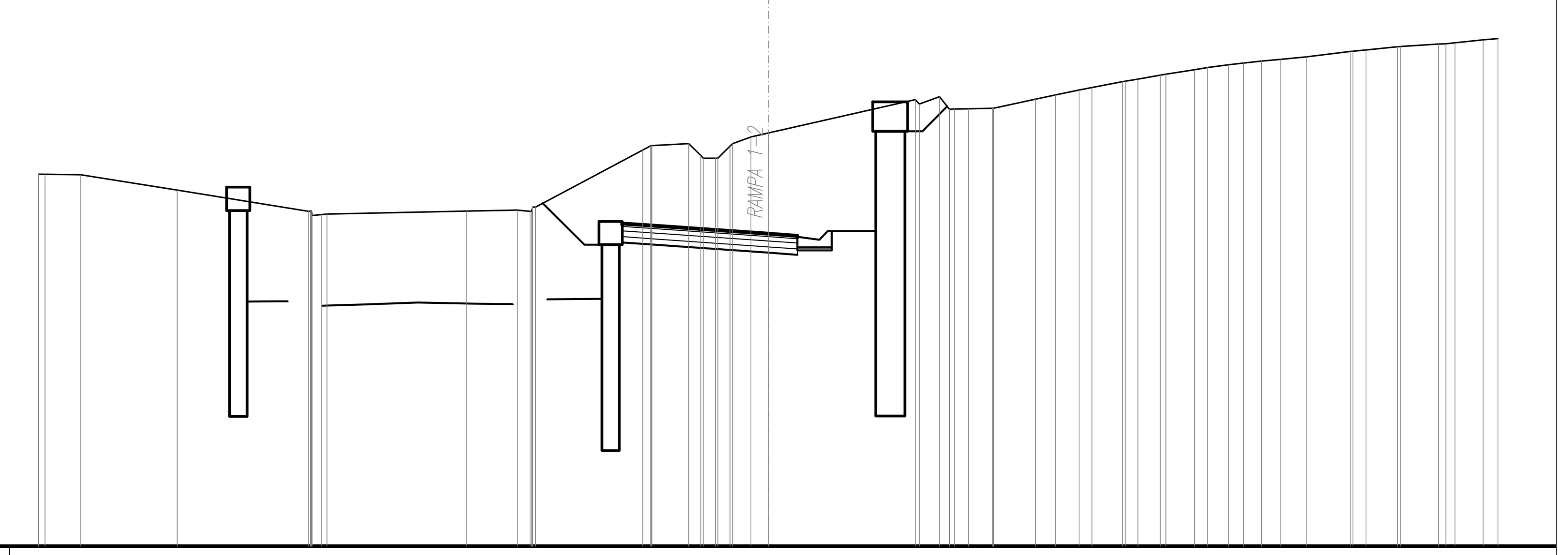

SCALA 1:200

Q.RIF. 876,00

QUOTE TERRENO	888,74 888,74 888,72 888,20 887,47 887,47 887,47 887,37 887,32 887,36 887,38 887,48 887,51 887,47 887,47 887,60 887,62 887,62 887,62 889,57 889,70 889,72 889,79 889,38 889,29 889,29 889,29 889,70 889,79 890,01 890,15 891,29 891,14 891,39 890,97 890,97 890,98 891,00 891,00 891,32 891,46 891,62 891,71 891,91 891,93 892,00 892,13 892,17 892,32 892,39 892,49 892,54 892,62 892,68 892,76 892,94 892,95 893,00 893,11 893,12 893,20 893,21 893,24 893,35 893,39
DIST.PARZIALI TERRENO	1,23 3,30 4,50 0,33 4,78 1,74 0,44 3,68 1,26 0,41 0,41 0,41 0,63 0,59 5,04 0,69 0,34 0,48 0,82 1,45 0,68 0,81 0,44 1,05 0,41 0,76 0,98 0,45 0,71 0,52 0,62 0,66 0,87 1,50 0,46 1,07 1,29 0,97 0,51
QUOTE PAVIMENTAZIONE	887,00 887,05 886,98 886,70 886,70 886,63 886,58
	1,00 4,00 1,00
QUOTE PROGETTO	887,75 886,32 886,32 887,05 887,01 886,40 886,33 886,05 886,05 886,63 886,59 885,98 886,23 886,13 886,79 890,22 890,22 891,06
DIST.PARZIALI PROGETTO	1,43 1,30 1,00 4,00 1,00 1,18 1,50 1,10 0,50 0,85

KEYPLAN - SVINCOLO SUD

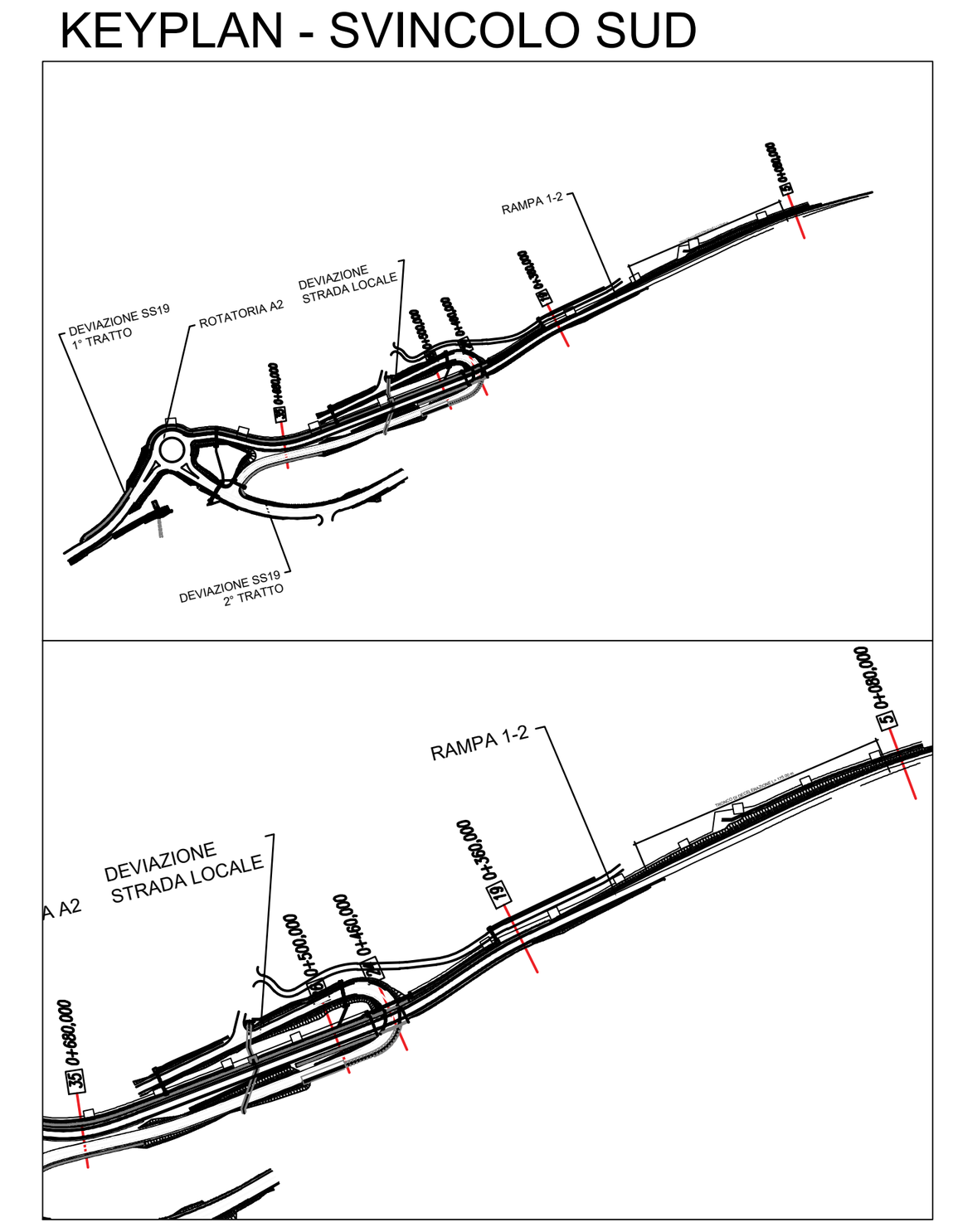

anas

Direzione Progettazione e Realizzazione Lavori

AUTOSTRADA A2 MEDITERRANEA
NUOVO SVINCOLO DI MORMANNO

PROGETTO DEFINITIVO

COD. UC 162

PROGETTAZIONE: R.T.I.: PROGIN S.p.A. (capogruppo mandataria)
CREW Cremonesi Workshop S.r.l - ART Risorse Ambiente Territorio S.r.l
ECOPLAME S.r.l. - InArPRO S.r.l.

Firmato digitalmente da: IORIO PAOLO
Data: 08/09/2022 16:26:35

RESPONSABILE INTEGRAZIONE PRESTAZIONI SPECIALISTICHE:
Dott. Ing. Antonio GRIMALDI (Progin S.p.A.)

IL GEOLOGO:
Dott. Geol. Giovanni CARRA (ART Ambiente Risorse e Terriotrio S.r.l.)

IL COORDINATORE PER LA SICUREZZA IN FASE DI PROGETTAZIONE:
Dott. Ing. Michele CURIALE (Progin S.p.A.)

VISTO: IL RESPONSABILE DEL PROCEDIMENTO:
Dott. Ing. Antonio CITARELLA

PROTOCOLLO

DATA _____ 201_

CAPOGRUPPO MANDATARIA:
PROGETTAZIONE GRANDI INFRASTRUTTURE PRO
Direttore Tecnico:
Dott. Ing. Paolo IORIO
Firmato digitalmente da PAOLO IORIO C = IT
GRIMALDI ANTONIO 30.06.2022 15:20:07 GMT+01:00

MANDANTI:
CREW GRUPPO FERROVIE DELLO STATO ITALIANE
Direttore Tecnico:
Dott. Arch. Claudio TURRINI

art ambiente risorse territorio
Direttore Tecnico:
Dott. Ing. Ivo FRESIA

ECOPLAME ambiente e paesaggio
Direttore Tecnico:
Dott. Arch. Pasquale PISANO

InArPRO INGEGNERIA ARCHITETTURA
Direttore Tecnico:
Dott. Ing. Massimo T. DE IORIO

STUDIO DI IMPATTO AMBIENTALE
PARTE PROGETTUALE
Semisvincolo Sud - Rampa 1-2: Sezioni trasversali

CODICE PROGETTO	NOME FILE	REVISIONE	SCALA:
DP UC162 D20	T00IA03AMBSZ01B.dwg CODICE ELAB. T00 IA03 AMB SZ01	B	1:200

REV.	DESCRIZIONE	DATA	REDATTO	VERIFICATO	APPROVATO
B	Emissione a seguito istruttoria ANAS	Dicembre 2021	Diaferia	Scoppetta	Iorio
A	EMISSIONI	MARZO 2021	PAPARO	SCOPPETTA	IORIO