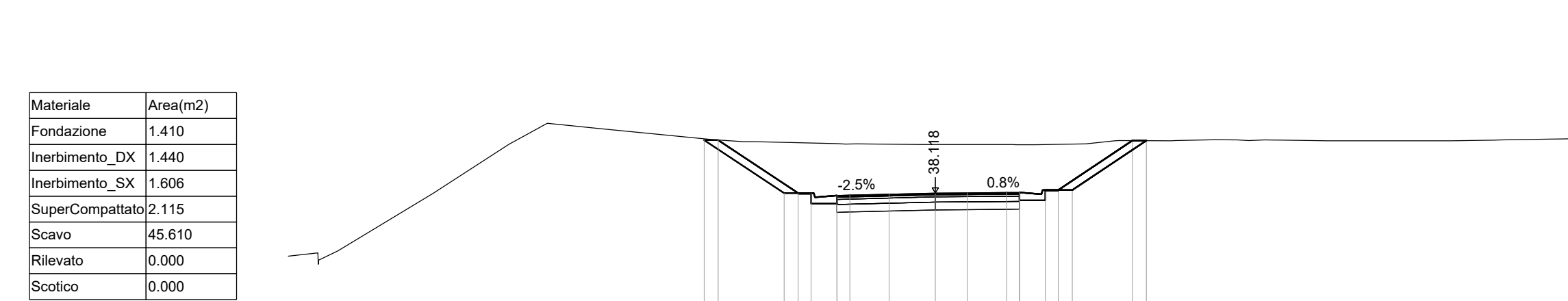


SEZIONI NI33 - TRATTO 1



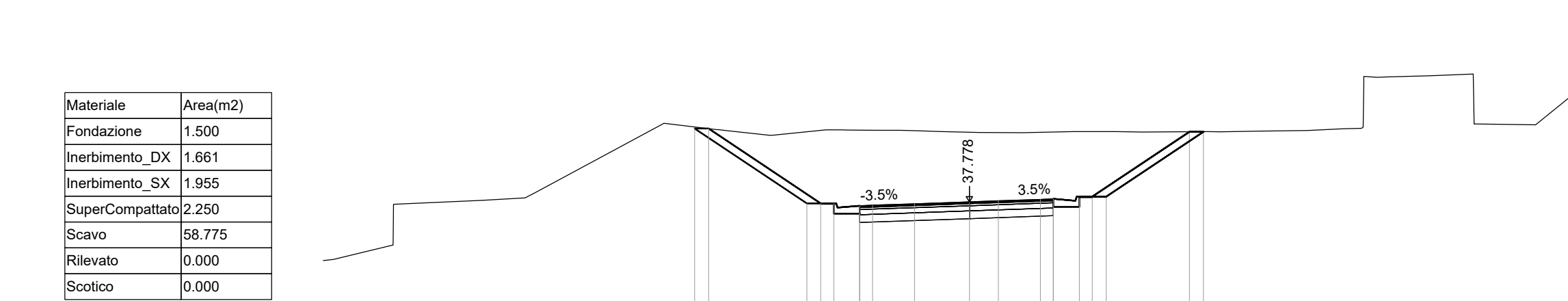
Prog. = 0+008.500
Q. Ref. = 20.000

Quote Terreno	39.175	40.070	40.070	39.998	39.829	39.662
Quote Progetto	37.918	37.956	37.956	37.918	38.119	38.421
Dist. Progr. Progetto	-14.818	4.872	7.920	-4.003	0.000	5.899



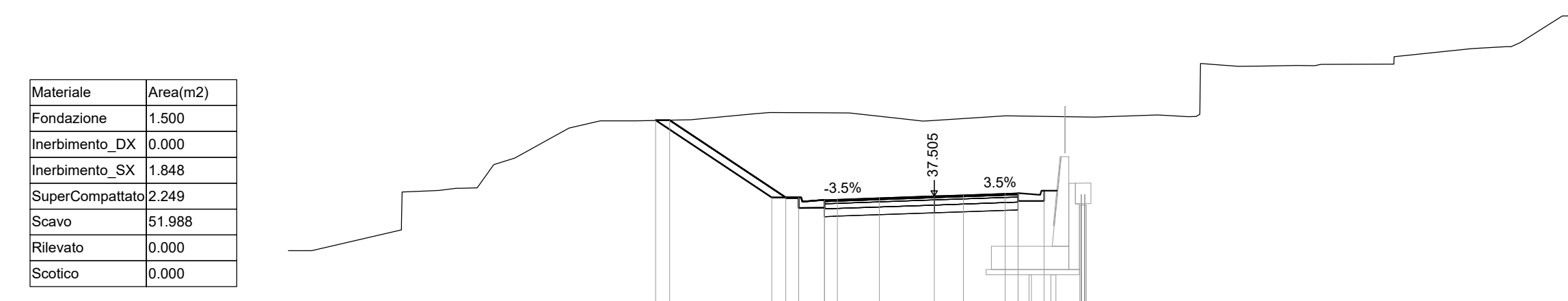
Prog. = 0+020.000
Q. Ref. = 20.000

Quote Terreno	40.216	40.077	40.077	40.071	40.071	40.142
Quote Progetto	40.189	38.113	38.113	38.023	38.129	38.129
Dist. Progr. Progetto	-0.027	-1.904	-1.964	-1.948	-1.942	-1.913



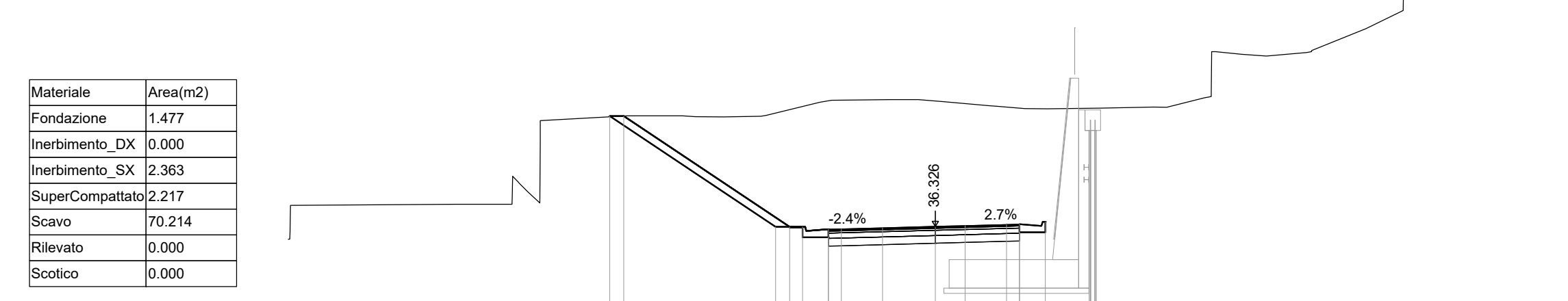
Prog. = 0+040.000
Q. Ref. = 20.000

Quote Terreno	40.073	40.490	40.490	40.490	40.474	40.482
Quote Progetto	40.073	37.778	37.778	37.624	37.818	37.862
Dist. Progr. Progetto	-10.000	-2.712	-2.712	-2.866	-2.672	-2.624



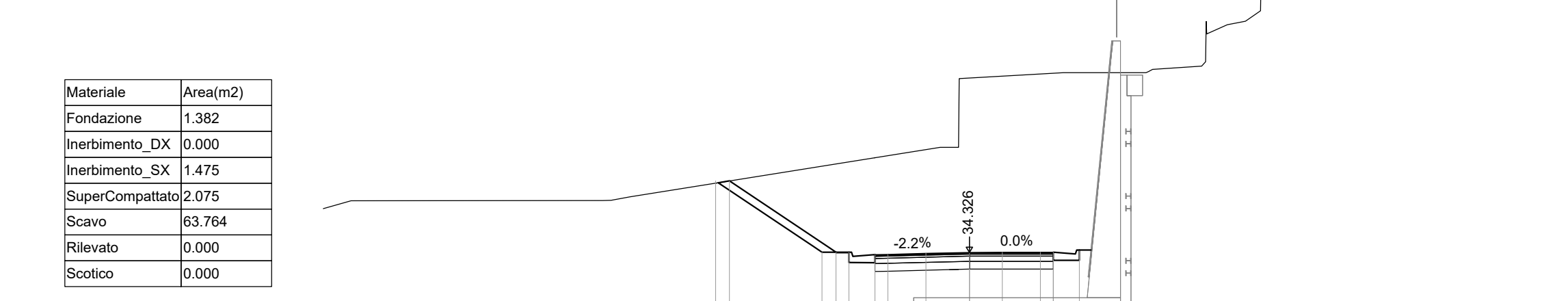
Prog. = 0+046.300
Q. Ref. = 20.000

Quote Terreno	40.426	40.426	40.426	40.426	40.426	40.426
Quote Progetto	40.426	37.448	37.448	37.448	37.448	37.448
Dist. Progr. Progetto	0.000	-2.978	-2.978	-2.978	-2.978	-2.978



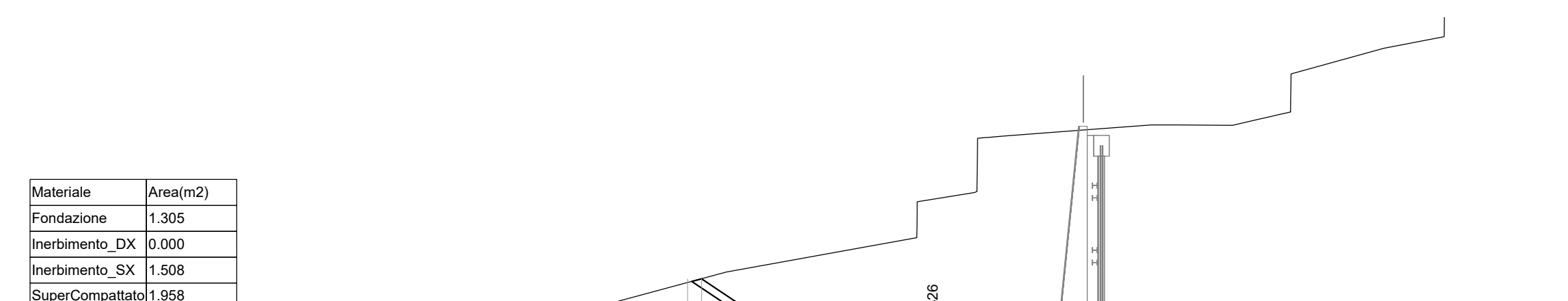
Prog. = 0+060.000
Q. Ref. = 20.000

Quote Terreno	40.600	40.307	40.307	40.307	40.307	40.307
Quote Progetto	40.600	38.271	38.271	38.271	38.271	38.271
Dist. Progr. Progetto	-12.000	-1.933	-1.933	-1.933	-1.933	-1.933



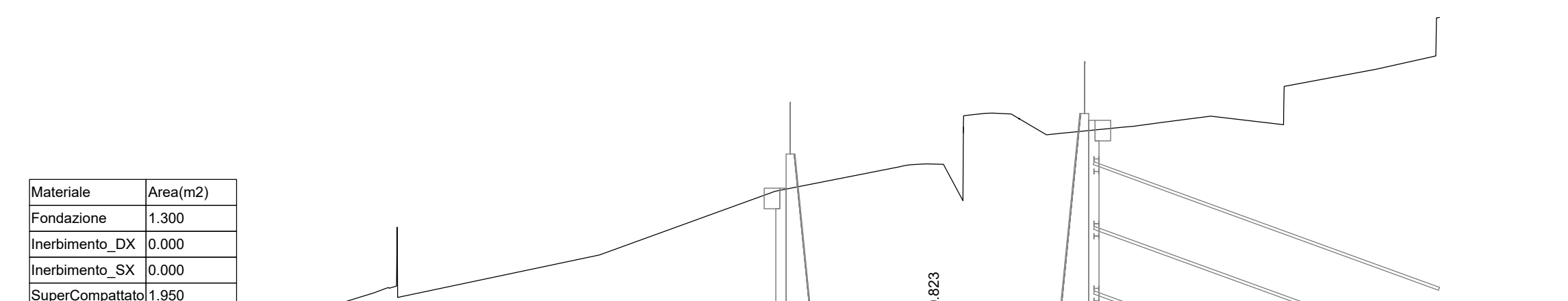
Prog. = 0+080.000
Q. Ref. = 19.000

Quote Terreno	37.000	37.000	37.000	37.000	37.000	37.000
Quote Progetto	37.000	34.298	34.298	34.298	34.298	34.298
Dist. Progr. Progetto	-0.000	-2.702	-2.702	-2.702	-2.702	-2.702



Prog. = 0+100.000
Q. Ref. = 17.000

Quote Terreno	35.014	35.014	35.014	35.014	35.014	35.014
Quote Progetto	35.014	32.306	32.306	32.306	32.306	32.306
Dist. Progr. Progetto	0.000	-2.708	-2.708	-2.708	-2.708	-2.708



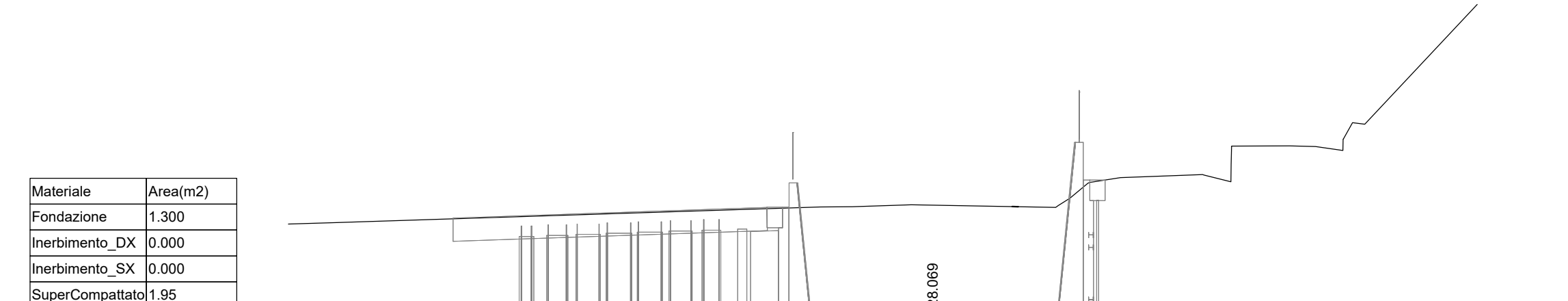
Prog. = 0+115.000
Q. Ref. = 15.000

Quote Terreno	38.507	38.507	38.507	38.507	38.507	38.507
Quote Progetto	38.507	35.823	35.823	35.823	35.823	35.823
Dist. Progr. Progetto	0.000	-2.684	-2.684	-2.684	-2.684	-2.684




Prog. = 0+130.000
Q. Ref. = 14.000

Quote Terreno	34.412	34.412	34.412	34.412	34.412	34.412
Quote Progetto	34.412	31.718	31.718	31.718	31.718	31.718
Dist. Progr. Progetto	0.000	-2.694	-2.694	-2.694	-2.694	-2.694



Prog. = 0+150.000
Q. Ref. = 12.000

Quote Terreno	32.894	32.894	32.894	32.894	32.894	32.894
Quote Progetto	32.894	29.399	29.399	29.399	29.399	29.399
Dist. Progr. Progetto	0.000	-3.495	-3.495	-3.495	-3.495	-3.495



Prog. = 0+178.600
Q. Ref. = 12.000

Quote Terreno	30.907	30.907	30.907	30.907	30.907	30.907
Quote Progetto	30.907	27.448	27.448	27.448	27.448	27.448
Dist. Progr. Progetto	0.000	-3.459	-3.459	-3.459	-3.459	-3.459

COMMITTENTE: **RFI** RETE FERROVIARIA ITALIANA GRUPPO FERROVIE DELLO STATO ITALIANO

DIREZIONE LAVORI: **ITALFERR** GRUPPO FERROVIE DELLO STATO ITALIANO

APPALTATORE: **CONSORZIO MESSINA CATANIA LOTTO NORD** Mandatario **webuild Italia** PIZZAROTTI

PROGETTAZIONE: RTI - Rocksoil SpA, Proger SpA, Pini Swiss Engineers srl

PROGETTO ESECUTIVO

LINER FERROVIARIA CATANIA - MESSINA RADDOPPIO FERROVIARIO TRATTA GIAMPILIERI - FIUMEFREDDO Lotto 2: Taormina (e) - Giampileri (e)

OPERE CIVILI

Viabilità

NI33 - Viabilità NI33 - Sezioni Trasversali - Tavola 1 di 2

Rev.	Descrizione	Redatto	Data	Verificato	Data	Approvato	Data	Autorizzato	Data
A	Emissione	MAGGIORE	20/12/2021	CALABRESE	20/12/2021	LISTORTI	20/12/2021	CASSANI	Maggio 2022
B	Emissione per RTV Italferr	MAGGIORE	Maggio 2022	CALABRESE	Maggio 2022	LISTORTI	Maggio 2022		
C									
D									

File: R5502EZZWNI330001B.dwg n. Elab.: