SEZIONI NI33 - TRATTO 2

Materiale	Area(m2)
Fondazione	2.241
Inerbimento_DX	0.000
Inerbimento_SX	0.000
SuperCompattato	3.374
Scavo	53.08
Rilevato	0.011
Scotico	0.000

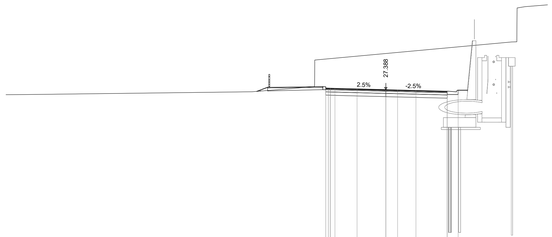

Sezione A:A'

Q. Rif. = 11.000

Quote Terreno	30.518	30.518	30.518	30.518	30.591	30.419	30.723	30.622	30.979	31.243	31.336
Quote Progetto	27.367	27.367	27.367	27.367	27.420	27.492	27.388	27.264	27.318	27.248	27.335
Dist. Progr. Progetto	4.625	4.625	4.625	4.625	4.628	5.412	10.069	11.123	12.851	15.229	16.742

Materiale	Area(m2)
Fondazione	3.094
Inerbimento_DX	0.000
Inerbimento_SX	0.000
SuperCompattato	4.838
Scavo	78.055
Rilevato	0.000
Scotico	0.000



Prog. = 0+000.000

Q. Rif. = 11.000

Quote Terreno	27.654	27.971	30.347	30.457	30.595	30.733	30.870	31.008	31.252
Quote Progetto	27.435	27.420	27.469	27.469	27.432	27.394	27.357	27.319	27.250
Dist. Progr. Progetto	-9.442	-5.574	-4.202	-3.000	-1.500	0.000	1.500	3.000	5.651

Materiale	Area(m2)
Fondazione	4.922
Inerbimento_DX	0.000
Inerbimento_SX	0.000
SuperCompattato	7.382
Scavo	87.358
Rilevato	0.000
Scotico	0.000

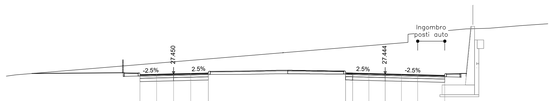

Prog. = 0+010.077

Q. Rif. = 12.000

Quote Terreno	28.301	28.429	28.559	28.690	28.825	29.874	29.928	30.053	30.177	30.301	31.183	31.413
Quote Progetto	27.376	27.413	27.450	27.487	27.524	27.556	27.556	27.482	27.444	27.407	27.369	27.307
Dist. Progr. Progetto	-12.666	-11.122	-9.559	-7.975	-6.348	6.319	6.319	8.473	9.973	11.473	12.973	15.473

Materiale	Area(m2)
Fondazione	5.790
Inerbimento_DX	0.000
Inerbimento_SX	0.000
SuperCompattato	5.685
Scavo	53.453
Rilevato	0.103
Scotico	0.700

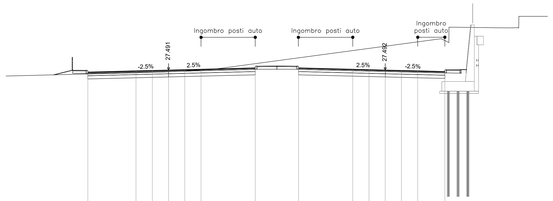

Prog. = 0+019.577

Q. Rif. = 11.000

Quote Terreno	27.121	27.235	27.324	27.474	28.069	28.607	29.279	29.481	29.883	30.086	30.209
Quote Progetto	27.365	27.416	27.454	27.491	27.592	27.692	27.567	27.529	27.492	27.454	27.417	27.355
Dist. Progr. Progetto	-17.437	-12.867	-11.487	-9.987	-8.487	-6.987	-1.987	2.013	7.013	8.513	10.013	11.513	13.013	15.513

Materiale	Area(m2)
Fondazione	5.800
Inerbimento_DX	0.000
Inerbimento_SX	0.000
SuperCompattato	8.700
Scavo	28.450
Rilevato	0.398
Scotico	0.701

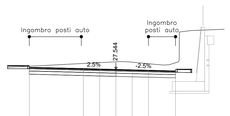

Prog. = 0+030.000

Q. Rif. = 11.000

Quote Terreno	27.838	28.093	28.189	28.246	28.213	28.066	28.153
Quote Progetto	27.744	27.519	27.582	27.544	27.507	27.469	27.407
Dist. Progr. Progetto	-8.000	-3.000	-1.500	0.000	1.500	3.000	5.500

Materiale	Area(m2)
Fondazione	6.000
Inerbimento_DX	0.000
Inerbimento_SX	0.000
SuperCompattato	8.700
Scavo	28.450
Rilevato	0.398
Scotico	0.701

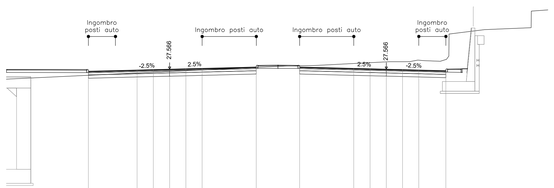

Prog. = 0+034.477

Q. Rif. = 11.000

Quote Terreno	26.999	27.209	27.279	27.328	27.350	27.420	27.490	27.724	27.877	28.083	28.190	28.237	28.249	28.350	28.454
Quote Progetto	27.378	27.491	27.528	27.566	27.566	27.604	27.641	27.766	27.766	27.641	27.604	27.566	27.529	27.491	27.429
Dist. Progr. Progetto	-17.423	-12.924	-11.424	-9.924	-8.424	-6.924	-1.924	2.076	7.076	8.576	10.076	11.576	13.076	14.576

Materiale	Area(m2)
Fondazione	4.922
Inerbimento_DX	0.000
Inerbimento_SX	0.000
SuperCompattato	7.382
Scavo	87.358
Rilevato	0.000
Scotico	0.000

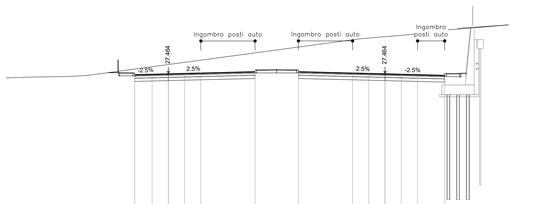

Prog. = 0+014.577

Q. Rif. = 12.000

Quote Terreno	27.881	28.097	28.299	28.500	28.702	29.374	29.912	30.585	30.747	30.871	30.995	31.119	31.482
Quote Progetto	27.398	27.426	27.464	27.502	27.539	27.664	27.664	27.539	27.502	27.464	27.427	27.389	27.327
Dist. Progr. Progetto	-13.118	-11.618	-10.010	-8.510	-7.010	-2.010	1.990	6.990	8.490	9.990	11.490	12.990	15.480

Materiale	Area(m2)
Fondazione	5.590
Inerbimento_DX	0.000
Inerbimento_SX	0.000
SuperCompattato	5.234
Scavo	15.98
Rilevato	0.407
Scotico	0.700

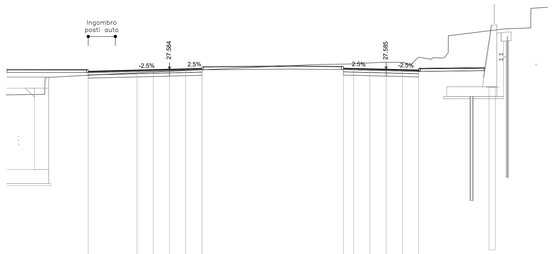

Prog. = 0+038.177

Q. Rif. = 10.000

Quote Terreno	27.016	27.236	27.306	27.376	27.447	27.517	28.046	28.075	28.152	28.214	28.214	28.686
Quote Progetto	27.397	27.509	27.547	27.584	27.622	27.660	27.683	27.660	27.622	27.585	27.547	27.510
Dist. Progr. Progetto	-17.407	-12.908	-11.408	-9.908	-8.408	-6.908	6.146	7.002	8.592	10.092	11.592	13.092

Materiale	Area(m2)
Fondazione	4.136
Inerbimento_DX	0.000
Inerbimento_SX	0.000
SuperCompattato	6.203
Scavo	13.909
Rilevato	11.594
Scotico	4.063

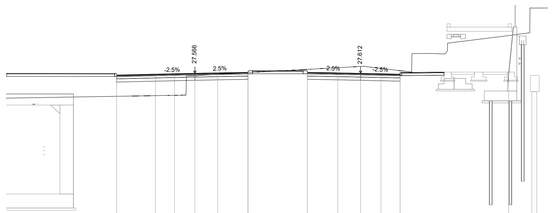

Sezione B:B'

Q. Rif. = 10.000

Quote Terreno	25.485	25.546	25.576	27.401	27.516	27.671	27.973	28.127	28.243	28.965	29.816	29.872	29.940	29.440	31.090
Quote Progetto	27.447	27.532	27.571	27.612	27.654	27.697	27.697	27.654	27.612	27.572	27.532	27.532	27.532	27.532	27.702
Dist. Progr. Progetto	-14.780	-11.200	-9.432	-7.555	-5.454	-2.951	-2.651	2.654	5.654	6.637	7.739	9.616	11.363	12.791	21.407

Materiale	Area(m2)
Fondazione	4.328
Inerbimento_DX	0.000
Inerbimento_SX	0.000
SuperCompattato	6.492
Scavo	4.570
Rilevato	22.931
Scotico	9.118

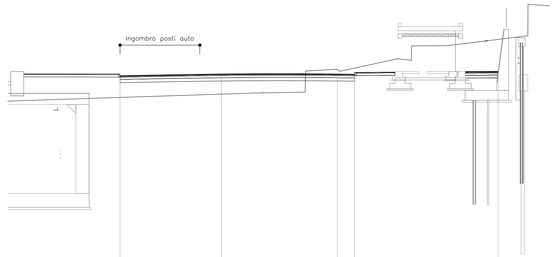

Sezione C:C'

Q. Rif. = 10.000

Quote Terreno	26.383	25.688	27.661	28.066	28.066	28.229	28.517	30.734
Quote Progetto	27.398	27.546	27.546	27.693	27.693	27.702	27.702	27.789
Dist. Progr. Progetto	-14.620	-5.288	5.452	7.013	7.013	7.576	9.065	20.278

Materiale	Area(m2)
Fondazione	2.570
Inerbimento_DX	0.000
Inerbimento_SX	0.000
SuperCompattato	3.855
Scavo	0.000
Rilevato	20.422
Scotico	7.488

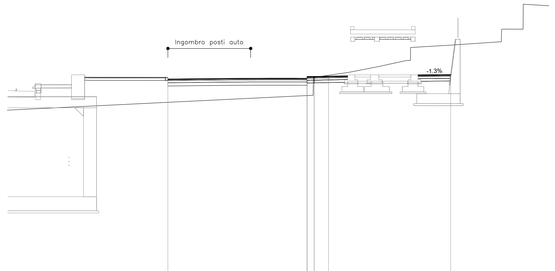

Sezione D:D'

Q. Rif. = 9.000

Quote Terreno	25.223	28.150	28.503	28.503	27.243	27.716	30.501
Quote Progetto	27.376	27.448	27.511	27.511	27.641	27.780	27.780
Dist. Progr. Progetto	-10.179	2.065	2.502	2.502	3.576	4.663	15.026

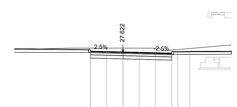

Prog. = 0+050.000

Q. Rif. = 22.000

Quote Terreno	27.969	27.968	27.966	27.964	27.962	27.791	27.832	27.827
Quote Progetto	27.697	27.659	27.622	27.584	27.547	27.509	27.870	27.815
Dist. Progr. Progetto	-3.000	-1.500	0.000	1.500	3.000	4.507	5.059	6.175

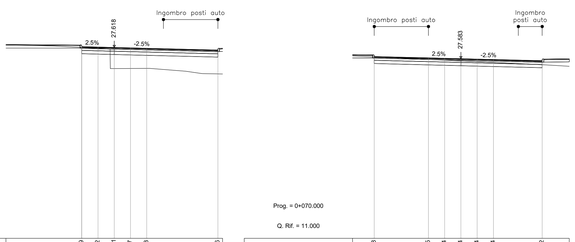

Prog. = 0+060.000

Q. Rif. = 10.000

Quote Terreno	27.619	27.542	25.671	25.677	25.683	25.170
Quote Progetto	27.693	27.656	27.618	27.581	27.543	27.379
Dist. Progr. Progetto	-3.000	-1.500	0.000	1.500	3.000	9.586

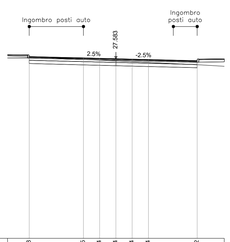

Prog. = 0+070.000

Q. Rif. = 11.000

Quote Terreno	27.748	27.515	27.444	27.374	27.304	27.234	27.022
Quote Progetto	27.783	27.658	27.621	27.583	27.546	27.508	27.396
Dist. Progr. Progetto	-8.000	-3.000	-1.500	-0.000	1.500	3.000	7.499

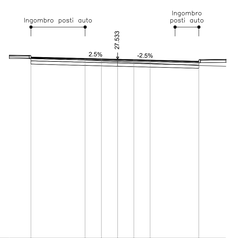

Prog. = 0+080.000

Q. Rif. = 11.000

Quote Terreno	27.638	27.442	27.372	27.302	27.232	27.162	26.951
Quote Progetto	27.723	27.608	27.571	27.533	27.496	27.458	27.346
Dist. Progr. Progetto	-8.000	-3.000	-1.500	-0.000	1.500	3.000	7.500

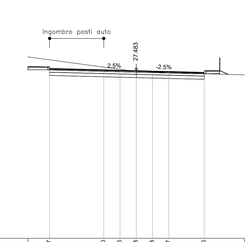

Prog. = 0+090.000

Q. Rif. = 12.000

Quote Terreno	28.477	27.800	27.558	27.521	27.428	27.353	27.277	27.196
Quote Progetto	27.683	27.558	27.596	27.483	27.446	27.408	27.333	27.326
Dist. Progr. Progetto	-8.000	-3.000	-1.500	-0.000	1.500	3.000	6.276

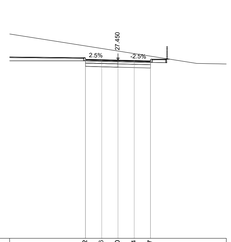

Prog. = 0+100.000

Q. Rif. = 11.000

Quote Terreno	29.762	28.526	28.290	28.054	27.817
Quote Progetto	27.525	27.487	27.450	27.412	27.375
Dist. Progr. Progetto	-3.000	-1.500	0.000	1.500	3.000

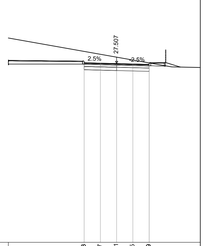

Prog. = 0+110.000

Q. Rif. = 11.000

Quote Terreno	28.623	28.357	28.091	27.825	27.558
Quote Progetto	27.582	27.545	27.507	27.470	27.432
Dist. Progr. Progetto	-3.000	-1.500	0.000	1.500	3.000

COMMITTENTE:

RFI RETE FERROVIARIA ITALIANA
GRUPPO FERROVIE DELLO STATO ITALIANE

DIREZIONE LAVORI:

ITALFERR
GRUPPO FERROVIE DELLO STATO ITALIANE

APPALTATORE:

CONSORZIO MESSINA CATANIA LOTTO NORD

Mandataria: webuild Italia
Mandante: PIZZAROTTI SINCE 1937

PROGETTAZIONE: RTI - Rocksoil SpA, Proger SpA, Pini Swiss Engineers srl

PROGETTO ESECUTIVO

LINEA FERROVIARIA CATANIA - MESSINA
RADDOPPIO FERROVIARIO TRATTA GIAMPILIERI - FIUMEFREDDO
Lotto 2: Taormina (e) - Giampilieri (e)

OPERE CIVILI

Viabilità

NI33 - Viabilità NI33 - Sezioni Trasversali - Tavola 2 di 2

APPALTATORE	DIRETTORE DELLA PROGETTAZIONE	PROGETTISTA
Il Direttore Tecnico Ing. P. M. Gianvecchio	Il responsabile integrazione fra le varie prestazioni specialistiche Ing. G. Cassani	Ing. Calabrese

COMMESSA	LOTTO	FASE	ENTE	TIPO DOC.	OPERA/DISCIPLINA	PROGR.	REV.	SCALA :
RS5O	02	E	ZZ	W9	NI3300	002	B	1:200

Rev.	Descrizione	Redatto	Data	Verificato	Data	Approvato	Data	Autorizzato Data
A	Emissione	MAGGIORE	20/12/2021	CALABRESE	20/12/2021	LISTORTI	20/12/2021	CASSANI Maggio 2022
B	Emissione per RdV Italferr	MAGGIORE	Maggio 2022	CALABRESE	Maggio 2022	LISTORTI	Maggio 2022	
C								
D								

File: RS5O02EZZW9NI3300002B.dwg

n. Elab.: