Sezione 1 (Ir)
Progressiva 0.000 m

SCALA LUNGHEZZE 1 : 100
SCALA ALTEZZE 1 : 100

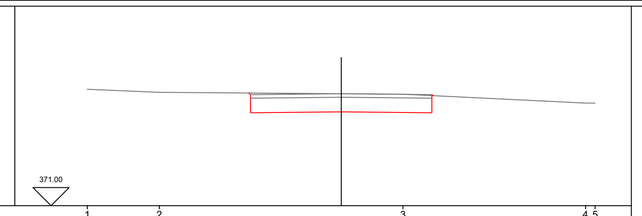

Punti battuti Terreno	1	2	3	4	5	
Quote Terreno	374.206	374.125	374.072	373.828	373.829	
Quote Progetto	374.05	373.59	374.05			
Distanze parziali Terreno	1.985	6.721	5.029	0.245		
Distanze progressive Terreno	-7.000	-5.015	1.706	6.735	7.000	

Sezione 2
Progressiva 25.000 m

SCALA LUNGHEZZE 1 : 100
SCALA ALTEZZE 1 : 100

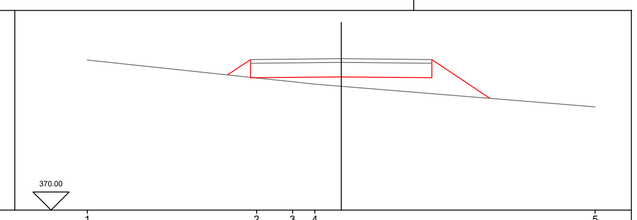

Punti battuti Terreno	1	2	3	4	5		
Quote Terreno	374.134	373.637	373.537	373.470	372.842		
Quote Progetto	373.72	374.05	373.67	374.05	373.08		
Distanze parziali Terreno	4.668	0.991	0.616	7.725			
Distanze progressive Terreno	-7.000	-2.332	-1.341	-0.725	7.000		

Sezione 3
Progressiva 50.000 m

SCALA LUNGHEZZE 1 : 100
SCALA ALTEZZE 1 : 100

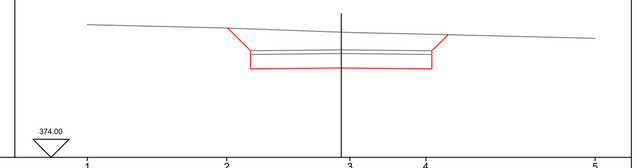

Punti battuti Terreno	1	2	3	4	5		
Quote Terreno	377.661	377.565	377.445	377.397	377.284		
Quote Progetto	377.56	376.84	376.46	376.84	377.38		
Distanze parziali Terreno	3.844	3.395	2.095	4.666			
Distanze progressive Terreno	-7.000	-3.156	0.239	2.334	7.000		

Sezione 4
Progressiva 75.000 m

SCALA LUNGHEZZE 1 : 100
SCALA ALTEZZE 1 : 100

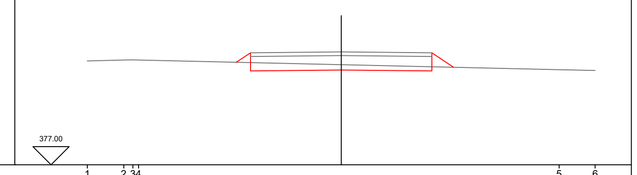

Punti battuti Terreno	1	2	3	4	5	6	
Quote Terreno	379.862	379.889	379.886	379.885	379.623	379.599	
Quote Progetto	379.83	380.09	379.61	380.09	379.69		
Distanze parziali Terreno	1.007	0.355	11.595	0.992			
Distanze progressive Terreno	-7.000	-5.993	-5.637	-5.282	6.008	7.000	

Sezione 5
Progressiva 100.000 m

SCALA LUNGHEZZE 1 : 100
SCALA ALTEZZE 1 : 100

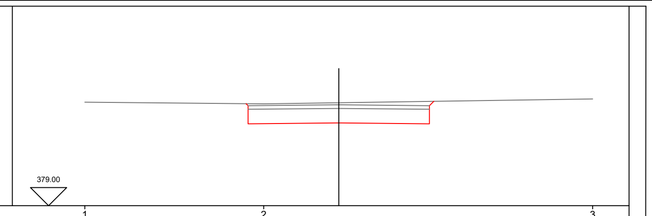

Punti battuti Terreno	1	2	3		
Quote Terreno	381.852	381.807	381.941		
Quote Progetto	381.83	381.28	381.88		
Distanze parziali Terreno	4.932	9.068			
Distanze progressive Terreno	-7.000	-2.068	7.000		

Sezione 6 (Fr)
Progressiva 107.792 m

SCALA LUNGHEZZE 1 : 100
SCALA ALTEZZE 1 : 100

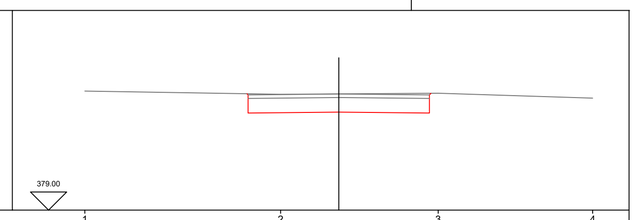

Punti battuti Terreno	1	2	3	4		
Quote Terreno	382.278	382.188	382.219	382.085		
Quote Progetto	382.09	381.70	382.07			
Distanze parziali Terreno	5.398	4.341	4.261			
Distanze progressive Terreno	-7.000	-1.602	2.739	7.000		

PLANIMETRIA DI INQUADRAMENTO

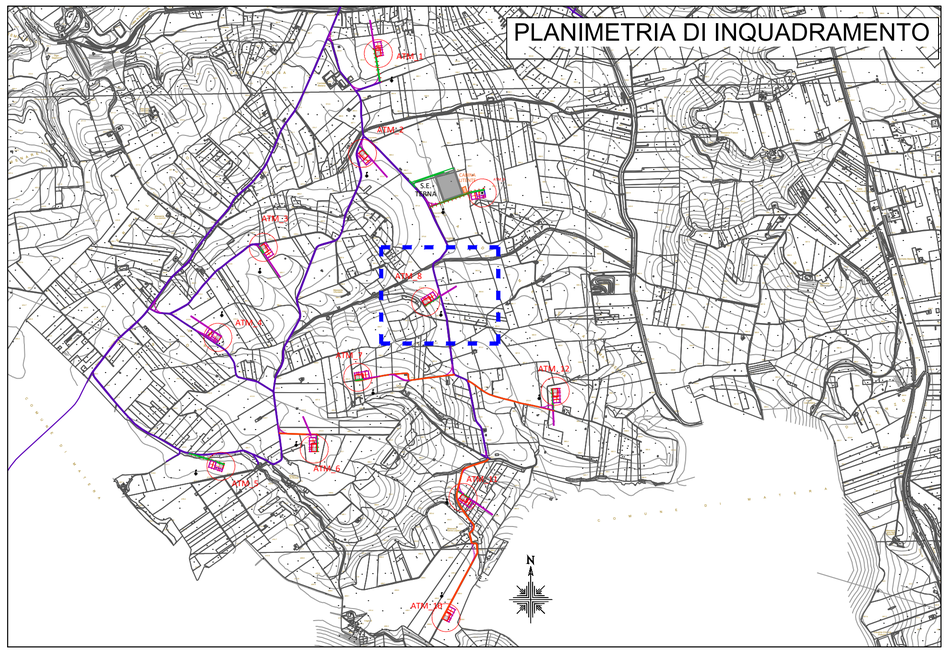

PROFILO STRADA Accesso ATM08

Pendenza % Progetto: -4.695 % | 12.700 % | 5.373 %

Di = 17.39 %
Rv = 200.00 m
Lv = 34.79 m

Di = -7.33 %
Rv = 200.00 m
Lv = 14.65 m

Lv/2 = 17.39 m | Lv/2 = 17.39 m | Lv/2 = 7.33 m | Lv/2 = 7.33 m

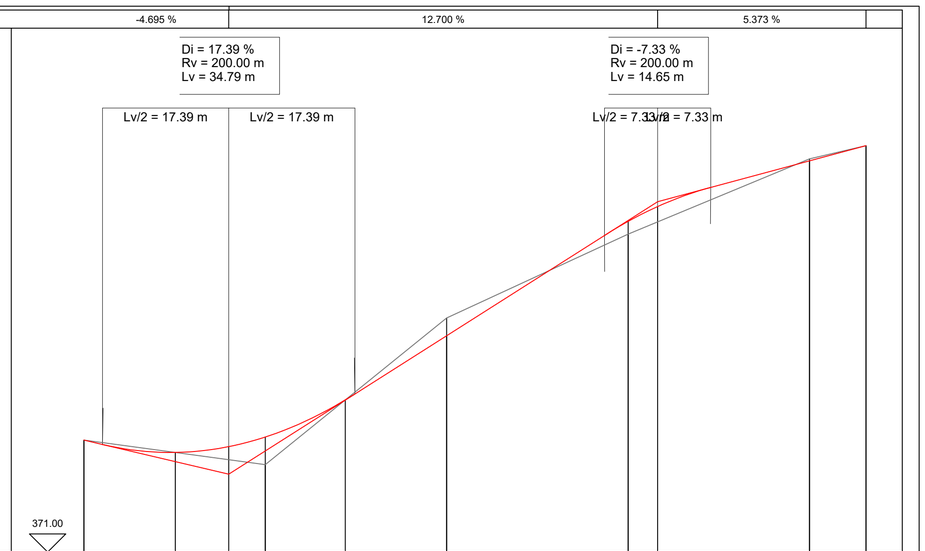

SCALA LUNGHEZZE 1 : 500
SCALA ALTEZZE 1 : 100

Sezioni	1	2	3	4	5	6
Quote Terreno	374.086	373.411	377.453	379.761	381.838	382.199
Quote di Progetto	374.086	374.171	376.964	380.113	381.781	382.199
Distanze parziali Terreno	25.000	25.000	25.000	25.000	7.792	
Distanze progressive Terreno	0.000	25.000	50.000	75.000	100.000	107.792
Ettometriche					1	
Andamento planim.	Sv = 107.792					

Wpd Altilia S.r.l.
Corso Italia n.83 - 00198 ROMA

PROGETTO DEFINITIVO
PER LA REALIZZAZIONE DI UN PARCO EOLICO CON POTENZA DI 72,00 MW RICADENTE NEL TERRITORIO COMUNE DI ALTAMURA (BA) IN LOCALITA' "LAMA DI NEBBIA"

BFP
Via Degli Arredatori, 8
70026 Modugno (BA) - Italy
tel (+39) 0805046361
www.bfpgroup.net - info@bfpgroup.net
Azienda con Sistema di Gestione Certificato
UNI EN ISO 9001:2015
UNI EN ISO 14001:2015
UNI ISO 45001:2018

Tecnico
ing. Danilo Pomponio

Collaborazioni
ing. Milena Miglionico
ing. Antonio Crisafulli
ing. Tommaso Mancini
ing. Giovanna Scuderi
ing. Dionisio Staffieri
ing. Giuseppe Federico Zingarelli

Responsabile commessa
ing. Danilo Pomponio

POMPONIO
DANILO
15.09.2022
19:39:26
GMT+01:00

TAVOLA	TITOLO	COMMESSA	TIPOLOGIA
C10	PROFILI LONGITUDINALI E SEZIONI DELLA VIABILITA' DI NUOVA REALIZZAZIONE	**20123**	**D**
		CODICE ELABORATO	
		DW20123D-C10	
REVISIONE **01**	NUOVA STRADA DI ACCESSO ALL AWTG ATM08	SOSTITUISCE	SOSTITUITO DA
		CODICE ELABORATO	CODICE ELABORATO
FOGLIO **6/9**	Tutte le informazioni tecniche contenute nel presente documento sono di proprieta' esclusiva della Studio Tecnico BFP S.r.l e non possono essere riprodotte, divulgate o comunque utilizzate senza la sua preventiva autorizzazione scritta. All technical information contained in this document is the exclusive property of Studio Tecnico BFP S.r.l. and may neither be used nor disclosed without its prior written consent. (art. 2575 c.c.)	NOME FILE **DW20123D-C10.dwg**	1:500/100 **varie**

REV	DATA	MODIFICA	DISEGNATO	CONTROLLATO	APPROVATO
00	15/03/2021	Emissione	Zingarelli	Miglionico	Pomponio
01	26/08/2022	Resvisione Ubicazione Stazione elettrica Terna e Cabina Utente	Zingarelli	Miglionico	Pomponio
02					
03					
04					
05					

Disegno elaborato con sistema CAD. E' vietata la modifica manuale.
Mod. P-20/A2+ rev.4 18.12.2020