Sezione 1 (Ir)
Progressiva 0.000 m

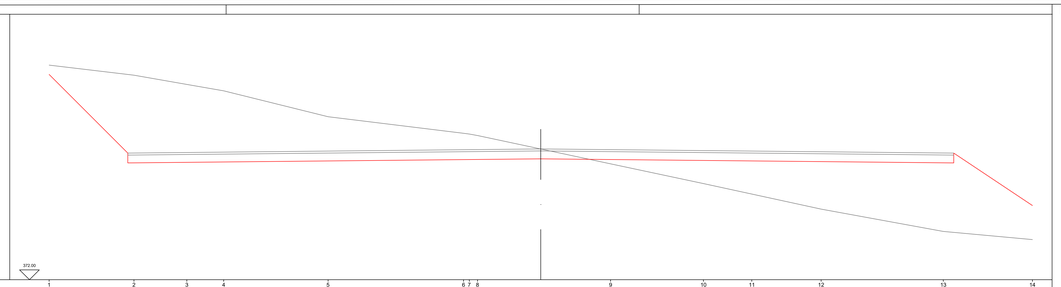

Punti battuti Terreno	1	2	3	4	5	6	7	8	9	10	11	12	13	14
Quote Terreno	382.913	382.401	381.933	381.056	380.291	379.147	379.415	379.333	377.896	376.889	376.588	375.591	374.455	374.540
Quote Progetto	382.44	**378.84**						378.15					**378.84**	375.77
Distanze parziali Terreno		4.316	2.688	1.875	5.306	6.890	0.268	0.082	6.763	4.722	2.460	3.524	6.212	4.533
Distanze progressive Terreno	-25.000	-20.684	-17.996	-16.121	-10.815	-3.925	-3.657	-3.574	3.189	8.271	10.731	14.255	20.467	25.000

Sezione 2
Progressiva 20.000 m

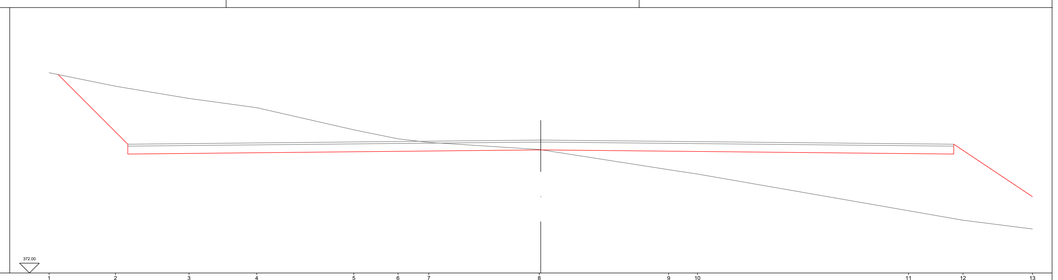

Punti battuti Terreno	1	2	3	4	5	6	7	8	9	10	11	12	13	
Quote Terreno	382.184	381.499	380.878	380.409	379.281	378.624	378.640	378.282	377.255	377.033	375.165	374.983	374.240	
Quote Progetto	382.09	**378.85**						378.20					**378.85**	375.88
Distanze parziali Terreno		3.377	3.736	3.446	4.936	2.246	1.567	5.615	6.581	1.460	10.736	2.768	3.532	
Distanze progressive Terreno	-25.000	-21.623	-17.887	-14.441	-9.505	-7.259	-5.692	-0.077	6.504	7.964	18.700	21.468	25.000	

Sezione 3
Progressiva 40.000 m

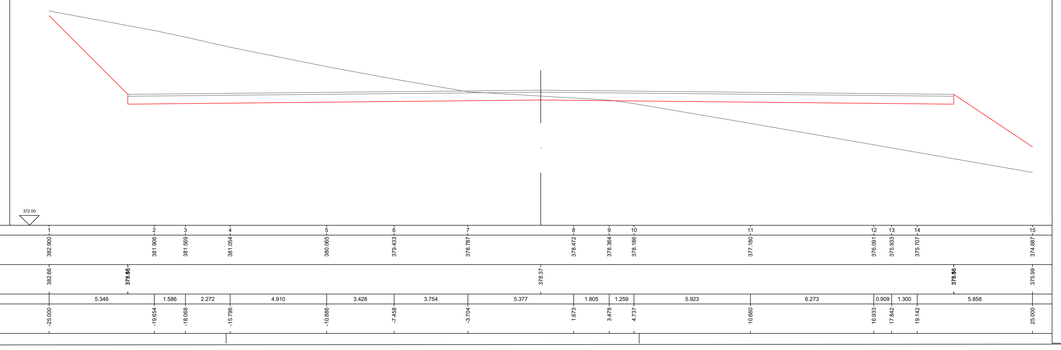

Punti battuti Terreno	1	2	3	4	5	6	7	8	9	10	11	12	13	14	15
Quote Terreno	382.900	381.900	381.569	381.064	380.065	379.433	379.787	379.422	378.364	378.166	377.160	376.061	375.933	375.707	374.687
Quote Progetto	382.65	**378.65**						378.37					**378.65**		375.99
Distanze parziali Terreno		5.346	1.586	2.272	4.910	3.428	3.754	5.377	1.805	1.259	5.923	6.273	0.909	1.300	5.858
Distanze progressive Terreno	-25.000	-19.654	-18.068	-15.796	-10.886	-7.458	-3.704	1.673	3.478	4.737	10.660	16.933	17.842	19.142	25.000

Sezione 4
Progressiva 60.000 m

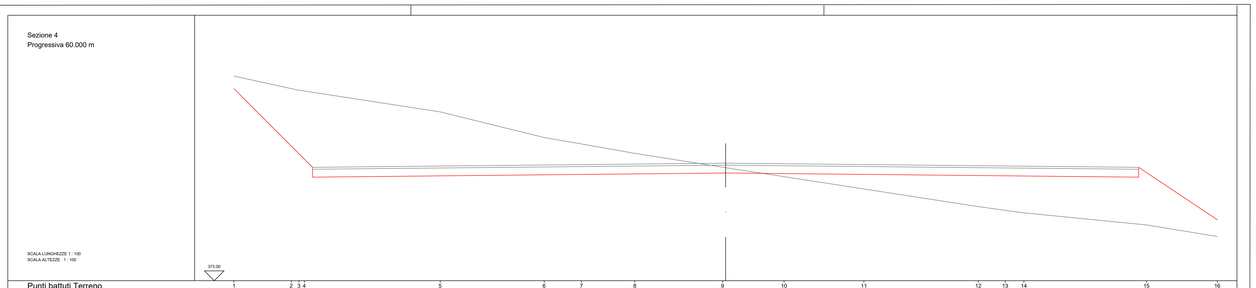

Punti battuti Terreno	1	2	3	4	5	6	7	8	9	10	11	12	13	14	15	16
Quote Terreno	383.465	382.773	382.688	382.691	381.586	380.284	379.957	379.479	378.769	378.292	377.666	376.789	376.583	376.453	375.840	375.204
Quote Progetto	382.77	**378.87**							378.48						**378.87**	376.04
Distanze parziali Terreno		2.913	0.102	0.324	6.908	5.288	1.894	2.714	4.468	3.120	4.062	5.819	1.363	0.951	6.231	3.603
Distanze progressive Terreno	-25.000	-22.087	-21.985	-21.661	-14.513	-9.225	-7.331	-4.617	-0.149	2.971	7.033	12.852	14.215	15.166	21.397	25.000

Sezione 5
Progressiva 69.497 m

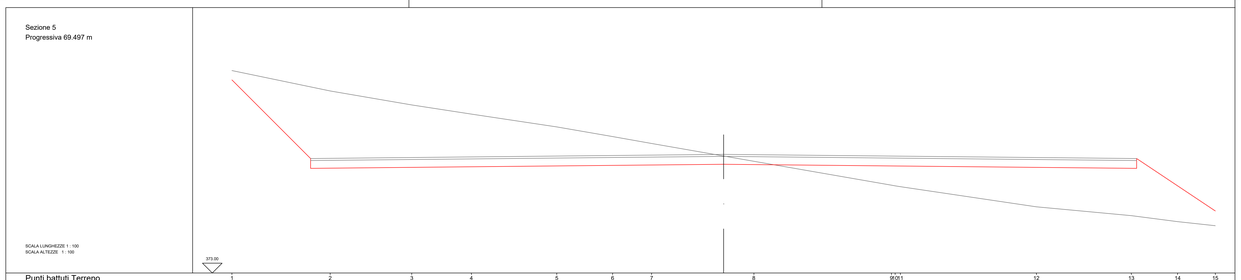

Punti battuti Terreno	1	2	3	4	5	6	7	8	9	10	11	12	13	14	15
Quote Terreno	383.296	382.258	381.544	381.083	380.427	379.935	379.988	379.683	377.665	377.500	376.364	375.914	375.611	375.404	
Quote Progetto	382.62	**378.82**						378.53					**378.82**		376.15
Distanze parziali Terreno		4.993	4.151	3.031	4.342	2.840	1.983	5.199	6.997	0.165	6.917	4.829	2.353	1.915	
Distanze progressive Terreno	-25.000	-20.007	-15.856	-12.825	-8.483	-5.643	-3.660	1.539	8.536	8.701	15.618	20.447	23.800	25.000	

Sezione 6 (Fr)
Progressiva 84.997 m

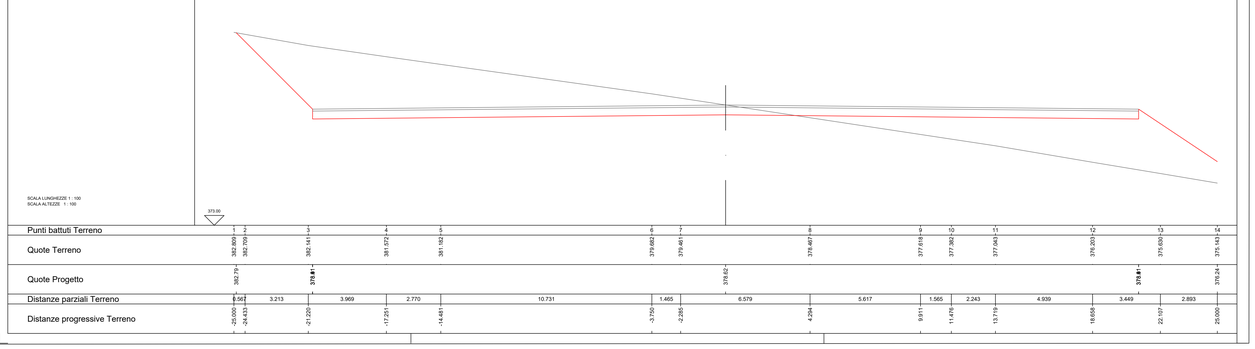

Punti battuti Terreno	1	2	3	4	5	6	7	8	9	10	11	12	13	14			
Quote Terreno	383.800	382.709	382.141	381.572	381.182	379.662	379.461	379.407	377.618	377.382	377.043	376.203	375.630	375.143			
Quote Progetto	382.79	**378.89**						378.62					**378.89**	376.24			
Distanze parziali Terreno		0.567	3.213	3.969	2.770	10.731	1.465	6.579	5.617	1.565	2.243	4.939	3.449	2.893			
Distanze progressive Terreno	-25.000	-24.433	-21.220	-17.251	-14.481	-3.750	-2.285	4.294	9.911	11.476	13.719	18.658	22.107	25.000			

Pendenza % Progetto 0.548 %

PROFILO Piazzola ATM11

SCALA LUNGHEZZE 1 : 500
SCALA ALTEZZE 1 : 100

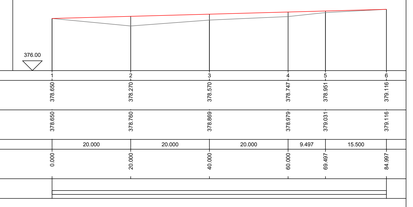

Sezioni							
Quote Terreno	378.600	378.270	378.570	378.747	378.951	379.116	
Quote di Progetto	378.600	378.760	378.809	378.879	379.031	379.116	
Distanze parziali Terreno		20.000	20.000	20.000	9.497	15.500	
Distanze progressive Terreno	0.000	20.000	40.000	60.000	69.497	84.997	
Ettometriche							
Andamento planim.	Sv = 84.997						

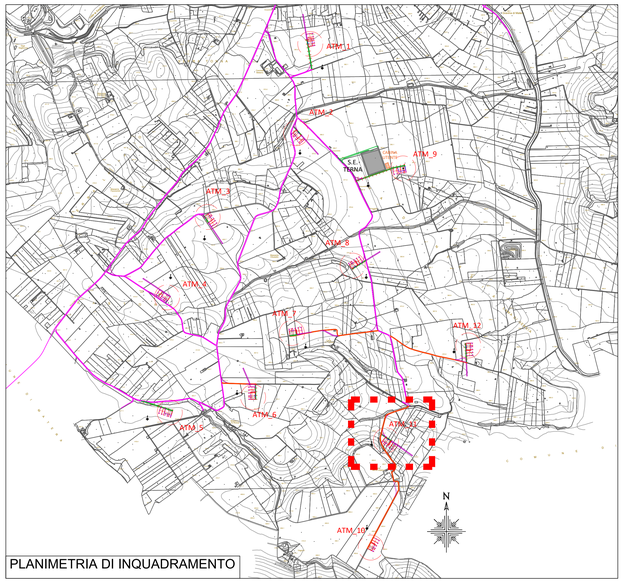

PLANIMETRIA DI INQUADRAMENTO

Wpd Altilia S.r.l.
Corso Italia n.83 - 00198 ROMA

PROGETTO DEFINITIVO PER LA REALIZZAZIONE DI UN PARCO EOLICO CON POTENZA DI 72,00 MW RICADENTE NEL TERRITORIO COMUNE DI ALTAMURA (BA) IN LOCALITA' "LAMA DI NEBBIA"

BFP
Via Vinzi Arcadipane, 8
70020 Bitonto(Ba) - Italy
+39 080 4950 951
www.bfpgroup.net - info@bfpgroup.net
Azienda con Sistema di Gestione Certificato
UNI EN ISO 9001:2015
UNI EN ISO 14001:2015
UNI ISO 45001:2018

Tecnico
ing. Danilo Pomponio

Collaborazioni
ing. Milena Miglionico
ing. Antonio Crisafulli
ing. Tommaso Mancini
ing. Giovanna Scuderi
ing. Dionisio Staffieri
ing. Giuseppe Federico Zingarelli

Responsabile commessa
ing. Danilo Pomponio

POMPONIO DANILO
15.09.2022 19:44:58 GMT+01:00

TAVOLA	TITOLO	COMMESSA	TIPOLOGIA
C11	PROFILI LONGITUDINALI E SEZIONI DELLA PIAZZOLA PER L'INSTALLAZIONE DELL'AEROGENERATORE ATM11	**20123**	**D**
		CODICE ELABORATO	
REVISIONE		**DW20123D-C11**	
01		SOSTITUISCE	SOSTITUITO DA
		CODICE ELABORATO	CODICE ELABORATO
FOGLIO	Tutte le informazioni tecniche contenute nel presente documento sono di proprieta' esclusiva dello Studio Tecnico BFP S.r.l e non possono essere riprodotte, divulgate o comunque utilizzate senza la sua preventiva autorizzazione scritta. All technical information contained in this document is the exclusive property of Studio Tecnico BFP S.r.l. and may neither be used nor disclosed without its prior written consent. (art. 2575 c.c.)	NOME FILE	SCALA
11/12		**DW20123D-C11.dwg**	1:500/100

REV	DATA	MODIFICA	DISEGNATO	CONTROLLATO	APPROVATO
00	15/03/2021	Emissione	Zingarelli	Miglionico	Pomponio
01	26/08/2022	Resvisione Ubicazione Stazione elettrica Terna e Cabina Utente	Zingarelli	Miglionico	Pomponio
02					
03					
04					
05					

Disegno eseguito con sistema CAD. E' vietata la modifica manuale.
Rev. F-03/21 - rev. F-01.01.2021