
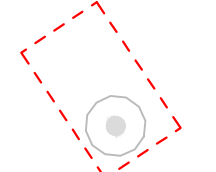

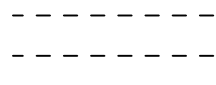




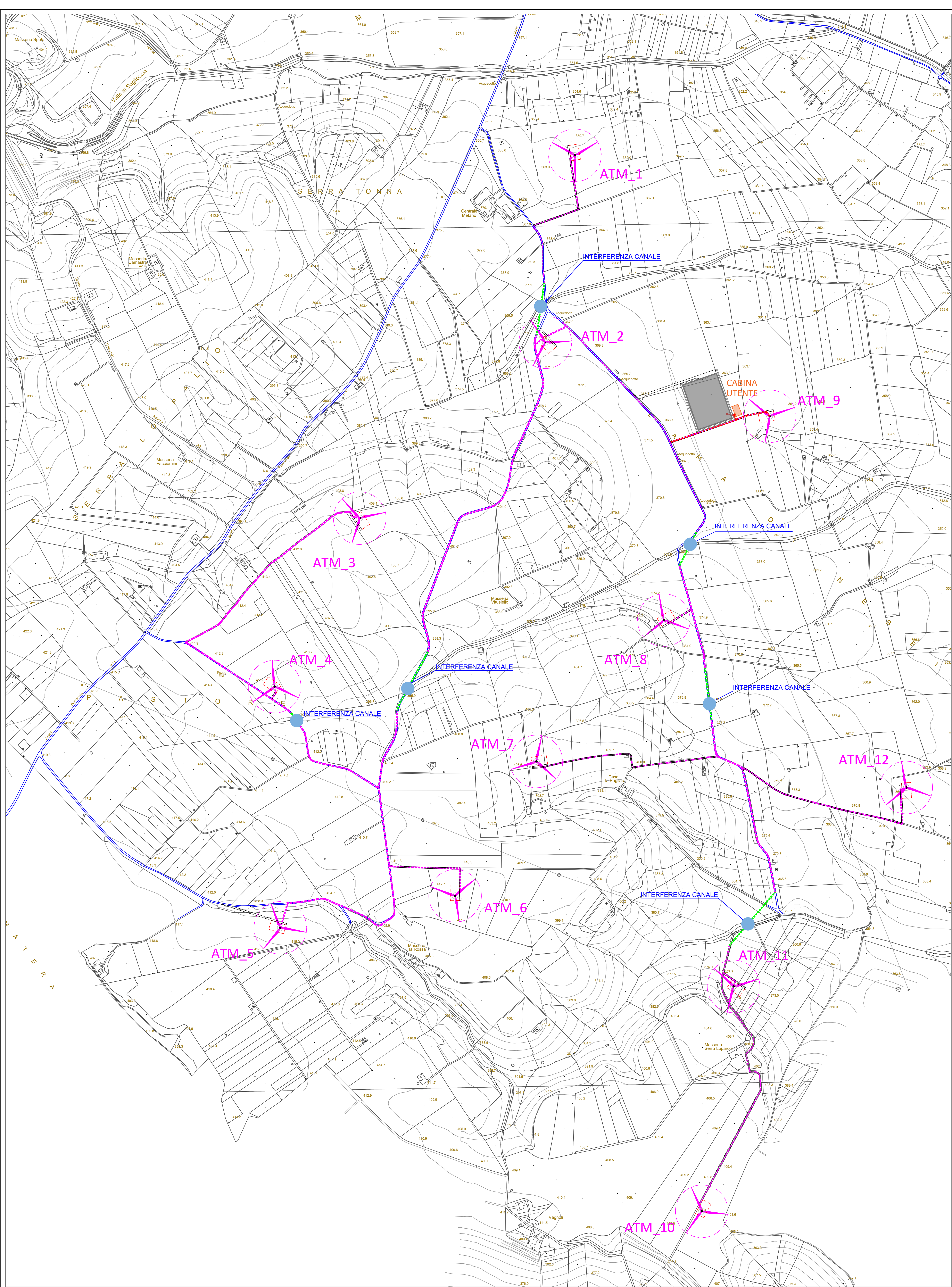


Legenda

-  Aerogeneratore
-  Piazzola Definitiva
-  Viabilità Esistente
-  Viabilità di esercizio
-  Elettrodotto interrato
Interno al Parco Eolico
-  Elettrodotto interrato
in T.O.C.
-  Elettrodotto interrato
Esterno al Parco Eolico
-  Interferenze Cavidotto Mt
con Canali



Wpd Altia S.r.l.
Corso Italia n.83 - 00198 ROMA

**PROGETTO DEFINITIVO
PER LA REALIZZAZIONE DI UN PARCO EOLICO
CON POTENZA DI 72,00 MW RICADENTE
NEL TERRITORIO COMUNE DI ALTAMURA (BA)
IN LOCALITA' "LAMA DI NEBBIA"**



Tecnico
ing. Danilo Pomponio

Collaborazioni
ing. Milena Miglionico
ing. Antonio Crisafulli
ing. Tommaso Mancini
ing. Giovanna Scuderi
ing. Dionisio Staffieri
ing. Giuseppe Federico Zingarelli

Responsabile commessa
ing. Danilo Pomponio

TAVOLA	TITOLO	COMMESSA	TIPOLOGIA
E07	Planimetria interferenze cavidotto MT	20123	D
REVISIONE		CODICE ELABORATO DW20123D-E07	
01		SOSTITUISCE	SOSTITUITO DA
FOGLIO		CODICE ELABORATO	CODICE ELABORATO
1/1		NOME FILE	SCALA
REV	DATA	MODIFICA	DISEGNATO
00	15/03/2021	Emissione	Zingarelli
01	26/08/2022	Revisione Ubicazione Stazione elettrica Tema e Cabina Utente	Miglionico
02			Pomponio
03			
04			
05			