1 Stralcio planimetrico su base CTR - Piano quotato della Stazione elettrica

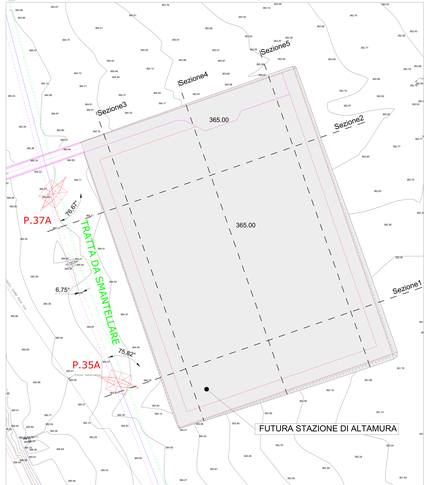

Rapp. 1 : 500

Sezioni longitudinali e trasversali del piano di stazione

Rapp. 1 : 500

Inquadramento planimetrico base ortofoto

Rapp. 1 : 1000

2 Stralcio planimetrico su base CTR - Strada di accesso alla Stazione elettrica

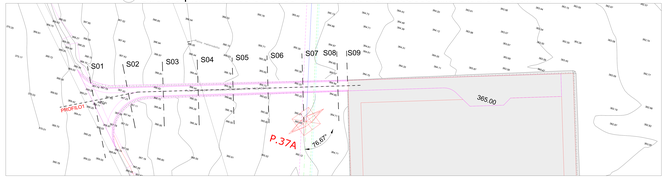

Sezioni trasversali della strada di accesso alla Stazione elettrica

PROFILO1

Caratteristiche Tracciato di Progetto
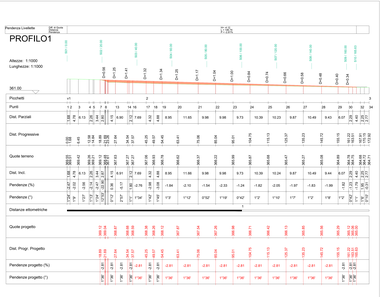
Quota Monte	369.12
Quota Valle	365.00
Lungh. Proiezione	146.74
Lungh. Sviluppo	146.80
Dislivello	4.12
Pendenza Minima	-2.81 %
Pendenza Massima	-2.81 %
Pendenza Media	2.81 %