PLANIMETRIA scala 1:100

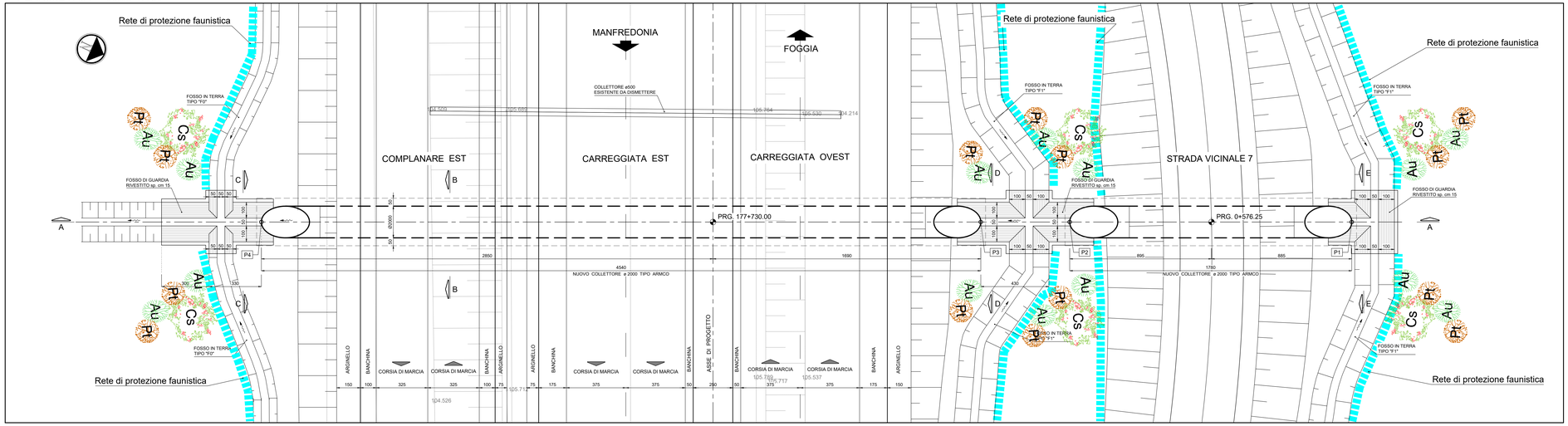

SEZIONE LONGITUDINALE A - A scala 1:100

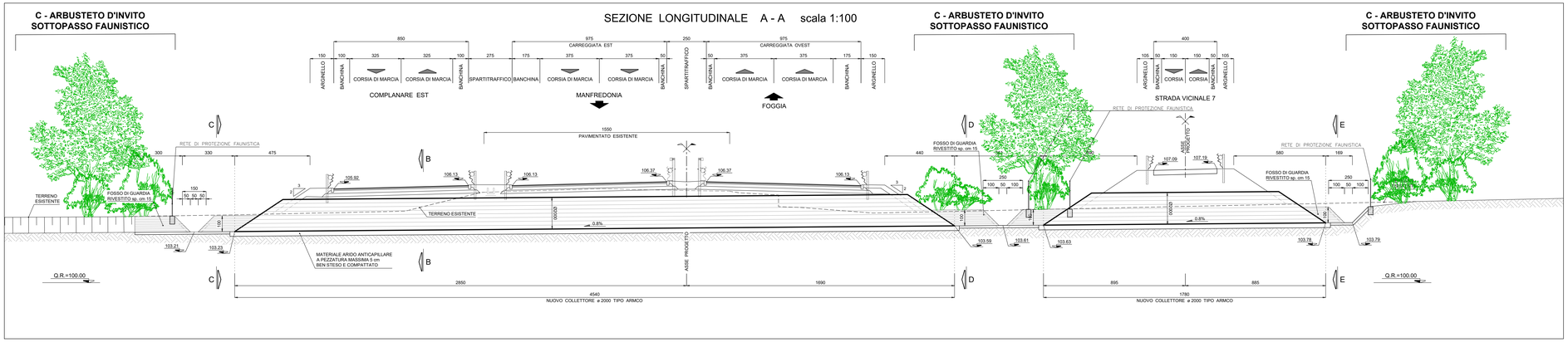

NOTA :
PER LE PRESCRIZIONI VEDI RELAZIONE SUGLI INTERVENTI DI INSERIMENTO PAESAGGISTICO AMBIENTALE

PROSPETTO C - C scala 1:50

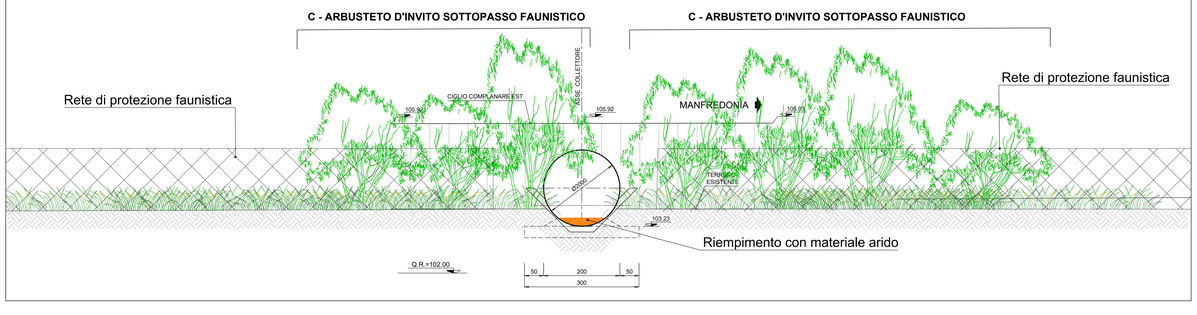

TIPOLOGIA SOTTOPASSI FAUNISTICI
Arbusteto di invito

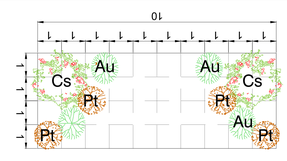

ARBUSTI	(n. 10 piante ogni 40 mq)		UTILIZZO
Au	Corbezzolo	*Arbutus unedo*	40%
Pt	Lentisco	*Pistacia lentiscus*	40%
Cs	Ginestra dei carbonai	*Cytisus scoparius*	40%

Sanas GRUPPO FS ITALIANE — *Struttura Territoriale Puglia*

S.S. 89 "GARGANICA"
LAVORI DI REALIZZAZIONE DELLA VIABILITA' DI SAN GIOVANNI ROTONDO E REALIZZAZIONE DELL'ASTA DI COLLEGAMENTO DA SAN GIOVANNI ROTONDO AL CAPOLUOGO DAUNO

1° stralcio - Manfredonia (km 172+000) - Aeroporto militare di Amendola (km 186+000)

PROGETTO ESECUTIVO — COD. BA28

PROGETTAZIONE: A.T.I.: S.T.E. - ROCKSOIL - EDIN - KARRER - SETIN

RESPONSABILE INTEGRAZIONE PRESTAZIONI SPECIALISTICHE
Ing. Francesco M. LA CAMERA — Francesco Maria La Camera 08.09.2022 08:52:16 GMT+01:00

IL PROGETTISTA E COORDINATORE DELLA SICUREZZA IN FASE DI PROGETTAZIONE
Ing. Francesco M. LA CAMERA — Francesco Maria La Camera 08.09.2022 08:52:16 GMT+01:00

IL GEOLOGO
Dott. Geol. Fiorenza PENNINO

IL RESPONSABILE DEL PROCEDIMENTO
Ing. Rocco LAPENTA

GRUPPO DI PROGETTAZIONE
S.T.E. S.r.l. — Structure and Transport Engineering — Direttore Tecnico Ing. E. Moroni
ROCKSOIL S.p.A. — Direttore Tecnico Ing. G. Casoni
E.D.IN. s.r.l. Società di Ingegneria — Direttore Tecnico Ing. G. Grimaldi
Prof. Arch. F. KARRER — KARRER FRANCESCO 08.09.2022 08:52:52 GMT+01:00
SETIN srl Servizi Tecnici Infrastrutture — Direttore Tecnico Ing. C. Muller

INTERVENTI DI INSERIMENTO PAESAGGISTICO E AMBIENTALE
Interventi per sottopassi faunistici

CODICE PROGETTO (PROGETTO / LIV. PROG. / ANNO)	NOME FILE	REVISIONE	SCALA:
STBA00 2S E 21	T00_IA00_AMB_DI01_A — CODICE ELAB. T00IA00AMBDI01	A	VARIE

REV.	DESCRIZIONE	DATA	REDATTO	VERIFICATO	APPROVATO
A	EMISSIONE	Maggio 2022	SC	AO	FK