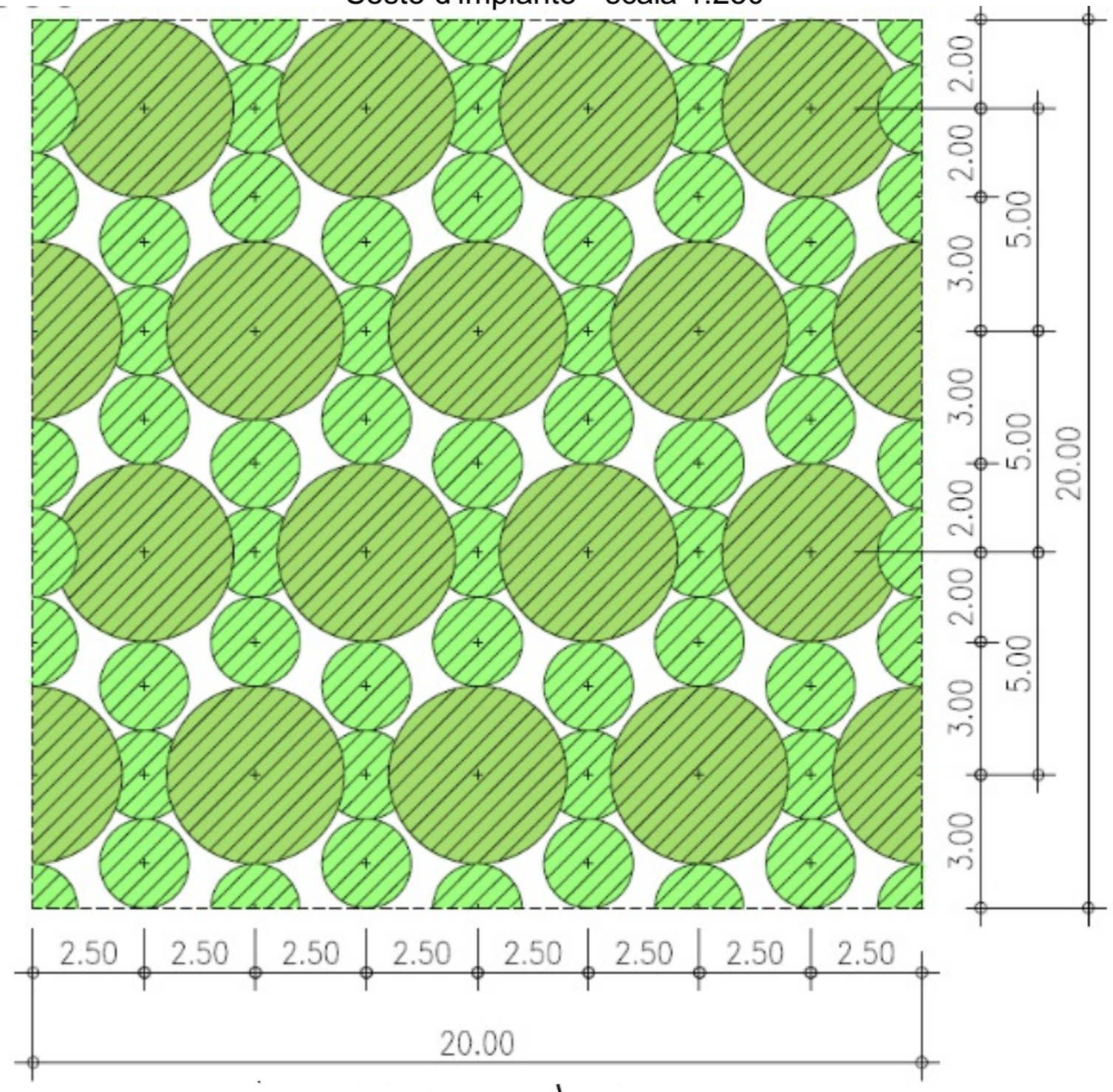




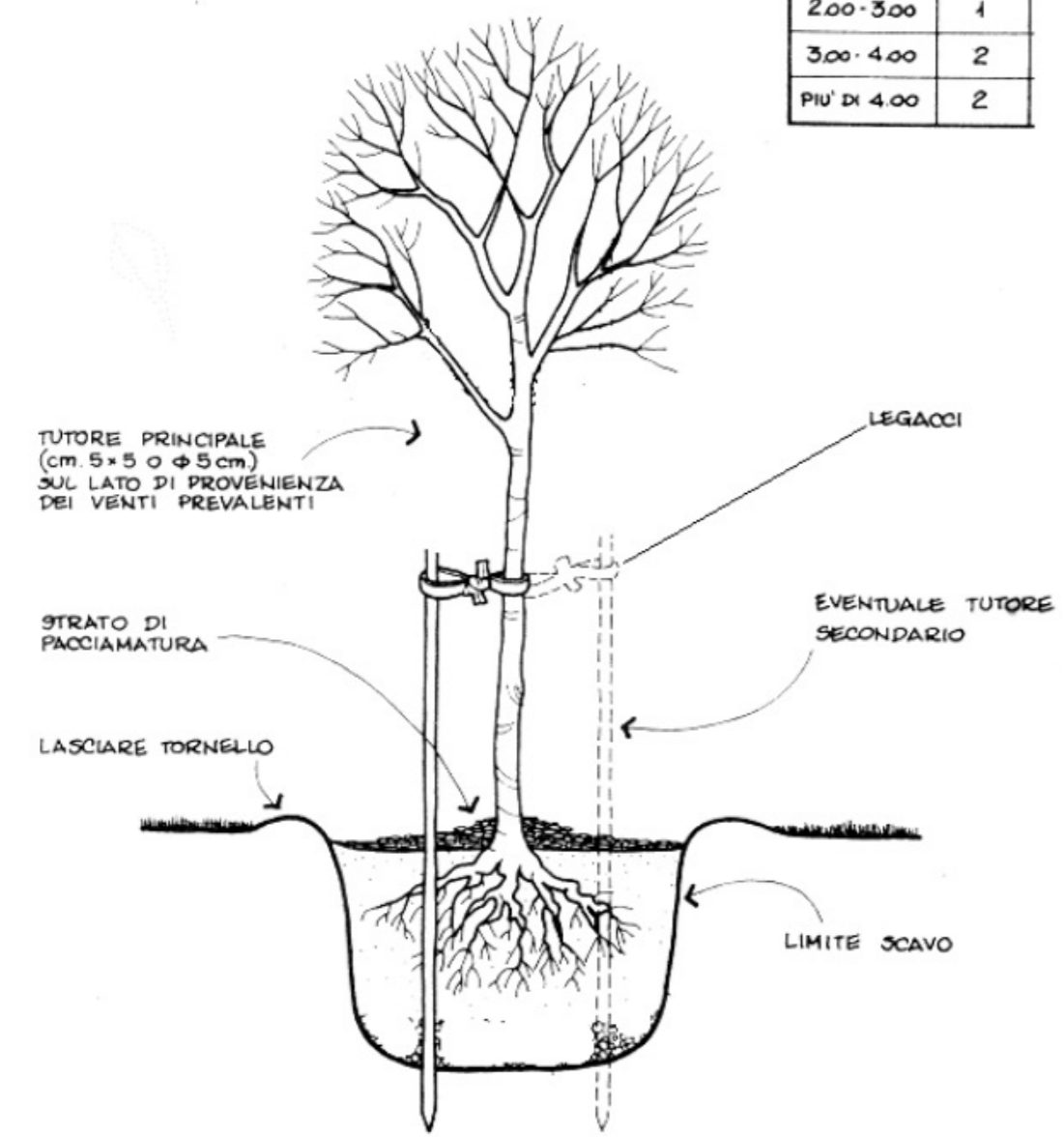
- Legenda**
- Elementi di progetto**
- Progetto autorizzato**
- Sostegni**
- Demolizione (220kV ST)
- Tracciato**
- A) Realizzazione nuovo elettrodotto aereo 380kV DT
 - - - A) Demolizione elettrodotto aereo esistente a 220kV ST
 - Area del Microcantiere
- Aree Protette**
(fonte: Geoportale Regione Lombardia)
- Parchi Regionali
- Carta Forestale**
- Altre formazioni particolari
 - Robinieti puri o misti
- Base cartografica**
- Limiti amministrativi comunali (fonte: ISTAT 2020)
- Ortofoto 2021 (fonte: Google Satellite)**

Sesto d'impianto - scala 1:250

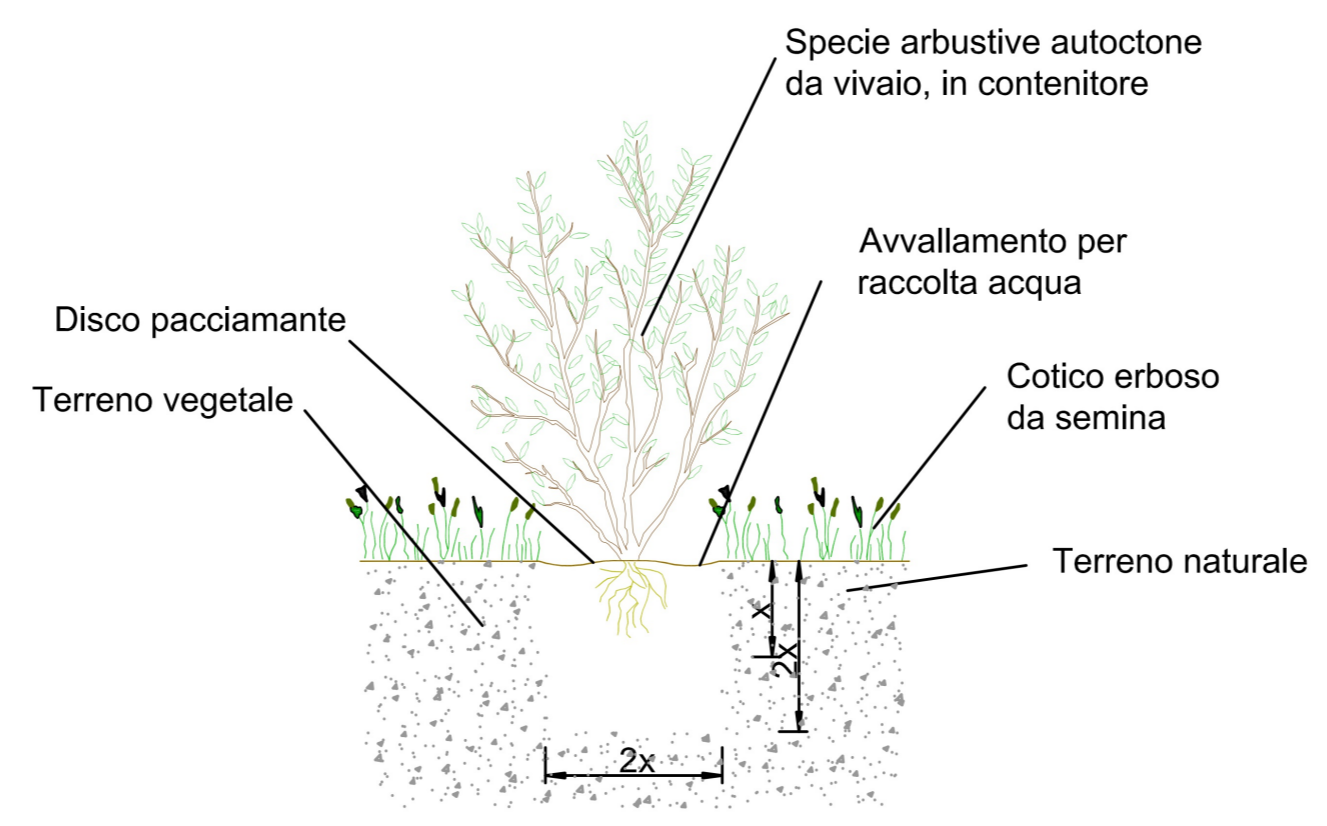


Sezione Tipo: Ancoraggio delle piante arboree

h ALBERO (m)	N. TUTORI
FINO A 1.00	0
1.00 - 2.00	1
2.00 - 3.00	1
3.00 - 4.00	2
PIU' DI 4.00	2



Sezione Tipo: Messa a dimora di specie arbustive



ESTERNO		DATA		OGGETTO DELLA REVISIONE		ESAMINATO		ACCETTATO	
00	20/08/2021	Prima emissione				L. Moiana SVP-ATS	N. Rivabene SVP-ATS		

NUMERO E DATA ORDINE: 3000068968 / 08.04.2019
 MOTIVO DELL'INVIO: PER ACCETTAZIONE PER INFORMAZIONE

CODIFICA ELABORATO		TIPOLOGIA ELABORATO	
DEBR11002D2249427		Cartografia Sistema di Riferimento EPSG:32632	
TITOLO ELABORATO		PROGETTO	
RIQUALIFICAZIONE A 380 kV DELL'ELETTRODOTTO AEREO "CASSANO-RIC. OVEST BRESCIA" NELLA TRATTA COMPRESA TRA LE CITTÀ DI CASSANO D'ADDA E CHIARI ED OPERE CONNESSE		TE-BR-11-002	

NOME FILE	SCALA CAD	FORMATO	SCALA	FOGLIO
C19-006146 - RELOM-08-19-27.qgz	1 unità = 1m	A2	1:1.000	1 di 1

Questo documento contiene informazioni di proprietà Terna S.p.A. e deve essere utilizzato esclusivamente dal destinatario in relazione alle finalità per le quali è stato ricevuto. E' vietata qualsiasi forma di riproduzione o di divulgazione senza l'esplicito consenso di Terna S.p.A.
 This document contains information proprietary to Terna S.p.A. and it will have to be used exclusively for the purposes for which it has been furnished. Whichever shape of spreading or reproduction without the written permission of Terna S.p.A. is prohib.