



COMUNE DI TROIA

PROVINCIA DI FOGGIA



COMUNE DI ORSARA DI PUGLIA

PROVINCIA DI FOGGIA

Progetto per la costruzione di un impianto di produzione di energia elettrica da fonte eolica di 6 aerogeneratori con potenza di 36 MW e opere di connessione alla RTN, sito nei comuni di Troia (FG) e Orsara di Puglia (FG), in località "Cancarro"

PROGETTO DEFINITIVO

Relazione compatibilità al Piano di Tutela delle Acque

COD. ID.				
Livello prog.	Tipo documentazione	N. elaborato	Data	Scala
PD	Definitiva	4.3.7.1	07/2022	

Nome file	
-----------	--

REVISIONI					
REV.	DATA	DESCRIZIONE	ESEGUITO	VERIFICATO	APPROVATO
00	LUGLIO 2022	PRIMA EMISSIONE	GIACCHI	MAGNOTTA	MAGNOTTA

COMMITTENTE:



Italgen S.p.A

Via Kennedy,37
24020 Villa di Serio (BG), Italia
P.IVA 02605580162

PROGETTAZIONE:



MAXIMA INGEGNERIA S.R.L.

via Marco Partipilo n.48 - 70124 BARI
pec: gpsd@pec.it
P.IVA: 06948690729

RELAZIONE DI COMPATIBILITÀ AL PIANO DI TUTELA DELLE ACQUE

INDICE

1	PREMESSA	2
2	NORMATIVA DI RIFERIMENTO.....	2
3	IL PIANO DI TUTELA DELLE ACQUE DELLA REGIONE PUGLIA.....	2
4	LOCALIZZAZIONE DELL'INTERVENTO	5

1 PREMESSA

La presente relazione è stata redatta al fine di verificare la compatibilità al Piano di Tutela delle Acque del parco eolico in progetto costituito da 6 aerogeneratori con potenza complessiva di 36 MW e delle relative opere di connessione alla stazione RTN con sezione di raccolta 36 kV e trasformazioni 150/36 kV ubicata nei comuni di Troia e Orsara di Puglia, in provincia di Foggia (FG), in località "Cancarro".

2 NORMATIVA DI RIFERIMENTO

Lo studio è stato realizzato in conformità a quanto previsto dalla vigente normativa, di seguito elencata:

- D.G.R. n. 3029 del 30/12/2010 – “Approvazione della disciplina del procedimento unico di autorizzazione alla realizzazione ed all’esercizio di impianti di produzione di energia elettrica” – con particolare riferimento all’art. 2 “Presentazione e contenuti della domanda per l’Autorizzazione Unica”, comma 2.2, lettera f);
- D. D. Servizio Energia n. 1 del 03/01/2011 – “Autorizzazione Unica ai sensi dell’art. 12 del D. Lgs 387/2003 – D.G.R. n. 3029 del 30.12.2010 – Approvazione delle “Istruzioni Tecniche per la informatizzazione della documentazione a corredo dell’Autorizzazione Unica” e delle “Linee Guida Procedura Telematica”.”;
- Piano di Tutela delle Acque della Regione Puglia (P.T.A.), adottato con D.G.R. n. 883/2007 e approvato ai sensi dell’art. 121 del D. Lgs 152/2006 con Deliberazione del Consiglio Regionale della Puglia n. 230 del 20/10/2009;
- Proposta di Aggiornamento 2015-2021 del Piano di Tutela delle Acque della Regione Puglia, adottata con DGR n. 1333 del 16/07/2019. Con tale proposta di aggiornamento sono state approvate le norme tecniche di attuazione del piano.


3 IL PIANO DI TUTELA DELLE ACQUE DELLA REGIONE PUGLIA

Il Piano di Tutela delle Acque è individuato dal D.Lgs. 152/2006, Parte Terza, Sezione II, recante norme in materia di “Tutela delle acque dall’inquinamento”, quale strumento prioritario per il raggiungimento e il mantenimento degli obiettivi di qualità ambientale per i corpi idrici significativi superficiali e sotterranei e degli obiettivi di qualità per specifica destinazione, nonché della tutela qualitativa e quantitativa del sistema idrico.

Esso si configura come strumento di pianificazione regionale, di fatto sostitutivo dei vecchi “Piani di risanamento” previsti dalla Legge 319/76, e rappresenta un piano stralcio di settore del Piano di Bacino, elaborato e adottato dalle Regioni ma comunque sottoposto al parere vincolante delle Autorità di Bacino, ai sensi dell’ex articolo 17 della L.183/1989 “Norme per il riassetto organizzativo e funzionale della difesa del suolo”, abrogato e sostituito dall’art. 65 della Parte Terza, Sezione I, “Norme in materia di difesa del suolo e lotta alla desertificazione”, del D.Lgs 152/06.

Nella gerarchia della pianificazione regionale, quindi, il Piano di Tutela delle acque si colloca come uno strumento sovraordinato di carattere regionale le cui disposizioni hanno carattere immediatamente vincolante per le amministrazioni e gli enti pubblici, nonché per i soggetti privati, ove trattasi di prescrizioni dichiarate di tale efficacia dal piano stesso.

Gli obiettivi, i contenuti e gli strumenti previsti per il Piano di Tutela vengono specificati all’interno dello stesso D.Lgs. 152/06, con cui è stata “revisionata” gran parte della normativa di carattere generale per la tutela dell’ambiente, abrogandola e sostituendola. Il decreto recepisce la direttiva 2000/60/CE, che istituisce un quadro per l’azione comunitaria in materia di acque e i cui obiettivi principali si inseriscono nel sistema più complesso della politica ambientale dell’Unione

	Progetto per la costruzione di un impianto di produzione di energia elettrica da fonte eolica costituita da 6 aerogeneratori con potenza complessiva di 36 MW e opere di connessione alla RTN, sito nel Comune di Troia (FG) e Orsara di Puglia (FG) in località "Cancarro"	Marzo 2022
---	---	------------

Europea, che deve contribuire a perseguire la salvaguardia, la tutela e il miglioramento della qualità ambientale e allo stesso tempo l'utilizzazione accorta e razionale delle risorse naturali.

Per quanto concerne gli obiettivi di qualità che il Piano di Tutela è chiamato a perseguire, il D.Lgs. 152/06 individua gli obiettivi minimi di qualità ambientale per i corpi idrici significativi e gli obiettivi di qualità per specifica destinazione, da raggiungere entro il 22 dicembre 2015, così schematicamente sintetizzabili:

- Mantenimento o raggiungimento, per i corpi idrici significativi superficiali e sotterranei, dell'obiettivo di qualità ambientale corrispondente allo stato di "buono" come definito nell'Allegato 1 alla Parte Terza del suddetto decreto;
- Mantenimento, ove già esistente, dello stato di qualità ambientale "elevato" come definito nell'Allegato 1 alla Parte Terza del suddetto decreto;
- Mantenimento o raggiungimento, per i corpi idrici a specifica destinazione, degli obiettivi di qualità per specifica destinazione di cui all'Allegato 2 alla Parte Terza del suddetto decreto, salvo i termini di adempimento previsti dalla normativa previgente.

Tali obiettivi, sono elevabili da parte delle singole Regioni in relazione a valutazioni specifiche.

- Siano attuate le misure necessarie ad invertire le tendenze significative all'aumento della concentrazione di qualsiasi inquinante di origine antropica.


È importante notare come gli obiettivi di qualità ambientale sono definiti in relazione allo scostamento dallo stato di qualità proprio della condizione indisturbata, nella quale non sono presenti, o sono molto limitate, le alterazioni dei valori dei parametri idromorfologici, chimico-fisici e biologici dovute a pressioni antropiche. In tal modo, la normativa vigente afferma un concetto di qualità ambientale ben più ampio degli obiettivi di "controllo puntuale allo scarico di parametri per lo più chimico-fisici", che caratterizzava la legge 319/76. Solo dal confronto tra lo stato attuale e quello obiettivo e da un'attenta analisi delle relazioni tra pressioni/impatti e possibili risposte sarà, quindi, possibile definire le misure di tutela atte a conseguire gli obiettivi nel periodo prefissato dalle norme. Nella costruzione di un Piano di Tutela risulta, pertanto, indispensabile e prioritaria la definizione e caratterizzazione dei corpi idrici. Sarà, infatti, sulla base di queste azioni che sarà possibile analizzare le pressioni significative e i loro impatti e definire lo stato di qualità attuale del corpo idrico, nonché le condizioni di riferimento per gli obiettivi di qualità.

Utile per comprendere le innovazioni introdotte con il Piano di Tutela, come voluto dal D.Lgs. 152/06, è anche l'integrazione del concetto di tutela qualitativa con quello di tutela quantitativa delle risorse idriche.

Nello stesso decreto, infatti, è introdotto il concetto di "tutela integrata" delle risorse idriche, come tutela sinergica degli aspetti qualitativi e quantitativi, meglio specificato all'art. 95, comma 1, laddove si afferma che "la tutela quantitativa della risorsa concorre al raggiungimento degli obiettivi di qualità attraverso una pianificazione delle utilizzazioni delle acque volta ad evitare ripercussioni sulla qualità delle stesse ed a consentire un consumo idrico sostenibile".

Utile strumento di tale forma di tutela quantitativa è individuato, all'interno dello stesso decreto, nell'uso del bilancio idrico, assunto quale criterio di pianificazione degli usi della risorsa, in base al quale valutare le domande di autorizzazione di concessioni di derivazioni e le compatibilità tra derivazioni in atto, obiettivi di qualità e mantenimento del minimo deflusso vitale (articolo 95 comma 2).

Se, come detto, il Piano di Tutela delle Acque rappresenta lo strumento per il raggiungimento e il mantenimento degli obiettivi di qualità ambientale per i corpi idrici significativi superficiali e sotterranei e degli obiettivi di qualità per specifica destinazione, nonché della tutela qualitativa e quantitativa del sistema idrico, i suoi contenuti sono efficacemente riassunti

	Progetto per la costruzione di un impianto di produzione di energia elettrica da fonte eolica costituita da 6 aerogeneratori con potenza complessiva di 36 MW e opere di connessione alla RTN, sito nel Comune di Troia (FG) e Orsara di Puglia (FG) in località "Cancarro"	Marzo 2022
---	---	------------

dalla Parte Terza, sezione II "Tutela delle acque dall'inquinamento", dello stesso D.Lgs. 152/06 (articolo 121), laddove si dice che il Piano di Tutela debba contenere:

- I risultati dell'attività conoscitiva;
- L'individuazione degli obiettivi di qualità ambientale e per specifica destinazione;
- L'elenco dei corpi idrici a specifica destinazione e delle aree richiedenti specifiche misure di prevenzione dall'inquinamento e di risanamento;
- Le misure di tutela qualitative e quantitative tra loro integrate e coordinate per bacino idrografico;
- L'indicazione della cadenza temporale degli interventi e delle relative priorità;
- Il programma di verifica dell'efficacia degli interventi previsti;
- Gli interventi di bonifica dei corpi idrici;
- L'analisi economica di cui all'Allegato 10 alla Parte Terza del suddetto decreto e le misure previste al fine di dare attuazione alle disposizioni di cui all'art. 119 concernenti il recupero dei costi dei servizi idrici;
- Le risorse finanziarie previste a legislazione vigente.

Ai contenuti dinanzi elencati si aggiungono le specifiche indicate nella parte B dell'Allegato 4 alla Parte Terza del D.Lgs 152/06.

Strumento essenziale in questo processo è il monitoraggio, individuato sia dalla normativa comunitaria che da quella nazionale come strumento fondamentale di raccolta e sistematizzazione di conoscenze dinamiche del territorio.

L'articolazione del Piano di Tutela della regione Puglia ha evidenziato una particolare condizione quali-quantitativa dei corpi idrici, in particolare di quelli sotterranei; se a tale situazione si aggiunge la carenza informativa, determinata dalla frammentazione temporale e dalla incompletezza dei dati disponibili, emerge la necessità di dare alle attività di monitoraggio il significato di strumento e misura prioritaria di intervento. Questo nell'ottica di pervenire alla caratterizzazione dei corpi idrici ed alla successiva definizione degli obiettivi di qualità ambientale, in armonia con le normative vigenti.

La redazione del Piano di Tutela delle Acque della regione Puglia costituisce il più recente atto di riorganizzazione e innovazione delle conoscenze e degli strumenti per la tutela delle risorse idriche nel territorio regionale, che in Puglia hanno trovato una prima sistemazione con la redazione del Piano di Risanamento delle Acque del 1983. Le profonde modificazioni introdotte nel quadro normativo di settore hanno, infatti, richiesto ingenti sforzi di revisione degli strumenti di pianificazione e dei regolamenti vigenti in Puglia. Tali sforzi hanno assunto particolarità significative nel nostro contesto regionale, in relazione anche all'eccezionalità della situazione di emergenza socio-economico-ambientale in generale e idrica in particolare, che lo caratterizza. A tale riguardo si elencano schematicamente i provvedimenti di legge susseguitisi in relazione al citato stato di compromissione della situazione socio-economico-ambientale:

- 08/11/1994: Dichiarazione dello stato di Emergenza socio-economico-ambientale per la Puglia;
- O.P.C.M. 11.04.2001: Dichiarazione dello stato di Emergenza in relazione alla grave crisi idrica per la Puglia nel periodo 2000-2001;
- D.P.C.M. 21.12.2001: Proroga dello stato di emergenza nel settore dei rifiuti urbani, bonifica e risanamento ambientale dei suoli e delle falde e dei sedimenti inquinati;
- O.M.I. 3184 del 22.03.2002: Disposizioni urgenti per fronteggiare l'emergenza.

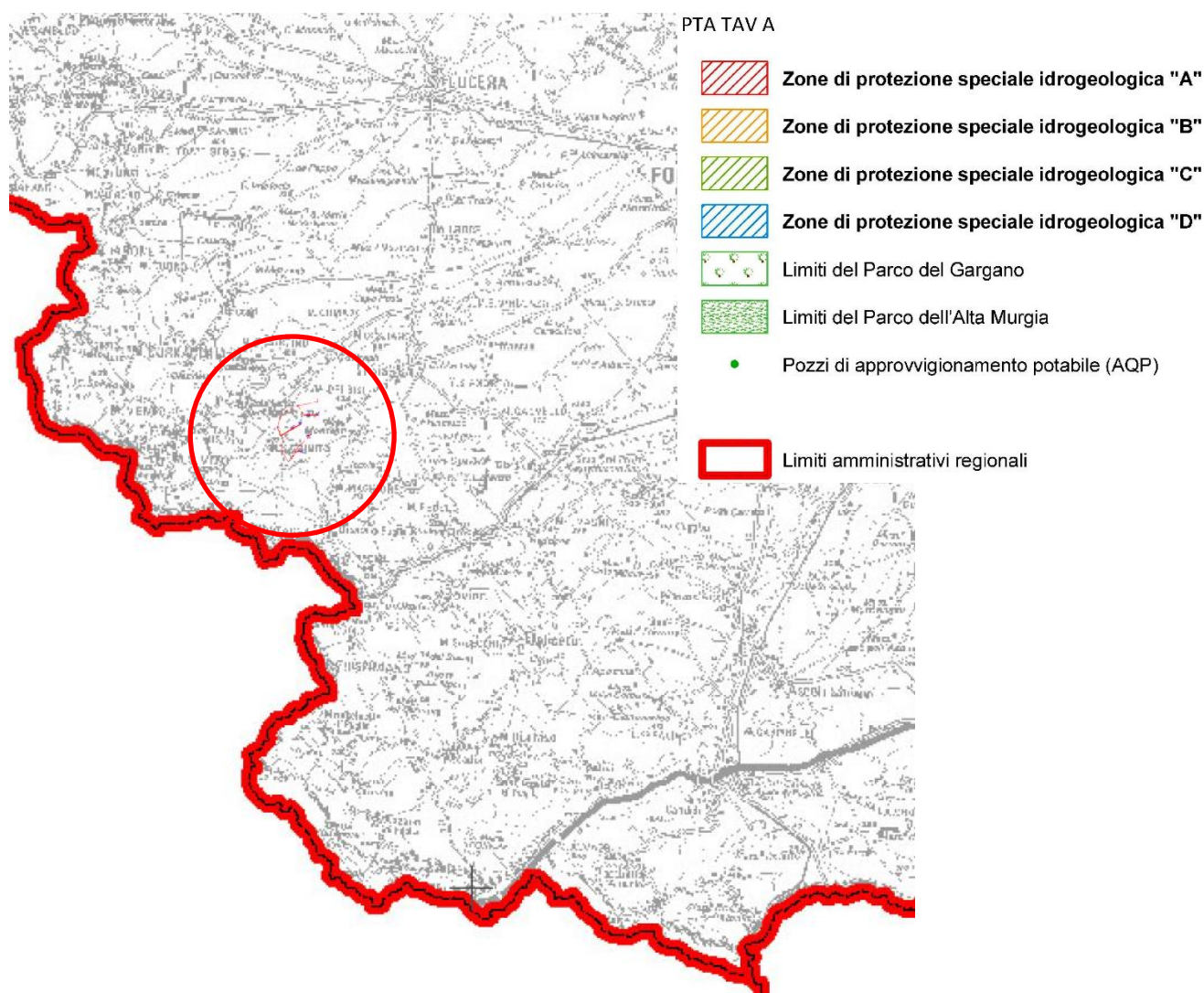
La redazione del Piano di Tutela delle Acque della Regione Puglia, pertanto, ha rappresentato un impegno estremamente complesso e delicato, dal momento che esso si proponeva di declinare, all'interno di una situazione già fortemente

compromessa dal punto di vista ambientale e caratterizzata da carenze di lunga data, obiettivi estremamente ambiziosi e abbastanza innovativi nel contesto di azione regionale. Per questo la sua redazione è stata preceduta dalla redazione di una serie di altri strumenti, vuoi a stralcio del Piano di Tutela stesso (Piano Direttore, parte integrante del Piano di Tutela), vuoi necessari per porre fine ad una serie di situazioni di emergenza che costituivano pregiudizio per ogni intervento di tutela delle risorse idriche (Piano degli interventi urgenti nel settore fognario depurativo).

È tuttavia importante sottolineare che, indipendentemente dal difficile contesto sociopolitico in cui è maturata la sua redazione, il Piano di Tutela delle Acque è stato comunque inteso non già come semplice strumento vincolistico di settore, ma come strumento a sostegno di processi di trasformazione e di valorizzazione del territorio che sappiano coniugare esigenze di sviluppo con esigenze di tutela delle risorse idriche.

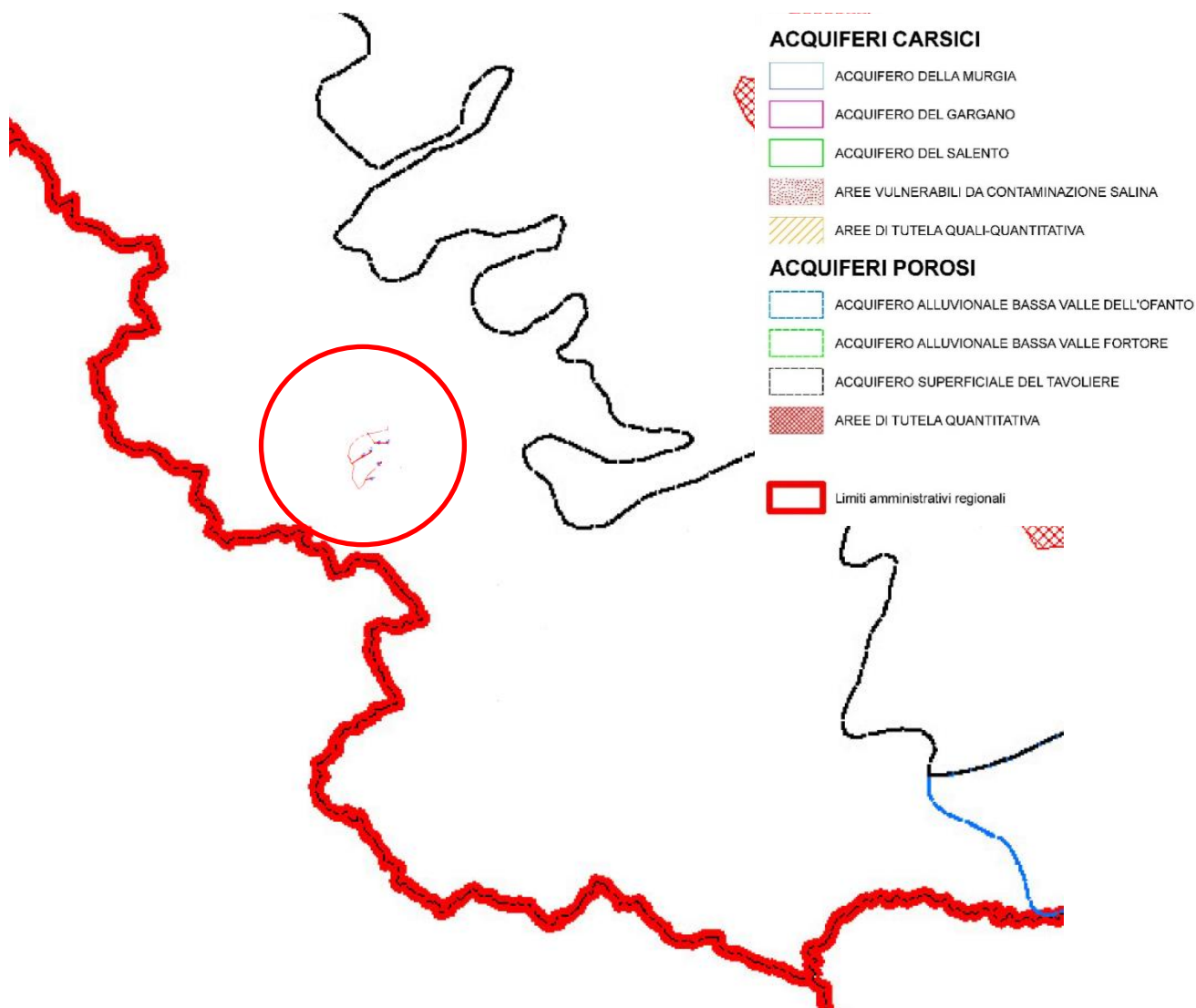
4 LOCALIZZAZIONE DELL'INTERVENTO

Dall'analisi della cartografia tecnica allegata al P.T.A. si evince che l'opera in progetto non rientra nelle perimetrazioni delle aree individuate come "Zona di protezione speciale idrologica".



Inquadramento su Piano di Tutela delle Acque – Tav. A

In riferimento alle aree vincolate soggette a tutela e/o aree vulnerabili ai sensi delle NTA del PTA, dalla Tav. B "Aree di vincolo di Uso degli Acquiferi" si evince che l'area interessata dalla realizzazione dell'impianto eolico in progetto non ricade nel dominio di nessuna delle aree di tutela e/o delle aree vulnerabili.

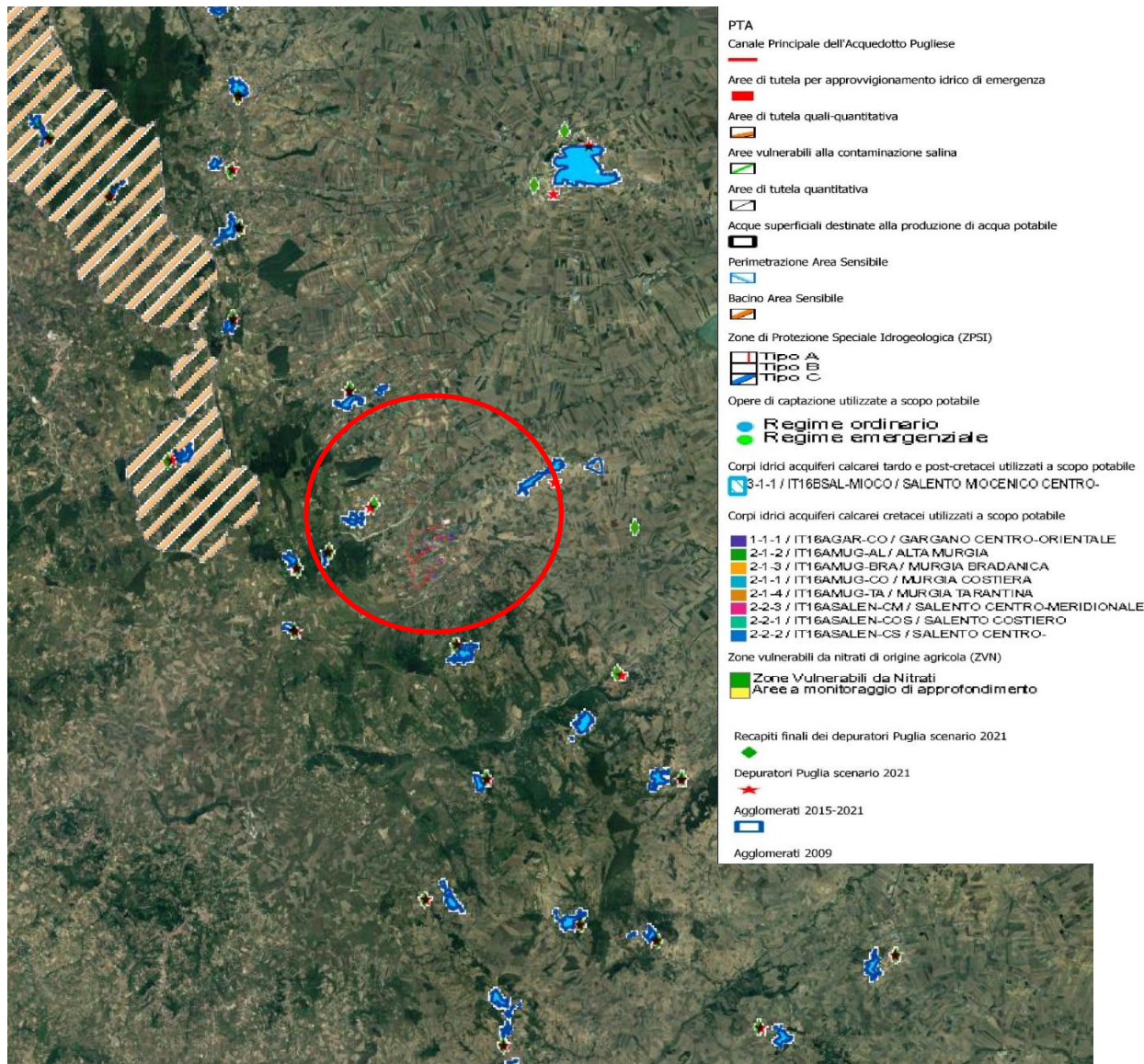


Inquadramento su Piano di Tutela delle Acque – Tav. B

Si può evidenziare che l'opera in progetto, non prevedendo la realizzazione di nuovi emungimenti né emungimenti dalla falda acquifera profonda esistente, né emissioni di sostanze chimico-fisiche che possano a qualsiasi titolo provocare danni alla copertura superficiale, alle acque superficiali, alle acque dolci profonde, risulta compatibile con le prescrizioni e le NTA del PTA della Regione Puglia.

Pertanto, le opere in progetto risultano compatibili con il PTA della Regione Puglia.

Di seguito si riporta la Proposta di Aggiornamento 2015-2021 del Piano di Tutela delle Acque della Regione Puglia, adottata con DGR n. 1333 del 16/07/2019, che conferma la compatibilità del parco eolico in oggetto con il PTA.



Inquadramento su Proposta di Piano 2015-2021 del Piano di Tutela delle Acque della Regione Puglia