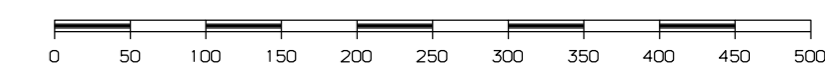





Scala 1:5.000



LEGENDA CARTA INDAGINI GEOLOGICHE

-  SONDAGGIO GEONOSTICO
-  UBICAZIONE AEROGENERATORE
-  INDAGINE SISMICA A RIFRAZIONE + INDAGINE MASW

REGIONE BASILICATA



COMUNE DI ALIANO (MT)



**PROGETTO DEFINITIVO RELATIVO ALLA REALIZZA IMPIANTO EOLICO COSTITUITO DA 6 AEROGENE DALLE RELATIVE OPERE DI CONNESSIONE ALI**

**UBICAZIONE DELLE INDAGINI GEOLOGICHE**

PROPRONENTE:



**SKI 04 s.r.l.**  
via Caradosso n.9  
Milano 20123  
P.Iva 11479190966

PROGETTO E SIA:




**ATECH srl**  
Via Caduti di Nassirya, 55  
70124- Bari (BA)  
pec: atechsrl@legalmail.it  
Ing. Alessandro Antezza

II DIRETTORE TECNICO  
Ing. Orazio Tricarico

CONSULENZA:

**Il Geologo Giuseppe Amorosi**




**SOLARITES s.r.l.**  
piazza V. Emanuele II n.14  
Ceva (CN) 12073

0	MAGGIO 2022	B.C.C	A.A. - O.T.	A.A. - O.T.	Pr
EM./REV.	DATA	REDATTO	VERIFICATO	APPROVATO	