





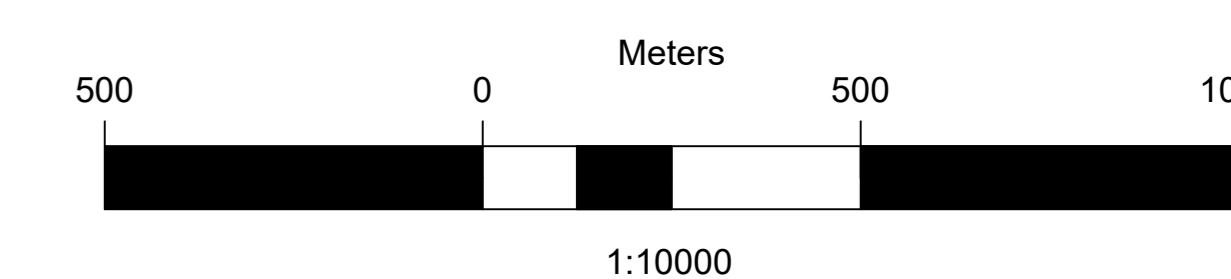


KEY MAP



LEGENDA

-  Aerogeneratori in progetto
-  Strade e piazzole in progetto
-  Cavidotti interrati 33 kV
-  Strade pubbliche afferenti all'impianto
-  Area di studio (buffer 1 km)
-  Punti di accesso all'impianto



00		2020.11.20		Prima emissione		N. Nuzzi		M. Testi		L. Lazzari		
REV.	DATE	DESCRIPTION	PREPARED	CHECKED	APPROVED							
		PROJECT: INTEGRALE RICOSTRUZIONE DELL'IMPIANTO EOLICO DI CALTAVUTURO 2										
		FILE NAME: GRE.EEC.D.73.IT.W.11633.00.016.00 - Inquadramento impianto eolico su CTR		CLASSIFICATION: PUBLIC		FORMAT: A0		SCALE: 1:10.000		SHEET: 2 di 4		
Engineering & Construction EGP VALIDATION		UTILIZATION SCOPE: BASIC DESIGN		TITLE: Inquadramento impianto eolico su CTR Stato di progetto								
VALIDATED BY:	Icolofino		EGP CODE									
VERIFIED BY:	Bellorini		GROUP:	FUNCTION:	TYPE:	SECTOR:	COUNTRY:	TCC:	PLANT:	SYSTEM:	PROGRESSIVE:	REVISION:
COORDINATORS:	GRE.EEC.D.73.IT.W.11633.00.016.00											