





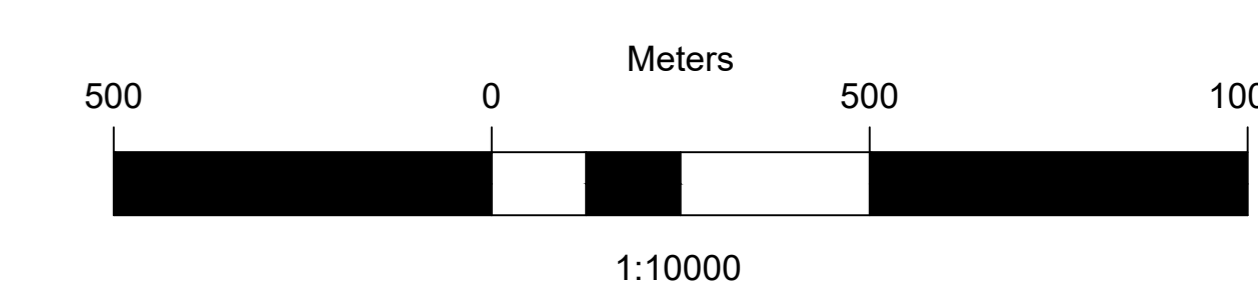


LEGENDA

-  Aerogeneratori in progetto
-  Strade e piazzole in progetto
-  Cavidotti interrati 33 kV
-  Strade pubbliche afferenti all'impianto
-  Area di studio (buffer 1 km)
-  Punti di accesso all'impianto



00		2020.11.20		Prima emissione		N. Nuvoli		M. Testi		L. Laezza			
REV.	DATE	DESCRIPTION	PREPARED	CHECKED	APPROVED								
													
FILE NAME: GRE.EEC.D.73.IT.W.11633.00.016.00 - Inquadramento impianto eolico su CTR CLASSIFICATION: PUBLIC FORMAT: A0 SCALE: 1:10.000 PLOT SCALE: 1:1 SHEET: 4 di 4 UTILIZATION SCOPE: BASIC DESIGN TITLE: Inquadramento impianto eolico su CTR Stato di fatto - Stato di progetto													
VALIDATED BY:	Icolofino			EGP CODE									
VERIFIED BY:	Belfiori			GROUP	FUNCTION	TYPE	SECTOR	COUNTRY	TCC	PLANT	SYSTEM	PROGRESSIVE	REVISION
COORDINATORS:	GRE.EEC.D.73.IT.W.11633.00.016.00												