







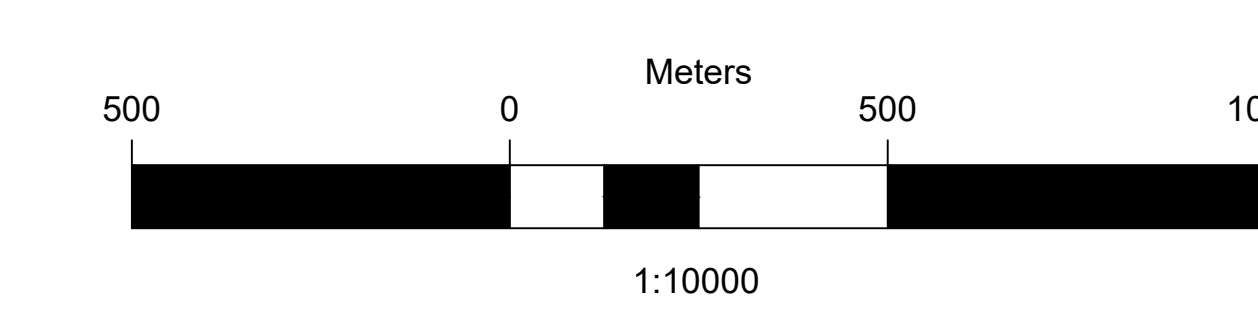




KEY MAP



LEGENDA

-  Aerogeneratori in progetto
-  Strade e piazzole in progetto
-  Cavidotti interrati 33 kV
-  Strade pubbliche afferenti all'impianto
-  Area di studio (buffer 1 km)
-  Punti di accesso all'impianto



00		2020.11.20		Prima emissione		N. Nuvoli		M. Testi		L. Lazzza			
REV.	DATE	DESCRIPTION	PREPARED	CHECKED	APPROVED								
		PROJECT: INTEGRALE RICOSTRUZIONE DELL'IMPIANTO EOLICO DI CALTAVUTURO 2											
		FILE NAME: GRE.EEC.D.73.IT.W.11633.00.011.00 - Inquadramento impianto eolico su ortofoto		CLASSIFICATION: PUBLIC		FORMAT: A0		SCALE: 1:10.000		PLOT SCALE: 1:1		SHEET: 2 di 2	
Engineering & Construction EGP VALIDATION		UTILIZATION SCOPE: BASIC DESIGN		TITLE: Inquadramento impianto eolico su CTR Stato di progetto									
VALIDATED BY: Lucifano		EGP CODE:											
VERIFIED BY: Bellorini		GROUP:		FUNCTION:		TYPE:		SECTOR:		COUNTRY:		PLANT:	
COLLABORATORS:		GRE.EEC		D73		ITW116330001100		PLANT:		SYSTEM:		PROGRESSIVE:	