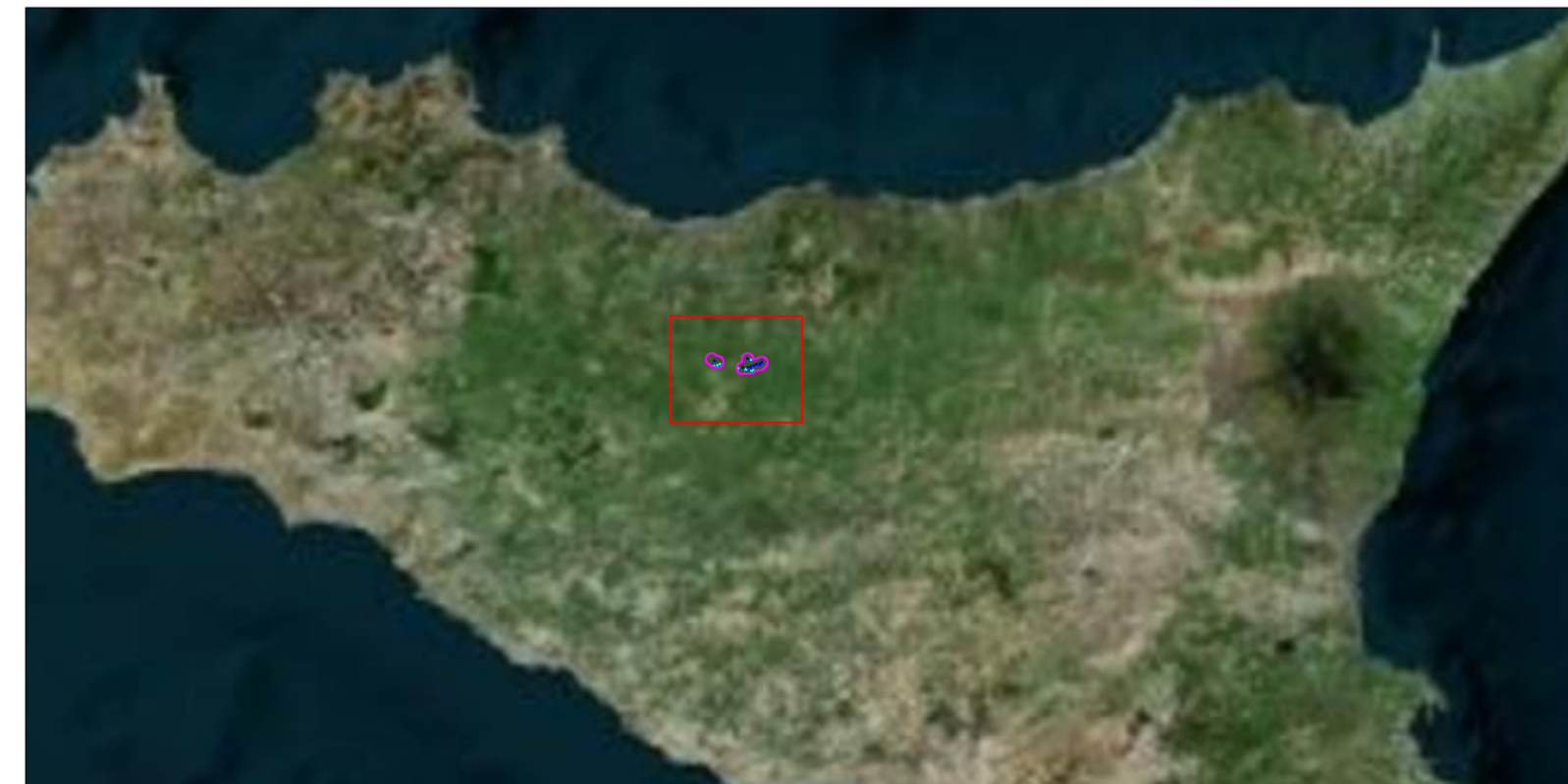







INDIVIDUAZIONE PUNTI DI CAMPIONAMENTO ACUSTICO - Scala 1:10.000

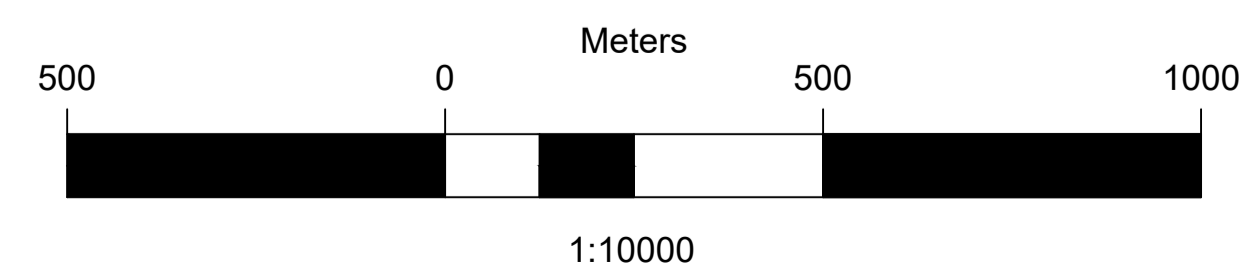


KEY MAP



LEGENDA

-  Aerogeneratori in progetto
-  Strade e piazzole in progetto
-  Punti di campionamento 24h
-  Punti di campionamento 3h
-  Area di studio (Buffer 1000 m)



REV.	DATE	DESCRIPTION	PREPARED	CHECKED	APPROVED
00	2020.07.10	Prima emissione	M. Terzi	N. Novati	L. Lavazza
PROJECT: <b>INTEGRALE RICOSTRUZIONE DELL'IMPIANTO EOLICO DI CALTAVUTURO 2</b> FILE NAME: GRE.EEC.D.73.IT.W.11633.05.003.00 - Ubicazione punti di campionamento acustico					
CLASSIFICATION: <b>PUBLIC</b>		FORMAT: <b>A1</b>	SCALE: <b>1:10.000</b>	PLOT SCALE: <b>-</b>	SHEET: <b>1 di 2</b>
UTILIZATION SCOPE: <b>BASIC DESIGN</b>			TITLE: <b>Ubicazione punti di campionamento acustico</b>		
VALIDATED BY: <b>Iacifano</b>					
VERIFIED BY: <b>Magri</b>					
COLLABORATORS: <b>Lenci</b>					
EGP CODE: <b>GREEECD73ITW116330500300</b>					

This document is property of Enel Green Power SpA. It is strictly forbidden to reproduce this document, in whole or in part, and to provide to others any related information without the previous written consent by Enel Green Power SpA.