







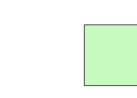


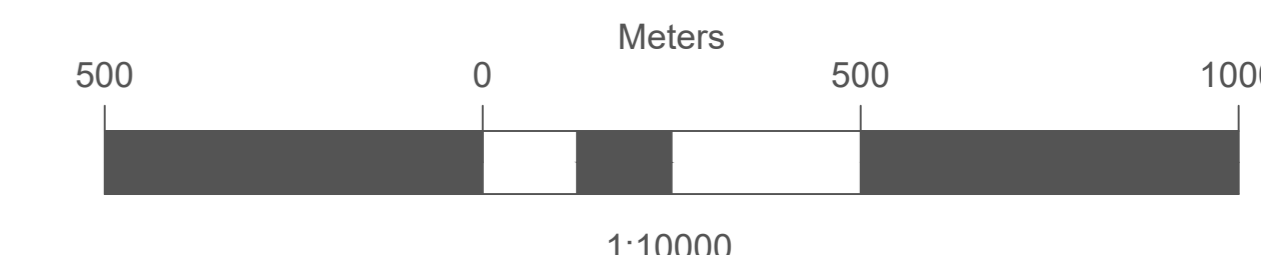






LEGENDA

-  Aerogeneratori da dismettere
-  Aerogeneratori in progetto
-  Strade e piazzole da dismettere
-  Strade e piazzole in progetto
-  Cavidotti interrati 33 kV
-  Area di studio (buffer 1 km)
-  Beni paesaggistici D.Lgs. 42 del 2004
-  Siti di attenzione geomorfologica PAI
-  Siti di attenzione al rischio idrogeologico PAI
-  Boschi CFRS L.R. 16
-  Riserve



00		2020.11.20		Prima emissione		N. Nuzzi		M. Testi		L. Lazzari	
REV.	DATE	DESCRIPTION	PREPARED	CHECKED	APPROVED						
		PROJECT: INTEGRALE RICOSTRUZIONE DELL'IMPIANTO EOLICO DI CALTAVUTURO 2									
		FILE NAME: GRE.EEC.D.73.IT.W.11633.05.004.00 - Carta delle aree non idonee eolico (DPR n.26 del 2017)	CLASSIFICATION: PUBLIC	FORMAT: A0	SCALE: 1:10.000	PLOT SCALE: 1:1	SHEET: 2 di 2				
Engineering & Construction EGP VALIDATION		UTILIZATION SCOPE: BASIC DESIGN		TITLE: Carta delle aree non idonee per l'eolico							
VALIDATED BY: Incòfano	VERIFIED BY: Magli		COLLABORATORS: Land		EGP CODE: GRE.EEC.D.73.IT.W.11633.05.004.00						