













LEGENDA

-  Aerogeneratori da dismettere
-  Aerogeneratori in progetto
-  Strade e piazzole da dismettere
-  Strade e piazzole in progetto
-  Cavidotti interrati 33 kV
-  Area vasta (buffer 10 km)
-  ZSC
-  ZPS
-  IBA



00	2020.11.20	Prima emissione	N. Nuvoli	M. Tosti	L. Laezza
REV.	DATE	DESCRIPTION	PREPARED	CHECKED	APPROVED
			PROJECT: INTEGRALE RICOSTRUZIONE DELL'IMPIANTO EOLICO DI CALTAVUTURO 2		
			FILE NAME: GRE.EEC.D.73.IT.W.11633.05.007.00 - Carta delle aree Rete Natura 2000, IBA, Ramsar		
CLASSIFICATION: PUBLIC		FORMAT: A0	SCALE: 1:50.000	PLOT SCALE: 1:1	SHEET: 1 di 1
UTILIZATION SCOPE: BASIC DESIGN			TITLE: Carta delle aree Rete Natura 2000, IBA, Ramsar		
VALIDATED BY: Isidoro			EGP CODE:		
VERIFIED BY: Magli			GROUP:	FUNCTION:	TYPE:
COLLABORATORS: Land			GRE.EEC. D73	ITW 116330500700	