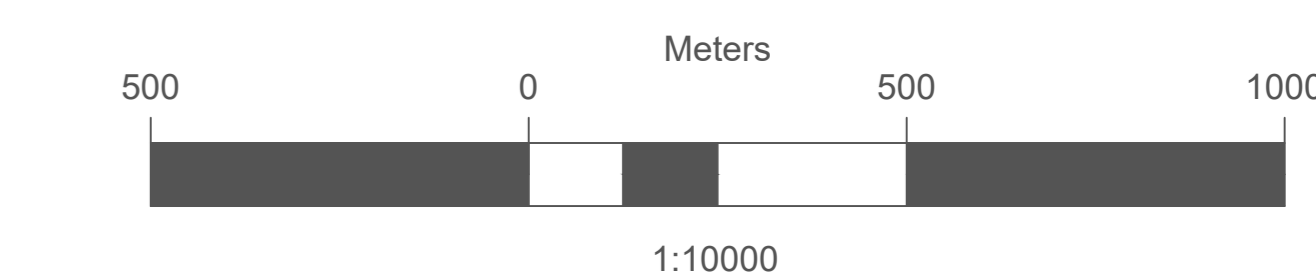






LEGENDA

-  Aerogeneratori da dismettere
-  Aerogeneratori in progetto
-  Strade e piazzole da dismettere
-  Strade e piazzole in progetto
-  Area di studio (buffer 1 km)
-  Vincolo idrogeologico



00		2020.11.20		Prima emissione		N. Nuova		M. Testa		L. Laezza	
REV.	DATE	DESCRIPTION	PREPARED	CHECKED	APPROVED						
		PROJECT: INTEGRALE RICOSTRUZIONE DELL'IMPIANTO EOLICO DI CALTAVUTURO 2									
		FILE NAME: GRE.EEC.D.73.IT.W.11633.05.011.00 - Carta del vincolo idrogeologico									
Engineering & Construction		CLASSIFICATION: PUBLIC	FORMAT: A0	SCALE: 1:10.000	PLOT SCALE: -	SHEET: 2 di 2					
EGP VALIDATION		UTILIZATION SCOPE: BASIC DESIGN		TITLE: Carta del vincolo idrogeologico							
VALIDATED BY: Iacolino	EGP CODE										
VERIFIED BY: Magi	GROUP: Land	FUNCTION: GRE.EEC	TYPE: D73	ESR: ITW116330501100	COUNTRY: IT	PLANT: -	SYSTEM: -	PROGRESSIVE: -	REVISION: -		