





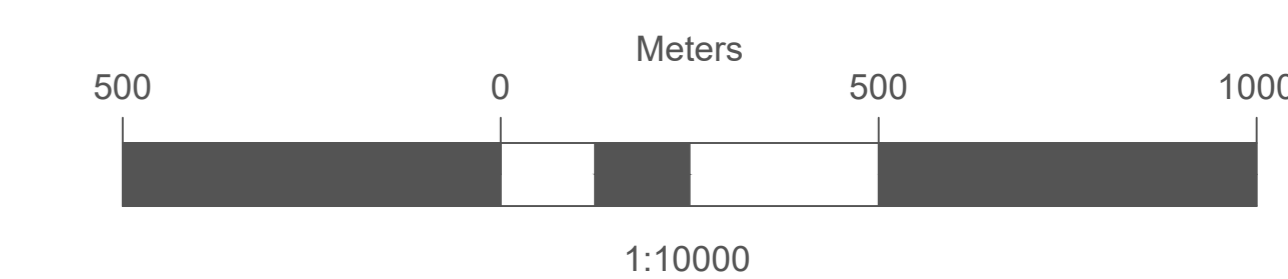




LEGENDA

-  Aerogeneratori da dismettere
-  Aerogeneratori in progetto
-  Strade e piazzole da dismettere
-  Strade e piazzole in progetto
-  Area di studio (buffer 1 km)
-  Zona 2 - Livello di pericolosità media



00		2020.11.20		Prima emissione		N. Nuvoli		M. Testa		L. Laezza	
REV.	DATE	DESCRIPTION	PREPARED	CHECKED	APPROVED	PROJECT: INTEGRALE RICOSTRUZIONE DELL'IMPIANTO EOLICO DI CALTAVUTURO 2					
		FILE NAME: GRE.EEC.D.73.IT.W.11633.05.012.00 - Carta della zonizzazione Sismica									
		CLASSIFICATION: PUBLIC		FORMAT: A0		SCALE: 1:10.000		PLOT SCALE: 1:1		SHEET: 2 di 2	
Engineering & Construction EGP VALIDATION		UTILIZATION SCOPE: BASIC DESIGN		TITLE: Carta della zonizzazione Sismica							
VALIDATED BY: Iacolino		EGP CODE:									
VERIFIED BY: Magli		GROUP: Land		FUNCTION: GRE.EEC		TYPE: D73		ORDER: ITW11		COUNTRY: 6330501200	
COLLABORATORS:		GRE.EEC.D.73.IT.W.11633.05.012.00									