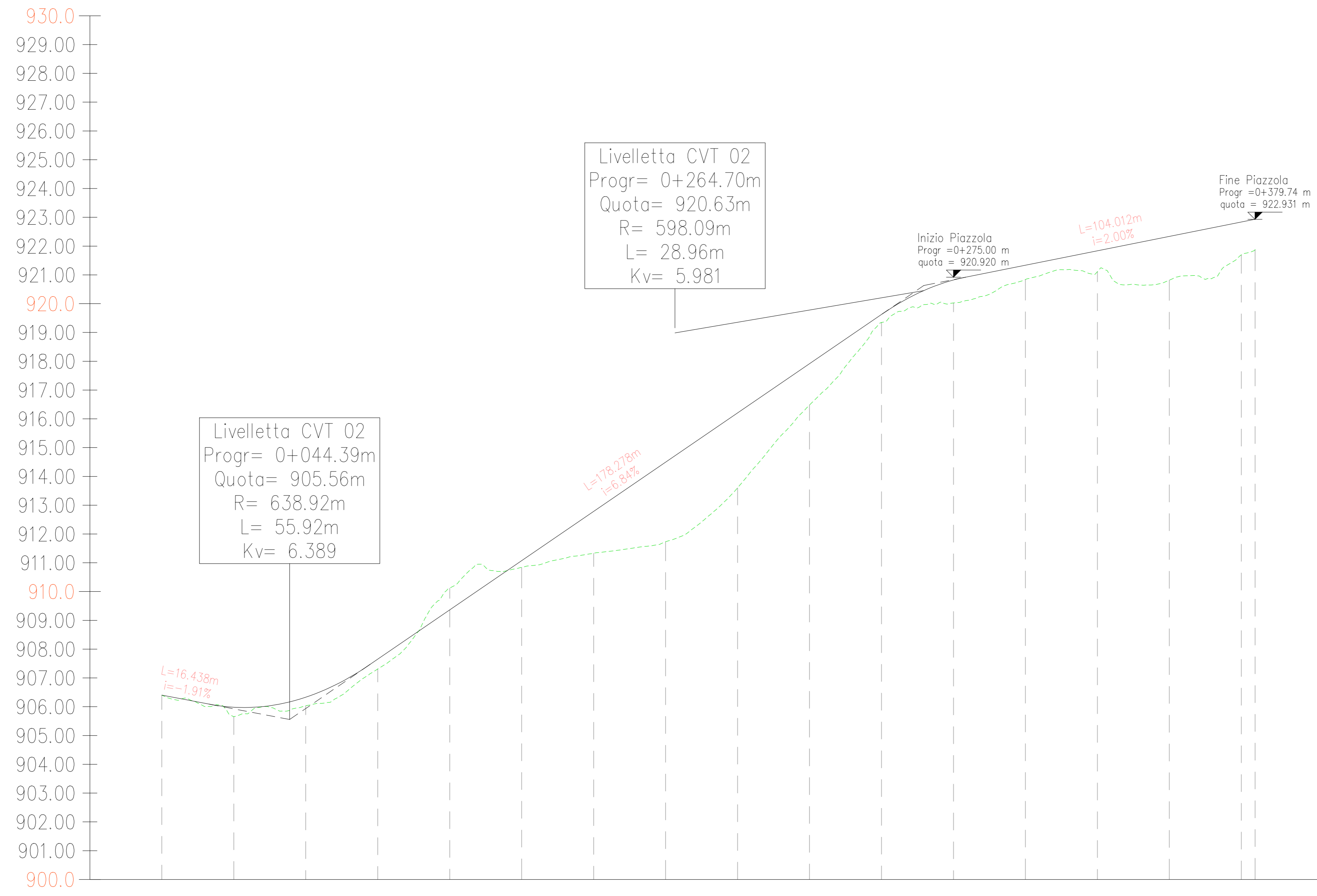
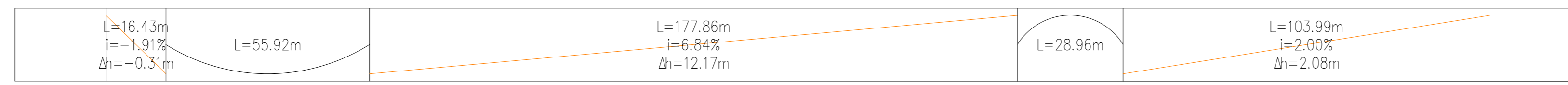




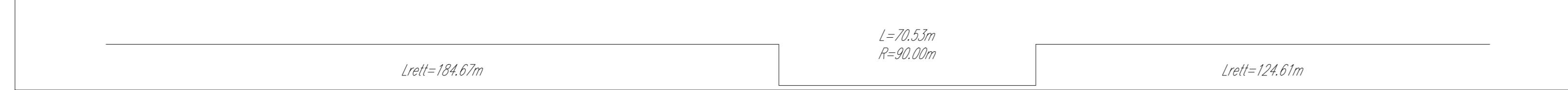
LIVELLETTA



Profilo: Tracciato - CVT 02  
Scala : 1000:100  
Q.Rif. : 900.00

NUMERO SEZIONE	1	2	3	4	5	6	7	8	9	10	11	12	13	14	15	16/17
DISTANZE PROGRESSIVE	0+000.00	0+025.00	0+050.00	0+075.00	0+100.00	0+125.00	0+150.00	0+175.00	0+200.00	0+225.00	0+250.00	0+275.00	0+300.00	0+325.00	0+350.00	0+375.74
DISTANZE PARZIALI	25,00	25,00	25,00	25,00	25,00	25,00	25,00	25,00	25,00	25,00	25,00	25,00	25,00	25,00	25,00	4,74
QUOTE PROGETTO	906,40	906,68	906,97	907,25	908,8	911,0	912,8	914,9	916,0	917,1	918,2	919,2	920,4	921,5	922,4	922,94
QUOTE TERRENO	906,40	906,68	906,94	907,21	910,12	910,84	911,13	912,71	916,00	916,48	918,15	920,02	920,84	921,11	922,08	922,88
DIFFERENZA QUOTE	0,00	0,00	0,03	0,04	0,68	0,16	0,07	0,19	0,04	0,62	0,05	0,08	0,56	0,34	0,36	0,06
ETTOMETRICHE	00				01				02				03			

ANDAMENTO PLANIMETRICO



REV	DATE	DESCRIPTION	PREPARED	CHECKED	APPROVED
00	2020-07-30	Prima emissione			
PROJECT: INTEGRALE RICOSTRUZIONE DELL'IMPIANTO EOLICO DI CALTAVUTURO 2			FILE NAME: GRE.EEC.D.73.IT.W.11633.15.001.00 - Layout strada		
CLASSIFICATION: PUBLIC		FORMAT: A0	SCALE: 1:1000	PLOT SCALE: 1:1	SHEET: 4 di 29
UTILIZATION SCOPE: BASIC DESIGN		TITLE: CTV2 - 02 - PISTA DI ACCESSO E PIAZZOLA Profilo			
EGP VALIDATION		EGP CODE			
VALIDATED BY: Inciostro	GROUP: Sabino	FUNCTION: TYPE	ESKER	COUNTRY	PLANT
VERIFIED BY: Sabino	GROUP: GRE.EEC	FUNCTION: D73	ESKER: ITW	COUNTRY: 11633	PLANT: 1500100