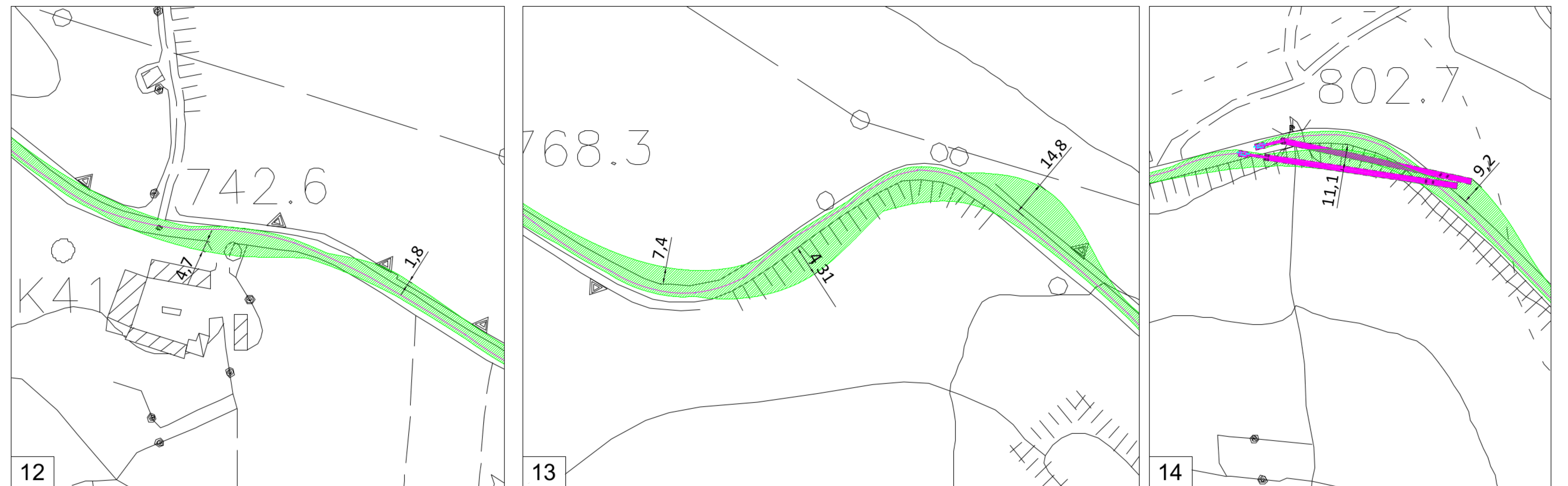
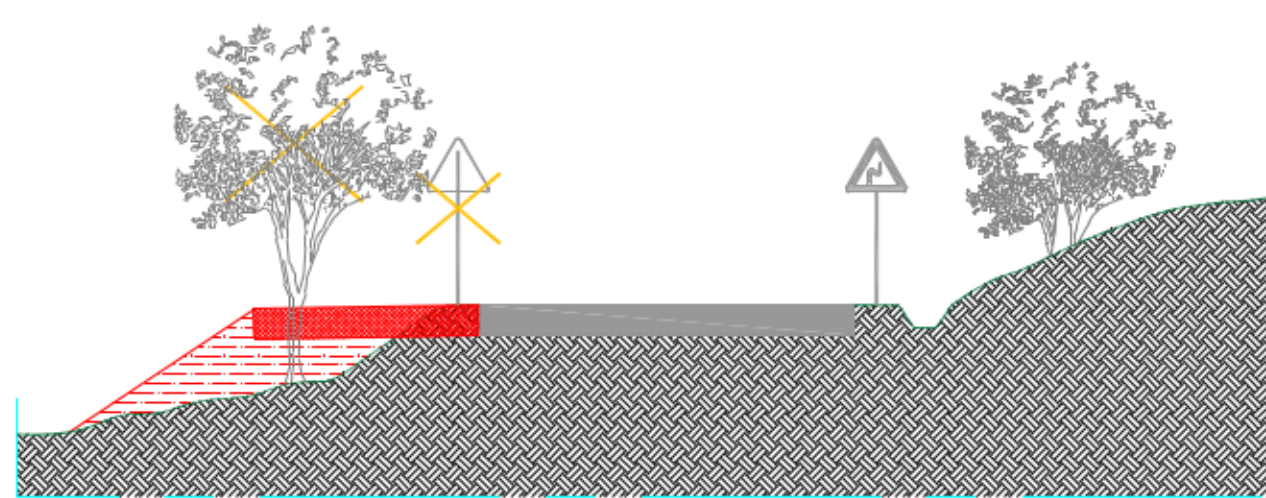


PERCORSO PORTO-DEVIAZIONE SP8 - INGRANDIMENTI scala 1: 100

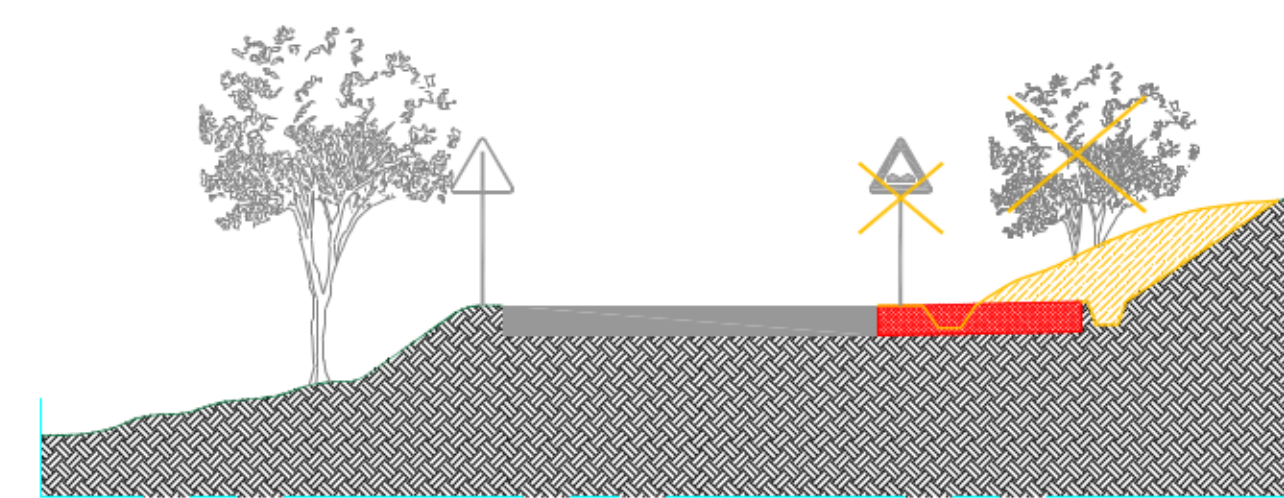


PERCORSO PORTO-DEVIAZIONE SP8 - INGRANDIMENTI scala 1: 100

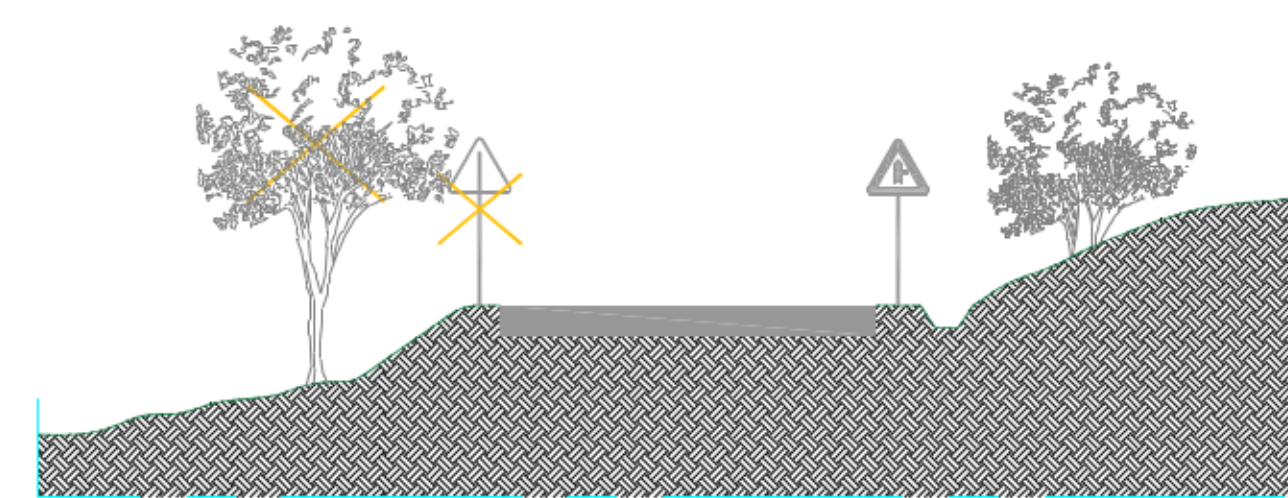
SEZIONI TIPICHE scala 1:100



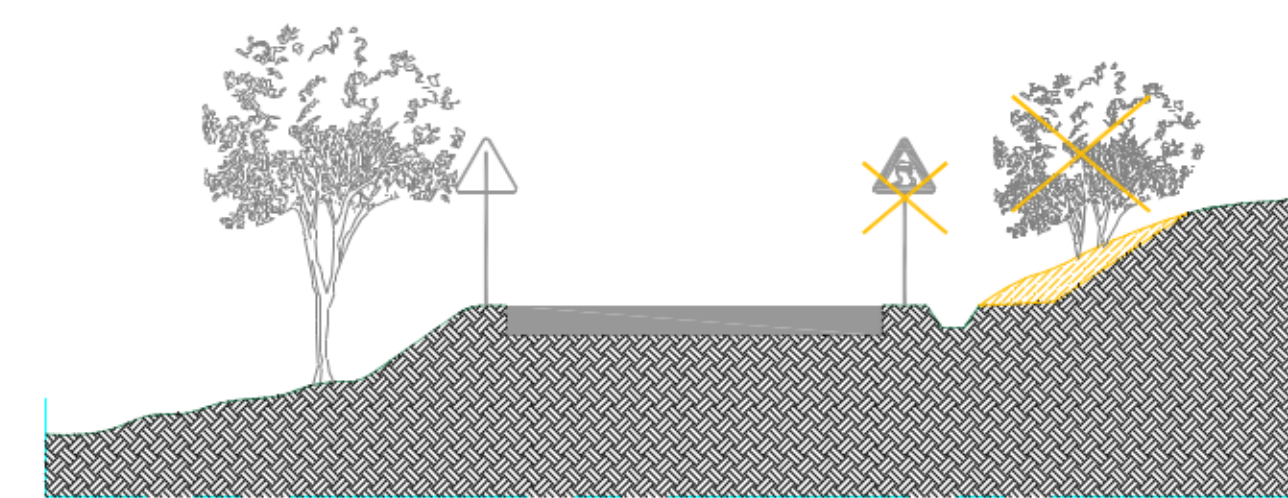
ALLARGAMENTO TIPO SEDE STRADALE LATO VALLE



ALLARGAMENTO TIPO SEDE STRADALE LATO MONTE



AREA DA RENDERE LIBERA LATO VALLE



AREA DA RENDERE LIBERA LATO MONTE



REV.	DATE	DESCRIZIONE	PREPARED	CHIEVED	APPROVED
00	15/01/2021	Prima emissione			
PROJECT:		Costruzione dell'impianto solare di "Caltavuturo 2"			
FILENAME:		ONE.ECO.D.737.W.11481.16.08.00 - Interventi su viabilità esistente - Parte 3			
CLASSIFICATION:	PUBLIC	FORMAT:	A0	SCALE:	1:100 1:1
UTILIZATION SCOPE:	BASIC DESIGN		Interventi su viabilità esistente - Parte 3		
ENGINEERING & CONSTRUCTION		EGP VALIDATION			
VALIDATED BY:	L. Iacobello				
DESIGNED BY:	Rubino				
CODICE:	GROUP:	FUNCTION:	TYPE:	SCALE:	COUNTRY:
GREEECD73	ITW11	163331	1500500		