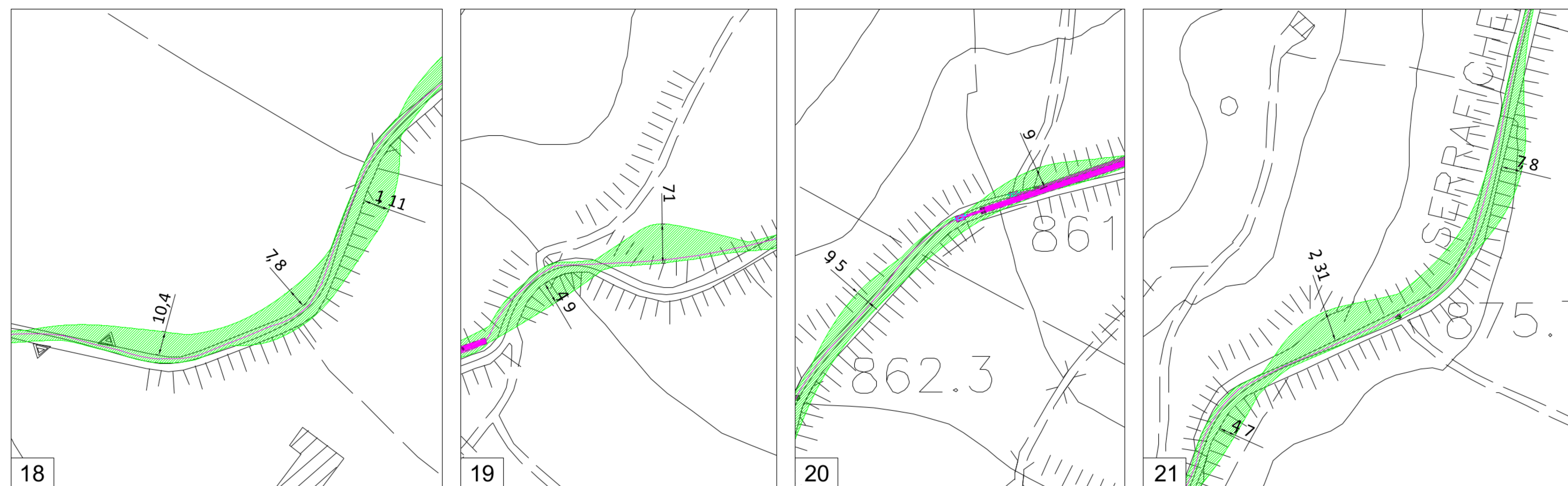
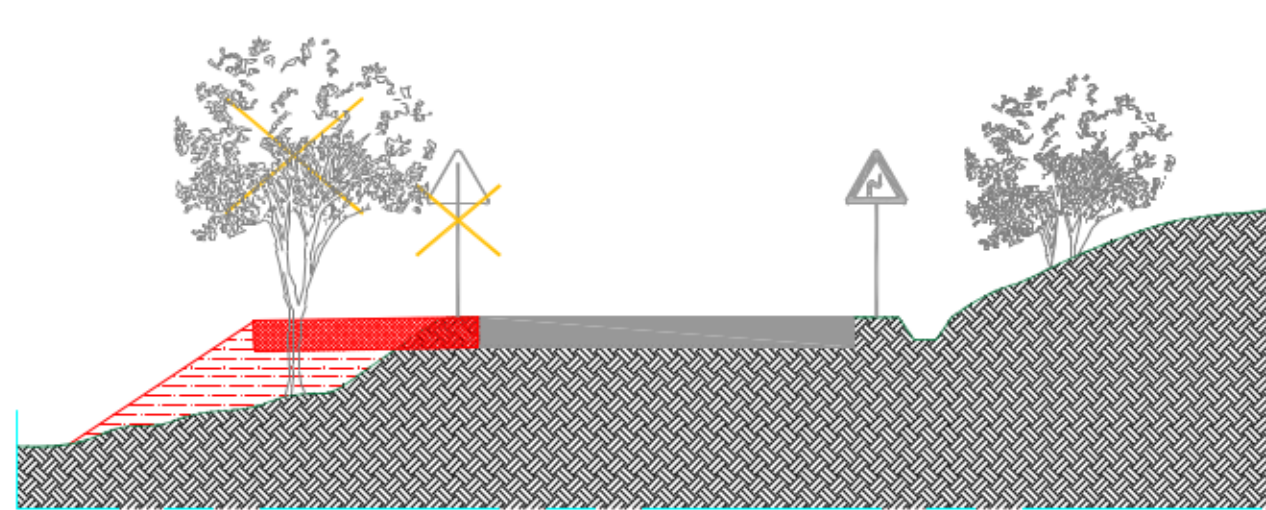


PERCORSO PORTO-DEVIAZIONE SP8 - INGRANDIMENTI scala 1: 100

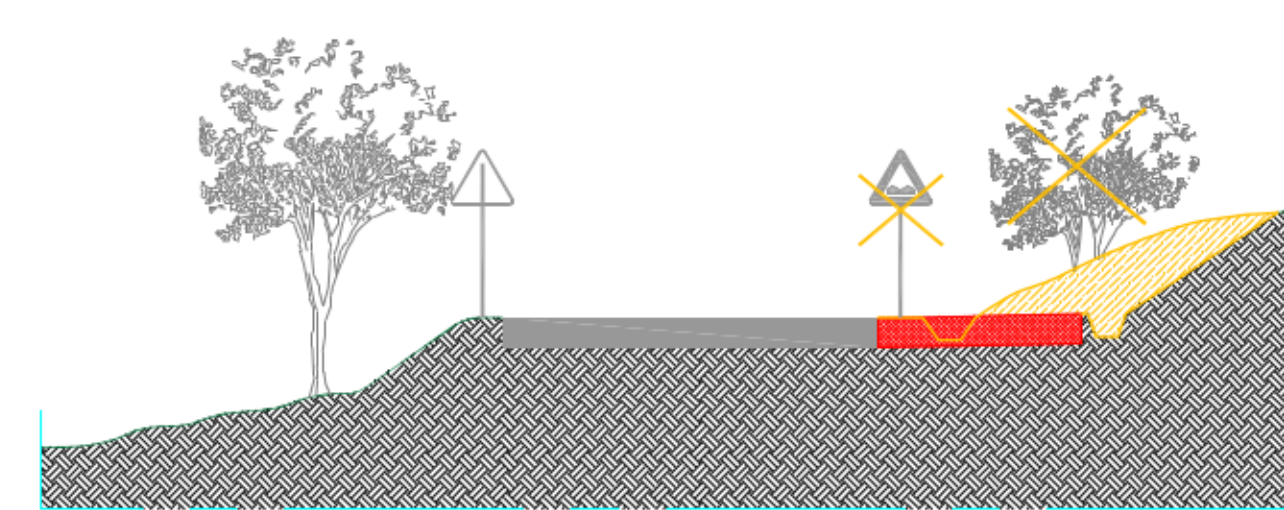


PERCORSO PORTO-DEVIAZIONE SP8 - INGRANDIMENTI scala 1: 100

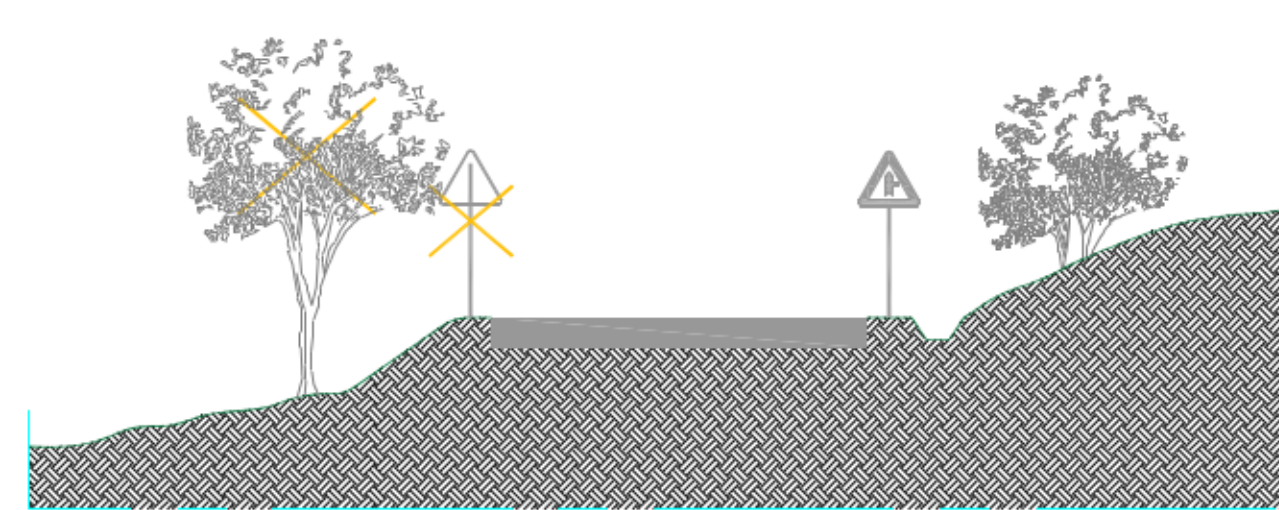
SEZIONI TIPICHE scala 1:100



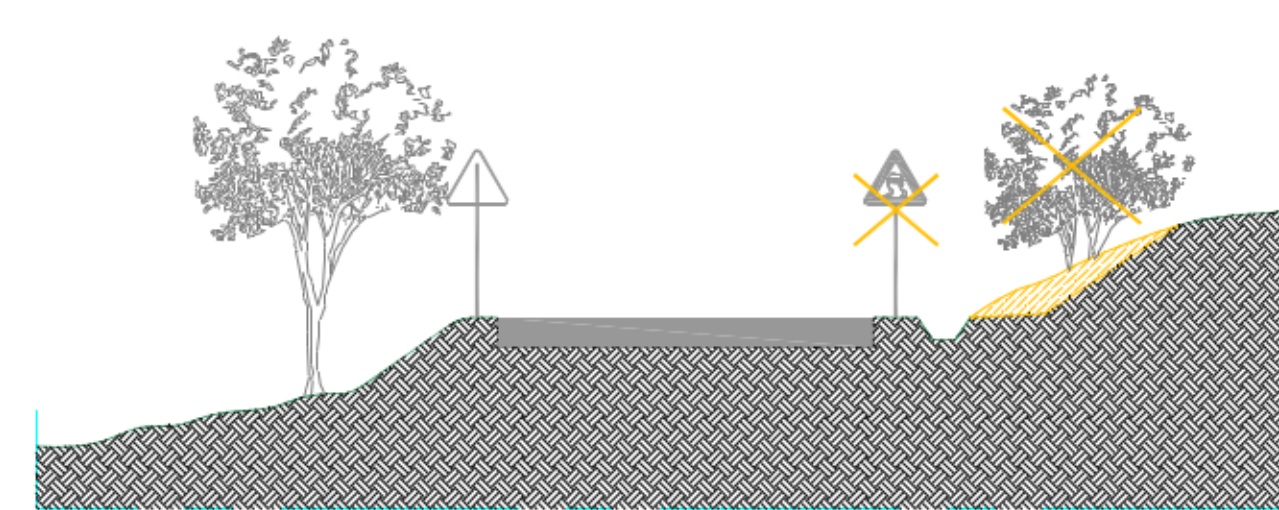
ALLARGAMENTO TIPO SEDE STRADALE LATO VALLE



ALLARGAMENTO TIPO SEDE STRADALE LATO MONTE



AREA DA RENDERE LIBERA LATO VALLE



AREA DA RENDERE LIBERA LATO MONTE



REV.	DATE	DESCRIZIONE	PREPARED	CHECKED	APPROVED
00	15/01/2021	Prima emissione			
PROJECT: <b>Costruzione dell'impianto solare di "Caltavuturo 2"</b>					
FILENAME: <b>ONE.ECO.D.737.W.11661.16.08.00 - Interventi su viabilità esistente - Parte 3</b>					
CLASSIFICATION	PUBLIC	FORMA:	A0	SCALE:	1:100 1:1
UTILIZATION SCOPE	BASIC DESIGN <b>Interventi su viabilità esistente - Parte 3</b>				
Engineering & Construction <b>EGP VALIDATION</b> VALIDATED BY: <b>L. Indelino</b>					
GROUP	FUNCTION	TYPE	SCALE	COUNTRY	SEC.
GREEECD	D73	ITW1	1163331	1500	500