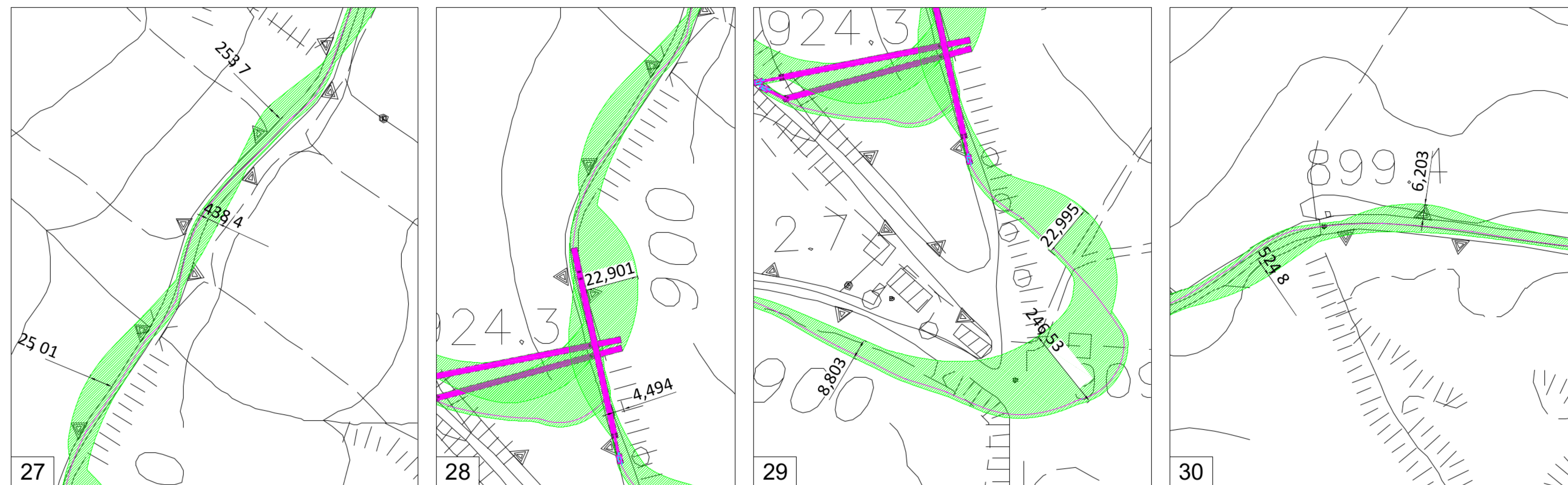
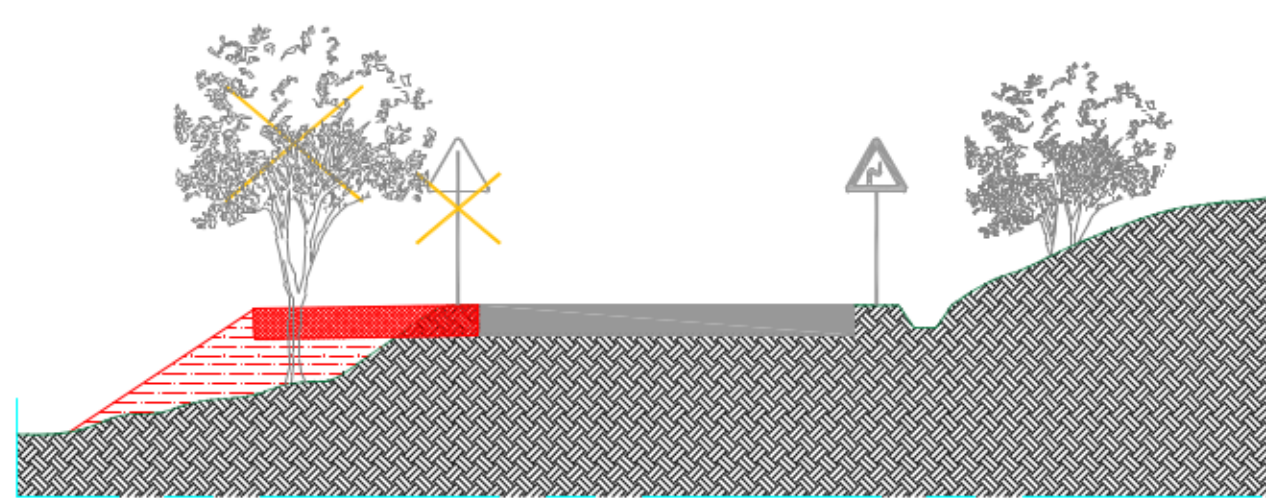


PERCORSO PORTO-DEVIAZIONE SP8 - INGRANDIMENTI scala 1: 100

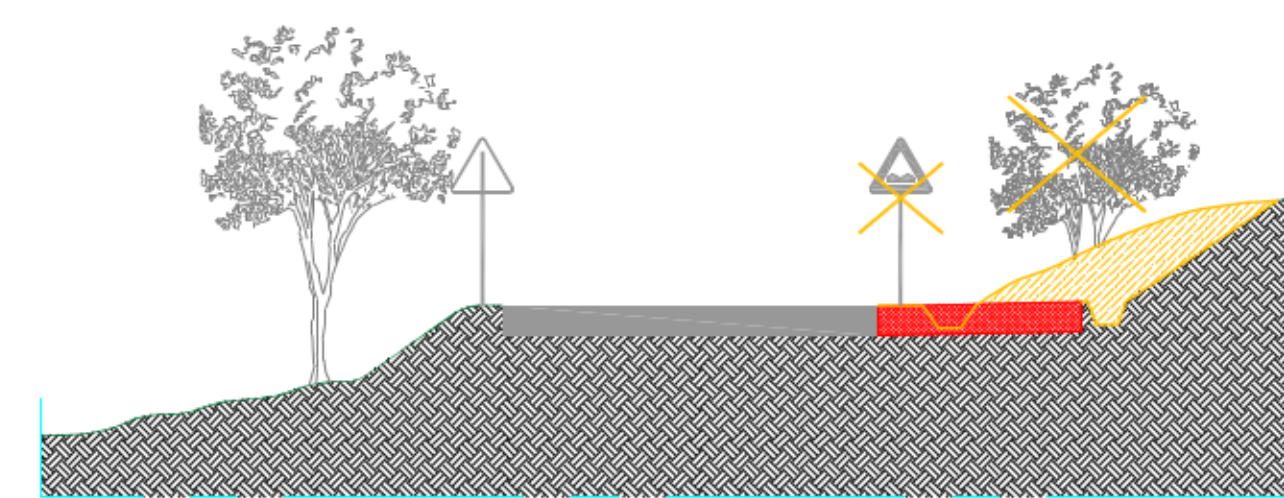


PERCORSO PORTO-DEVIAZIONE SP8 - INGRANDIMENTI scala 1: 100

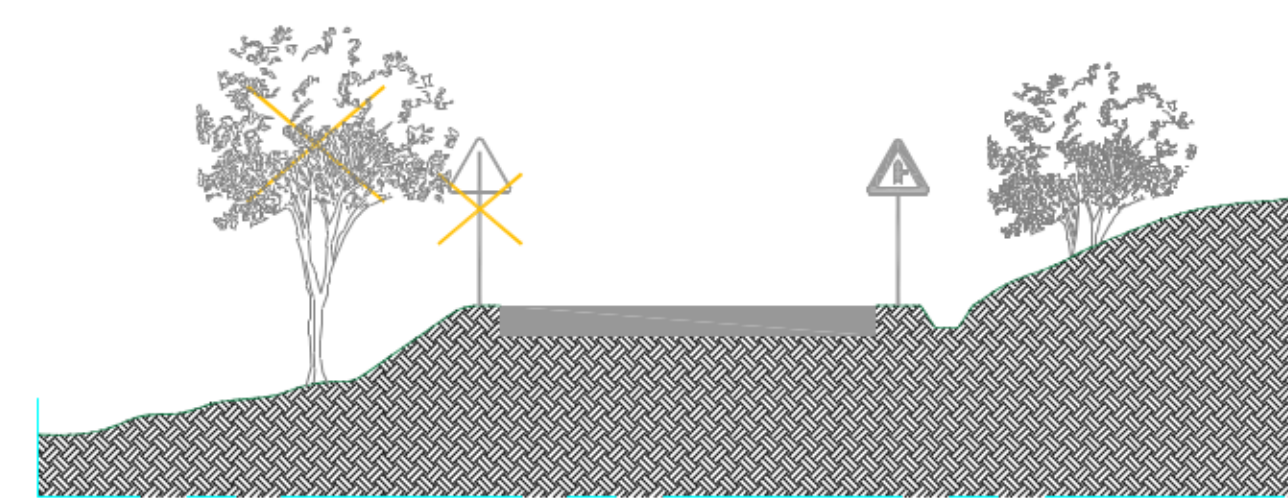
SEZIONI TIPICHE scala 1:100



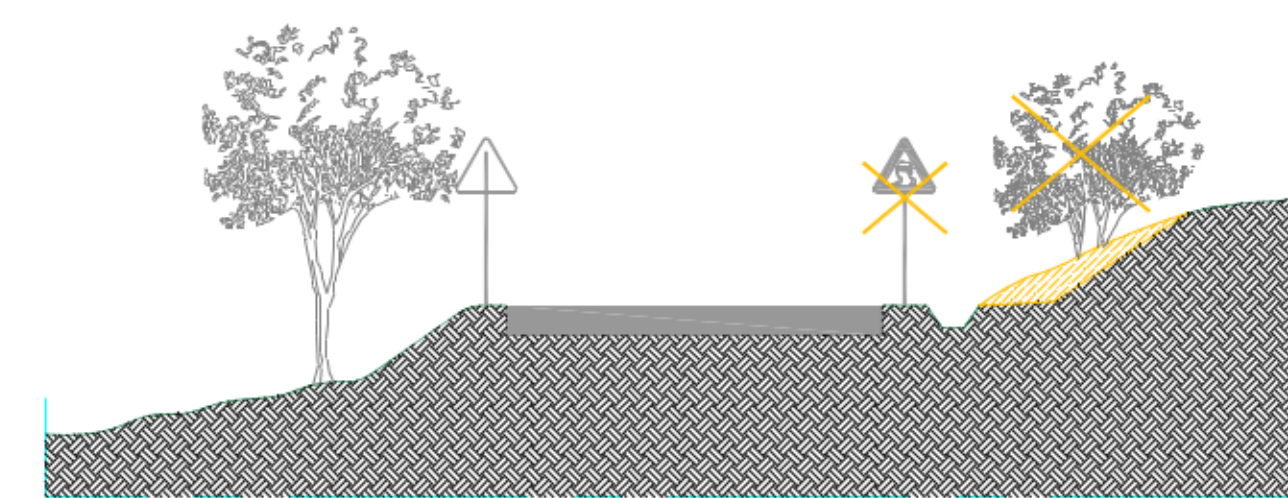
ALLARGAMENTO TIPO SEDE STRADALE LATO VALLE



ALLARGAMENTO TIPO SEDE STRADALE LATO MONTE



AREA DA RENDERE LIBERA LATO VALLE



AREA DA RENDERE LIBERA LATO MONTE



REV.	DATE	DESCRIZIONE	PREPARED	CHECKED	APPROVED
00	15/01/2021	Prima emissione			
PROJECT: Costruzione dell'impianto solare di "Caltavuturo 2"					
FILENAME: ONE.ECO.D.73.ITW.11.16.15.00.50 - Interventi su viabilità esistente - Parte 3					
CLASSIFICATION: PUBLIC		FORMAT: A0	SCALE: 1:100	PLOT SCALE: 1:1	SHEET: 4 of 4
UTILIZATION SCOPE: BASIC DESIGN					
TITLE: Interventi su viabilità esistente - Parte 3					
ENGINEERING & CONSTRUCTION: EGP VALIDATION					
VALIDATED BY: L. Inglese					
GROUP: GREEECD73					
FUNCTION: ITW11161500500					
COUNTRY: IT					
REGION: 1500500					
CITY: 1500500					
PROJECT NUMBER: 1500500					
SHEET NUMBER: 4 of 4					