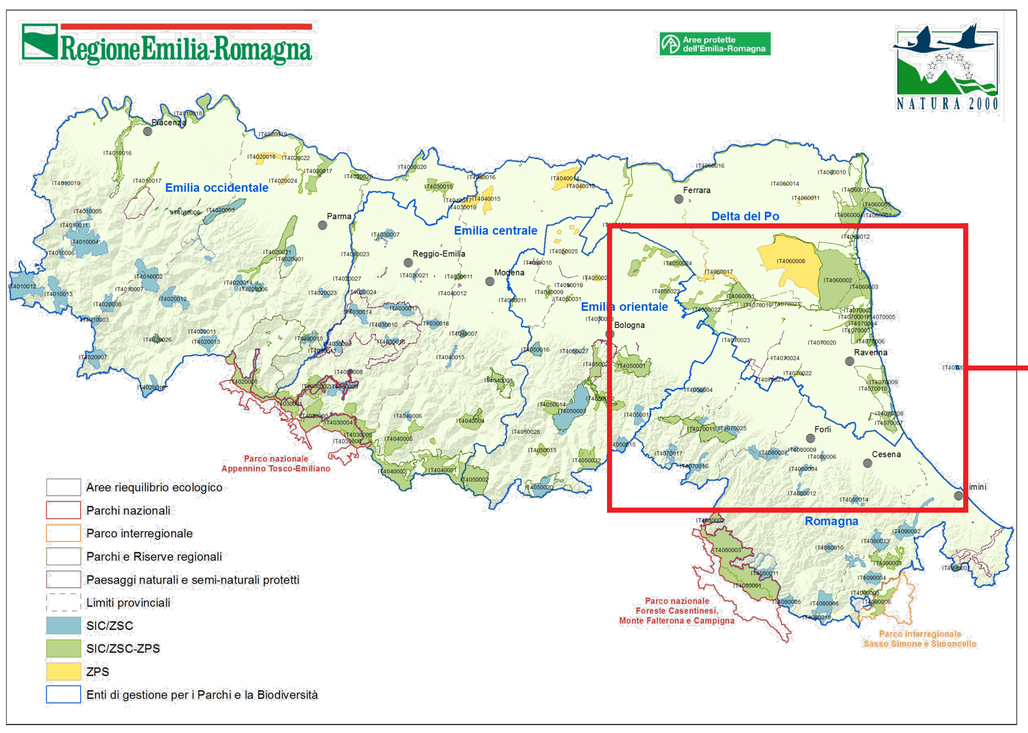

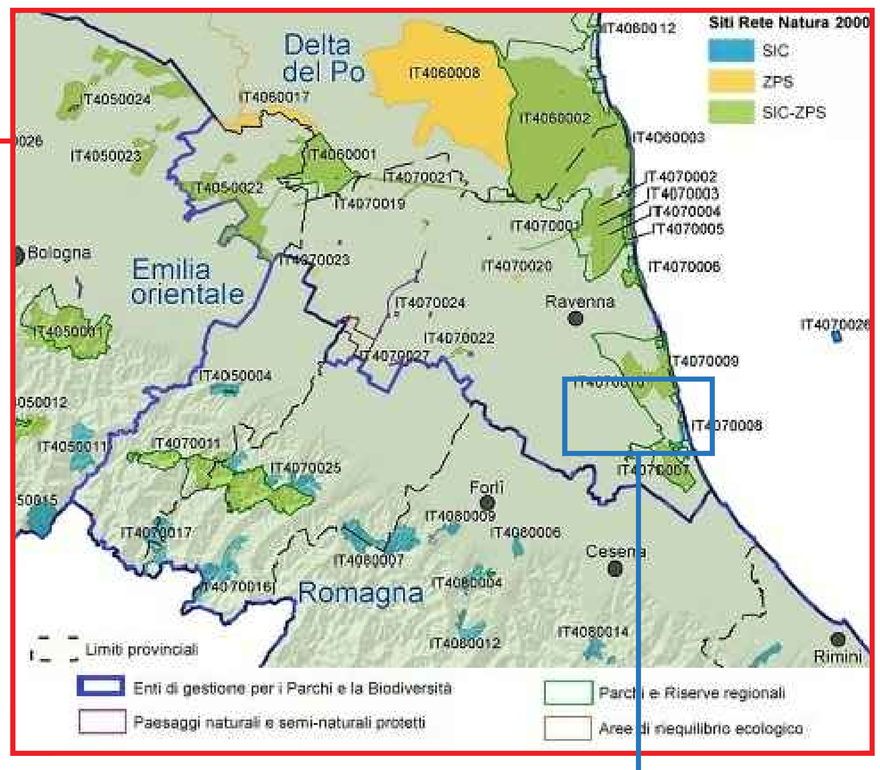

ITALIA

EMILIA ROMAGNA

LEGENDA AREA NATURA 2000 PROSSIME ALL'IMPIANTO			
CODICE	TIPOLOGIA	DENOMINAZIONE	DISTANZA
IT4070010	ZSC/ZPS	PINETA DI CLASSE	1,20 KM
IT4070008	ZSC	PINETA DI CERVIA	7,50 KM

Firmato digitalmente da MINORCHIO MASSIMILIANO
C: IT

A) Sono considerate non idonee all'installazione di impianti fotovoltaici con moduli ubicati al suolo le seguenti aree:

A 1)
le zone di particolare tutela paesaggistica di seguito elencate, come perimetrate nel piano territoriale paesistico regionale (PTPR) ovvero nei piani provinciali e comunali che abbiano provveduto a darne attuazione:
- A 1.0 zone di tutela naturalistica (art. 25 del PTPR);
- A 1.1. sistema forestale e boschivo (art. 10 del PTPR);
- A 1.2. zona di tutela della costa e dell'arenile (art. 15 del PTPR);
- A 1.3. invasi ed alvei di laghi, bacini e corsi d'acqua (art. 18 del PTPR)
- A 1.4. crinali , individuati dai PTCP come oggetto di particolare tutela, ai sensi dell'art. 20, comma 1, lettera a, del PTPR;
- A 1.5. calanchi (art. 20, comma 3 del PTPR);
- A 1.6. complessi archeologici ed aree di accertata e rilevante consistenza archeologica (art. 21, comma 2, lettere a. e b.1. del PTPR);
- A 1.7. gli immobili e le aree di notevole interesse pubblico di cui all'art. 136 del D. Lgs. 22 gennaio 2004, n. 42 , fino alla determinazione delle specifiche prescrizioni d'uso degli stessi, ai sensi dell'art. 141-bis del medesimo decreto legislativo;
- A 1.8 le aree percorse dal fuoco o che lo siano state negli ultimi 10 anni individuate ai sensi della Legge 21 novembre 2000, n. 353 "Legge-quadro in materia di incendi boschivi".

A 2)
le zone A e B dei Parchi nazionali, interregionali e regionali istituiti ai sensi della L. 394/91 nonché della L.R. n. 6/2005;

A 3)
le aree incluse nelle Riserve Naturali istituite ai sensi della L. 394/91 nonché della L.R. n. 6/2005;

A 4)
le aree forestali, così come definite dall'art. 63 della L.R. n. 6/2009, incluse nella Rete Natura 2000 designata in base alla Direttiva 92/43/CEE (Siti di Importanza Comunitaria) e alla Direttiva 79/409/CEE (Zone di Protezione Speciale) nonché nelle zone C, D e nelle aree contigue dei Parchi nazionali, interregionali e regionali istituiti ai sensi della L. 394/91 nonché della L.R. n. 6/2005;

A 5)
le aree umide incluse nella Rete Natura 2000 designate in base alla Direttiva 79/409/CE (Zone di Protezione Speciale) in cui sono presenti acque lentiche e zone costiere così come individuate con le deliberazioni di Giunta regionale n. 1224/08;

B) Sono considerate idonee all'installazione di impianti fotovoltaici con moduli ubicati al suolo:

B 3)
le aree del sistema dei crinali e del sistema collinare ad altezze superiori ai 1200 metri (art. 9, comma 5 , del PTPR), qualora l'impianto fotovoltaico sia destinato all'autoconsumo;

B 1)
le zone di tutela dei caratteri ambientali di laghi, bacini e corsi d'acqua (art. 17 del PTPR), qualora l'impianto fotovoltaico sia realizzato da un'impresa agricola e comunque fino ad una potenza nominale complessiva non superiore a 200 Kw;

B 5)
le zone C dei Parchi nazionali, interregionali e regionali, istituiti ai sensi della L. n. 394/91 nonché della L.R. n. 6 del 2005, e le aree incluse nella Rete Natura 2000 designate in base alla Direttiva 92/43/CE (Siti di Importanza Comunitaria) ed alla Direttiva 79/409/CE (Zone di Protezione Speciale) non rientranti nella lettera A punti 4 e 5 qualora la superficie occupata dall'impianto fotovoltaico non sia superiore al 10% della superficie in disponibilità del richiedente e la potenza nominale complessiva dell'impianto non sia superiore a 200 KW;

B 2)
le zone sotto elencate, qualora l'impianto fotovoltaico sia realizzato da un'impresa agricola, la superficie occupata dall'impianto fotovoltaico non sia superiore al 10% della superficie agricola disponibile, la potenza nominale complessiva dell'impianto sia pari a 200 Kw più 10 Kw di potenza installata eccedente il limite dei 200 Kw per ogni ettaro di terreno posseduto, con un massimo di 1 Mw per impresa e l'impianto risulti coerente con le caratteristiche essenziali e gli elementi di interesse paesaggistico ambientale, storico testimoniale e archeologico che caratterizzano le medesime zone, alla luce delle possibili alternative localizzative nell'ambito delle aree nella disponibilità del richiedente:
- -le zone di particolare interesse paesaggistico-ambientale, (art. 19 del PTPR),
- -le aree di concentrazione di materiali archeologici o di segnalazione di rinvenimenti, le zone di tutela della struttura centuriata, le zone di tutela di elementi della centuriazione (art. 21, comma 2, lettere b.2., c. e d., del PTPR);
- -le partecipanze, le bonifiche storiche di pianura e aree assegnate alle Università agrarie, comunali, comunelli e simili e le zone gravate da usi civici (art.23, comma 1, lettere a. b. c. e d., del PTPR);
- -elementi di interesse storico testimoniale (art. 24 del PTPR);
- -i dossi di pianura (art. 20, comma 2, del PTPR) e i crinali non individuati dai PTCP come oggetto di particolare tutela (art. 20, comma 1, lett. a), del PTPR);

B 6)
le aree agricole incluse nelle zone D e nelle aree contigue dei Parchi nazionali, interregionali e regionali istituite ai sensi della L. 394/91 nonché della L.R. n. 6/2005 qualora la superficie occupata dall'impianto fotovoltaico non sia superiore al 10% della superficie agricola in disponibilità del richiedente e la potenza nominale complessiva dell'impianto sia pari a 200 Kw più 10 Kw di potenza installata eccedente il limite dei 200 Kw per ogni ettaro di terreno nella disponibilità, con un massimo di 1 Mw per richiedente;

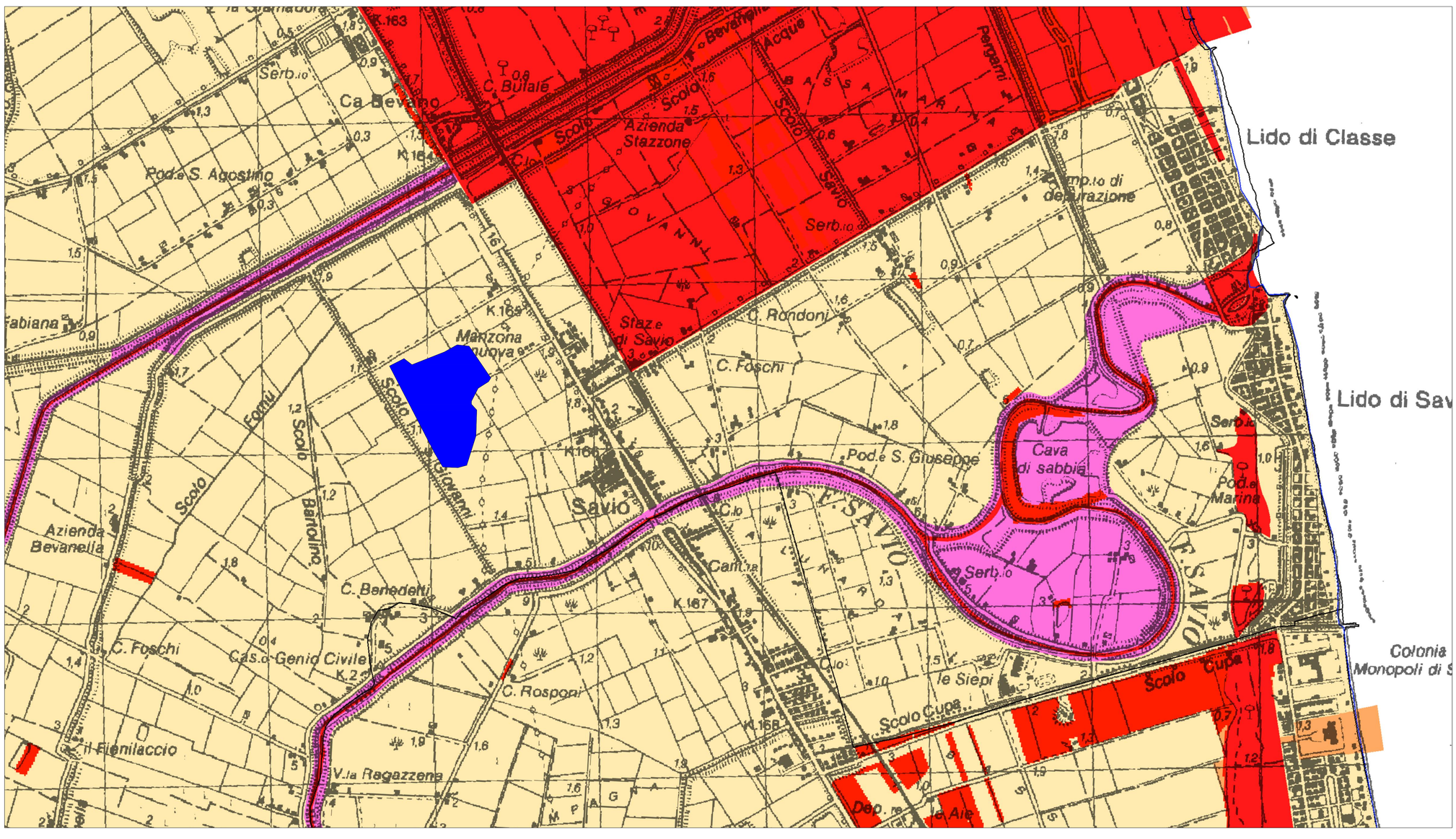

COMUNE DI RAVENNA
PROVINCIA DI RAVENNA

REALIZZAZIONE DI IMPIANTO FOTOVOLTAICO GALLEGGIANTE

COMMITTENTE : CM SOLAR SRL

PROGETTISTA ARCHITETTONICO: ING. MINORCHIO MASSIMILIANO

INGEGNERIA INTEGRATA Srl StP
Ing. Minorchio Massimiliano
Cell: 347/9126620
e-mail: inorchio.massimiliano@gmail.com
Sede: Via Ugo la Malfa, 10 - 40026 Imola (BO)
Ufficio Tecnico tel. 0542/644055

N° ELABORATO	ELABORATO
T10	INQUADRAMENTO VINCOLI SU AREA VASTA

SCALA 1:100	PRATICA N° 0124_2019_FV	REVISIONE 1
		REVISIONE 2
DATA 11/05/2021	DISEGNATORE MM	REVISIONE 3
		REVISIONE 4

SENZA NOSTRA ESPLICITA AUTORIZZAZIONE QUESTO ELABORATO NON PUO' ESSERE RIPRODOTTO, DIGITALIZZATO, DIVULGATO O TRASMESSO A TERZI