



Proponente:

**PARCO SOLARE MANFREDONIA SRL**

Via Vittor Pisani, 20 - 20124 MILANO

P.Iva 11389800969

Pec: parcisolaremanfredonia@cert.studiopirola.com

Titolo del Progetto:

Realizzazione di un Parco Fotovoltaico di potenza di picco 77 MWp in Loc.tà Monachelle

Documento:

**PROGETTO DEFINITIVO**

**74**

ID PROGETTO:

XK1J275

FORMATO:

A3

Elaborato:

Planimetria Particolare di esproprio: tavole di dettaglio catastale.

FOGLIO:

1

SCALA:

1 / 2.000

Nome file:

XK1J275\_74.Planimetria Particolare di esproprio: tavole di dettaglio catastale

**Coordinamento Progetto:**



Via Santa Croce, 66  
Erchie (BR) 72020  
P.Iva 02415290747  
Pec: ekoteksrl@pec.it

**Tecnici:**

Arch. Alfredo Masillo  
Ing. Antonio Mezzina  
Geol. Giuseppe Masillo




**STUDIO INGEGNERIA ELETTRICA**

MEZZINA dott. ing. Antonio

Via T. Solis 128 | 71016 San Severo (FG)

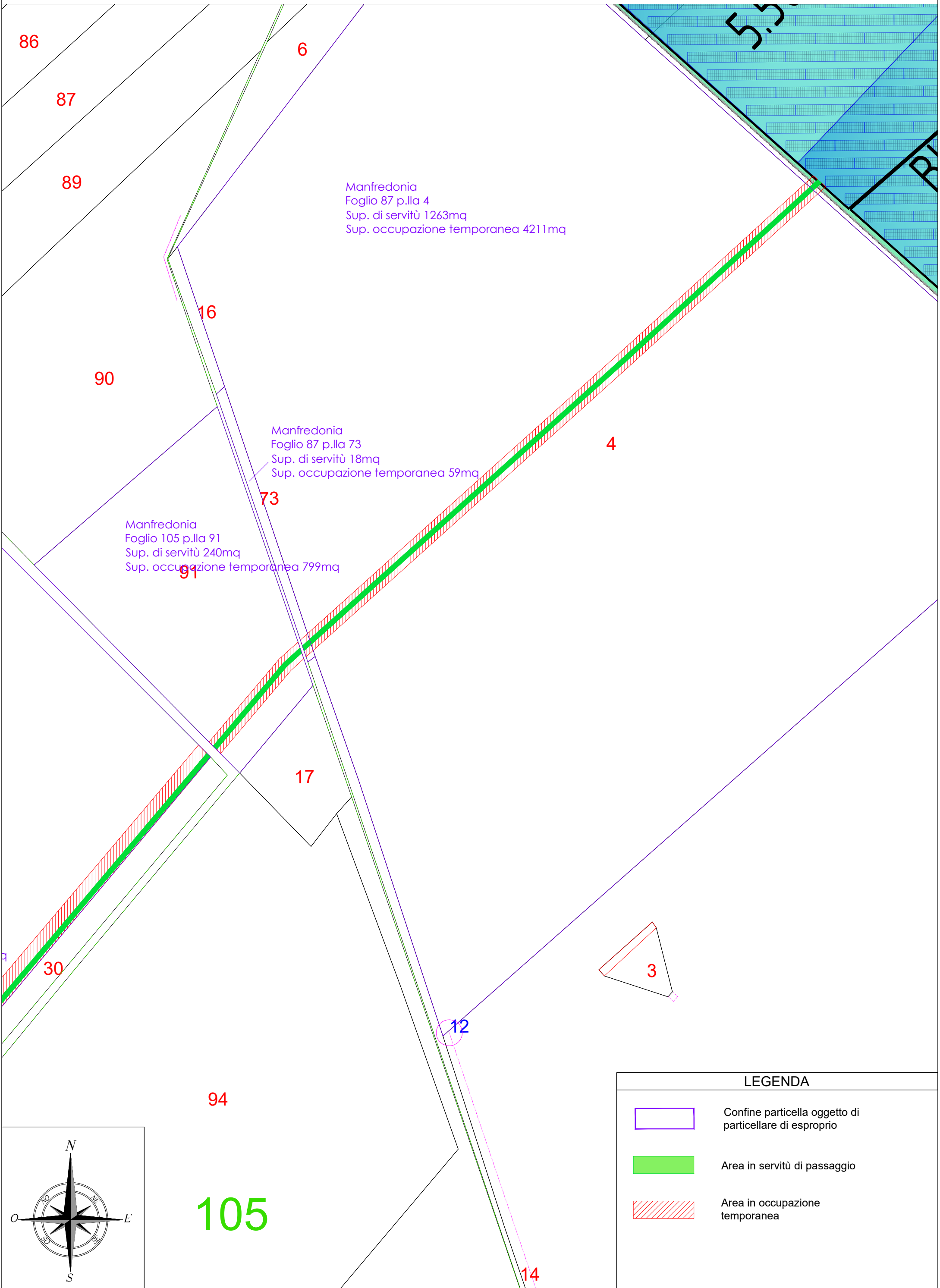
Tel. 0882.228072 | Fax 0882.243541

e-mail: info@studiomezzina.net



Rev:	Data Revisione	Descrizione Revisione	Redatto	Controllato	Approvato
00	Giugno 2021	PRIMA EMISSIONE	Ing. Merlino	Ing. Mezzina	WIRKON
01	Agosto 2021	Incremento potenza	Ing. Merlino	Ing. Mezzina	WIRKON
02	Ottobre 2021	Variazione elettrodotto dorsale	P.i. Spada	Ing. Mezzina	WIRKON

PLANIMETRIA PARTICELLARE - Riquadro "A" - scala 1:2.000






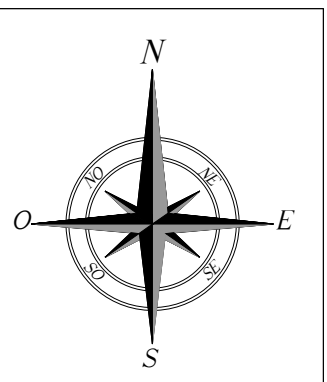
Manfredonia  
Foglio 87 p.lla 4  
Sup. di servitù 1263mq  
Sup. occupazione temporanea 4211mq

Manfredonia  
Foglio 87 p.lla 73  
Sup. di servitù 18mq  
Sup. occupazione temporanea 59mq

Manfredonia  
Foglio 105 p.lla 91  
Sup. di servitù 240mq  
Sup. occupazione temporanea 799mq

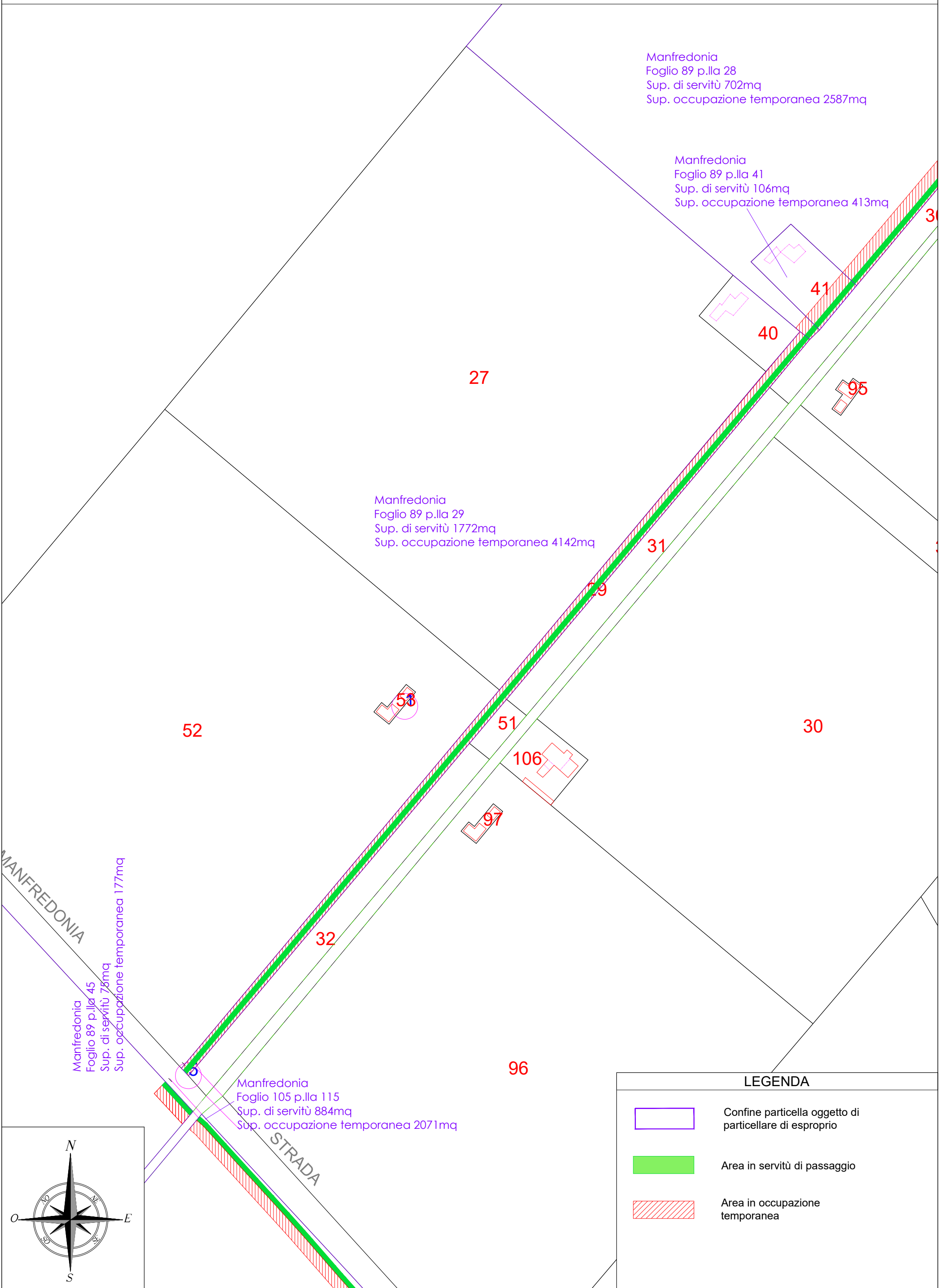
LEGENDA

-  Confine particella oggetto di particellare di esproprio
-  Area in servitù di passaggio
-  Area in occupazione temporanea



105

PLANIMETRIA PARTICELLARE - Riquadro "B" - scala 1:2.000



Manfredonia  
Foglio 89 p.lla 28  
Sup. di servitù 702mq  
Sup. occupazione temporanea 2587mq




Manfredonia  
Foglio 89 p.lla 41  
Sup. di servitù 106mq  
Sup. occupazione temporanea 413mq

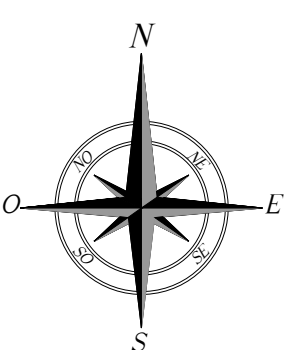
Manfredonia  
Foglio 89 p.lla 29  
Sup. di servitù 1772mq  
Sup. occupazione temporanea 4142mq

Manfredonia  
Foglio 89 p.lla 45  
Sup. di servitù 75mq  
Sup. occupazione temporanea 177mq

Manfredonia  
Foglio 105 p.lla 115  
Sup. di servitù 884mq  
Sup. occupazione temporanea 2071mq


LEGENDA

-  Confine particella oggetto di particellare di esproprio
-  Area in servitù di passaggio
-  Area in occupazione temporanea



PLANIMETRIA PARTICELLARE - Riquadro "C" - scala 1:2.000

LEGENDA



Confine particella oggetto di  
particolare di esproprio



Area in servitù di passaggio



Area in occupazione  
temporanea

96

area 2071mq

98

29

100

39

102

PROVINCIALE

E885\_010500

118

117

27

16

Manfredonia  
Foglio 105 p.lla 116  
Sup. di servitù 289mq  
Sup. occupazione temporanea 679mq

Manfredonia  
Foglio 105 p.lla 118  
Sup. di servitù 18mq  
Sup. occupazione temporanea 39mq

Manfredonia  
Foglio 105 p.lla 117  
Sup. di servitù 243mq  
Sup. occupazione temporanea 574mq

53

DI



113

105

108

1

Manfredonia  
Foglio 105 p.lla 21  
Sup. di servitù 596mq  
Sup. occupazione temporanea 1398mq

21

Manfredonia  
Foglio 105 p.lla 109  
Sup. di servitù 148mq  
Sup. occupazione temporanea 350mq

3

109

BONIFICA

13

6

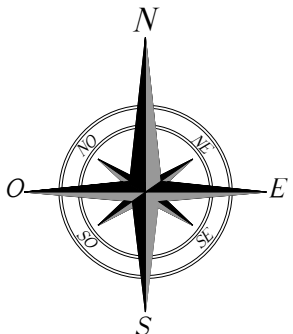
Manfredonia  
Foglio 105 p.lla 56  
Sup. di servitù 218mq  
Sup. occupazione temporanea 509mq

56

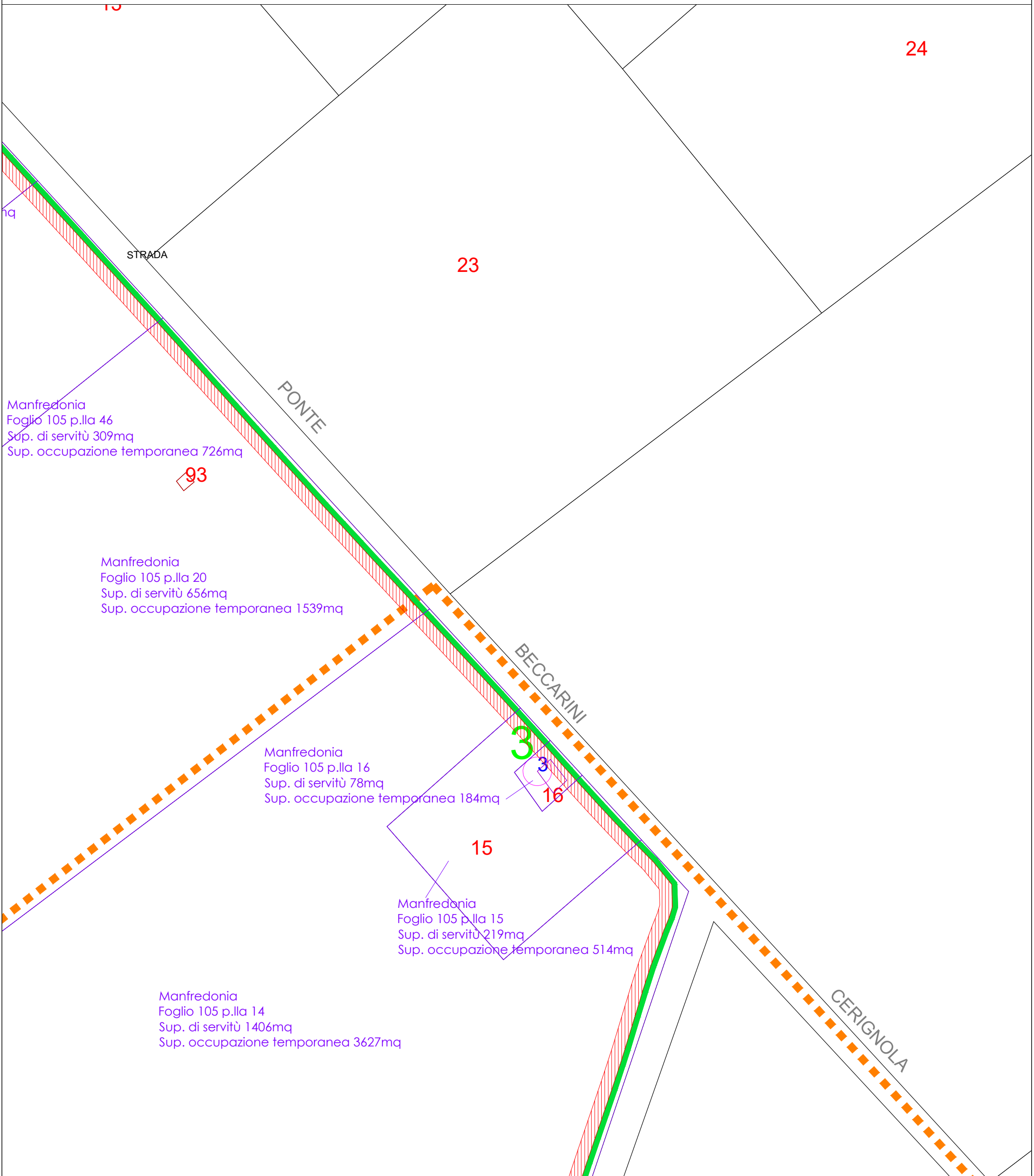
54

58

Manfredonia  
Foglio 105 p.lla 45  
Sup. di servitù 293mq  
Sup. occupazione temporanea 689mq



PLANIMETRIA PARTICELLARE - Riquadro "D" - scala 1:2.000



Manfredonia  
Foglio 105 p.lla 46  
Sup. di servitù 309mq  
Sup. occupazione temporanea 726mq

93

Manfredonia  
Foglio 105 p.lla 20  
Sup. di servitù 656mq  
Sup. occupazione temporanea 1539mq

Manfredonia  
Foglio 105 p.lla 16  
Sup. di servitù 78mq  
Sup. occupazione temporanea 184mq

3

3

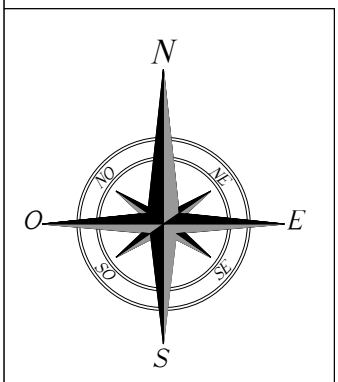
16




15

Manfredonia  
Foglio 105 p.lla 15  
Sup. di servitù 219mq  
Sup. occupazione temporanea 514mq

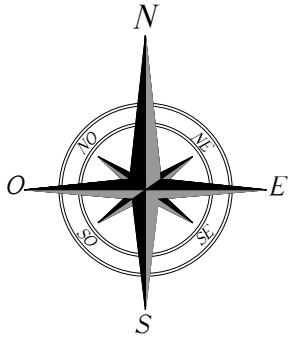
Manfredonia  
Foglio 105 p.lla 14  
Sup. di servitù 1406mq  
Sup. occupazione temporanea 3627mq

14



LEGENDA	
	Confine particella oggetto di particellare di esproprio
	Area in servitù di passaggio
	Area in occupazione temporanea

PLANIMETRIA PARTICELLARE - Riquadro "E" - scala 1:2.000



Manfredonia  
Foglio 105 p.lla 14  
Sup. di servitù 1503mq  
Sup. occupazione temporanea 3507mq

34

Manfredonia  
Foglio 124 p.lla 34  
Sup. di servitù 204mq  
Sup. occupazione temporanea 467mq

Manfredonia  
Foglio 124 p.lla 171  
Sup. di servitù 1558mq  
Sup. occupazione temporanea 3628mq

STRADA

Manfredonia  
Foglio 124 p.lla 109  
Sup. di servitù 10mq  
Sup. occupazione temporanea 44mq

109

LEGENDA



Confine particella oggetto di  
particellare di esproprio



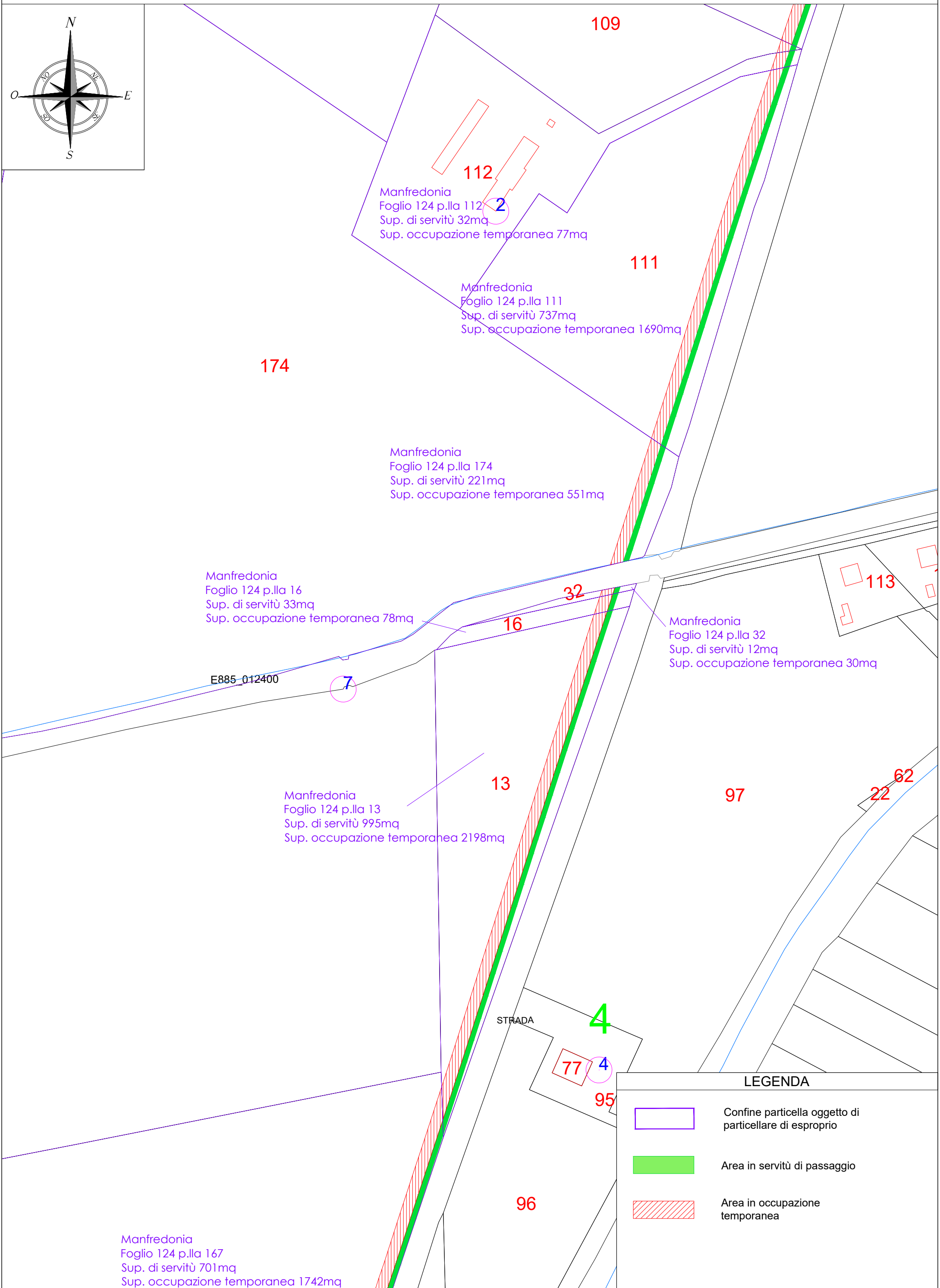
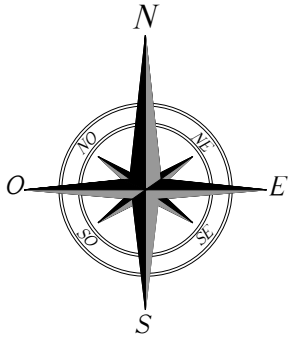
Area in servitù di passaggio






Area in occupazione  
temporanea



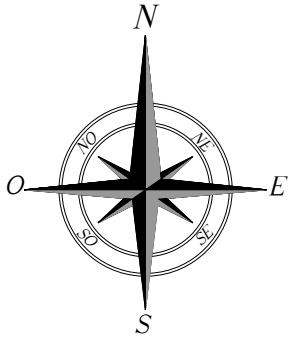
PLANIMETRIA PARTICELLARE - Riquadro "F" - scala 1:2.000



LEGENDA

-  Confine particella oggetto di particellare di esproprio
-  Area in servitù di passaggio
-  Area in occupazione temporanea

PLANIMETRIA PARTICELLARE - Riquadro "G" - scala 1:2.000



Manfredonia  
Foglio 124 p.lla 167  
Sup. di servitù 701mq  
Sup. occupazione temporanea 1742mq

167

39

65

Manfredonia  
Foglio 124 p.lla 169  
Sup. di servitù 2192mq  
Sup. occupazione temporanea 5147mq

38

169

STRADA

27

24

12  
773

777

LEGENDA



Confine particella oggetto di  
particellare di esproprio



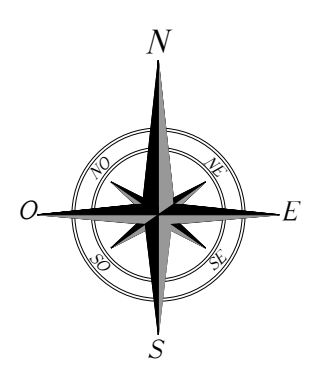
Area in servitù di passaggio



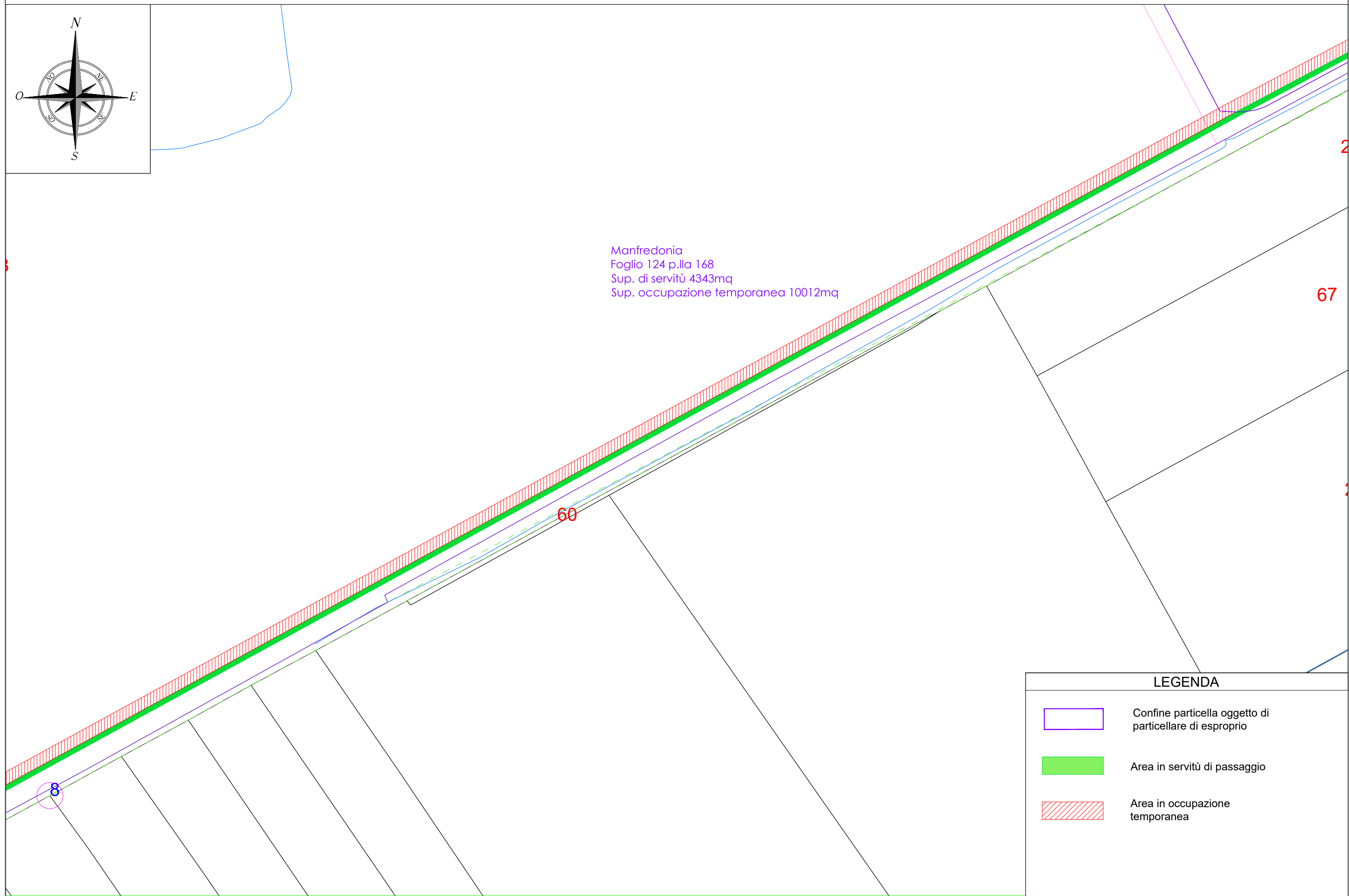
Area in occupazione  
temporanea






PLANIMETRIA PARTICELLARE - Riquadro "H" - scala 1:2.000



Manfredonia  
Foglio 124 p.lla 168  
Sup. di servitù 4343mq  
Sup. occupazione temporanea 10012mq



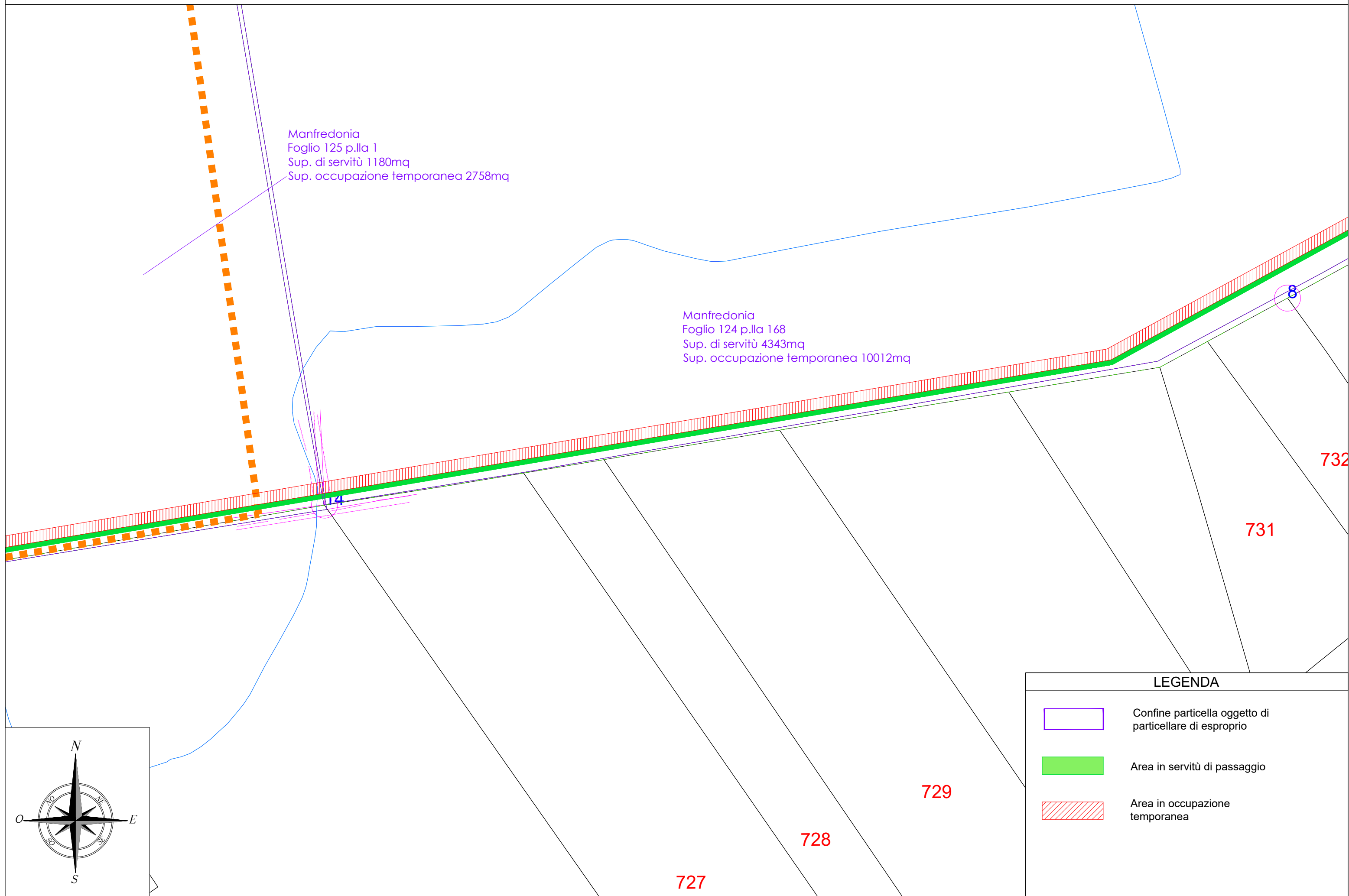
**LEGENDA**

	Confine particella oggetto di particellare di esproprio
	Area in servitù di passaggio
	Area in occupazione temporanea




PLANIMETRIA PARTICELLARE - Riquadro "I" - scala 1:2.000

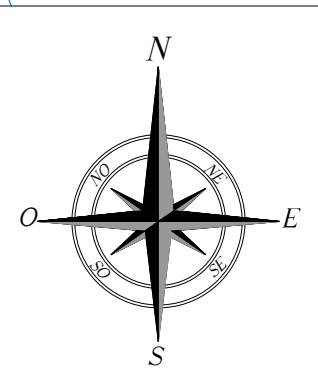
Manfredonia  
Foglio 125 p.lla 1  
Sup. di servitù 1180mq  
Sup. occupazione temporanea 2758mq

Manfredonia  
Foglio 124 p.lla 168  
Sup. di servitù 4343mq  
Sup. occupazione temporanea 10012mq



LEGENDA

-  Confine particella oggetto di particellare di esproprio
-  Area in servitù di passaggio
-  Area in occupazione temporanea



PLANIMETRIA PARTICELLARE - Riquadro "L" - scala 1:2.000

40

Manfredonia  
Foglio 125 p.lla 40  
Sup. di servitù 548mq  
Sup. occupazione temporanea 1282mq

Manfredonia  
Foglio 125 p.lla 38  
Sup. di servitù 190mq  
Sup. occupazione temporanea 443mq

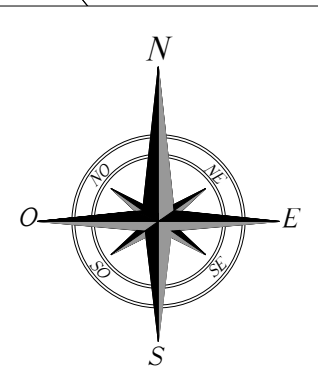
Manfredonia  
Foglio 125 p.lla 1  
Sup. di servitù 1180mq  
Sup. occupazione temporanea 2758mq

Manfredonia  
Foglio 125 p.lla 41  
Sup. di servitù 747mq  
Sup. occupazione temporanea 1742mq




Manfredonia  
Foglio 125 p.lla 33  
Sup. di servitù 431mq  
Sup. occupazione temporanea 1014mq

5

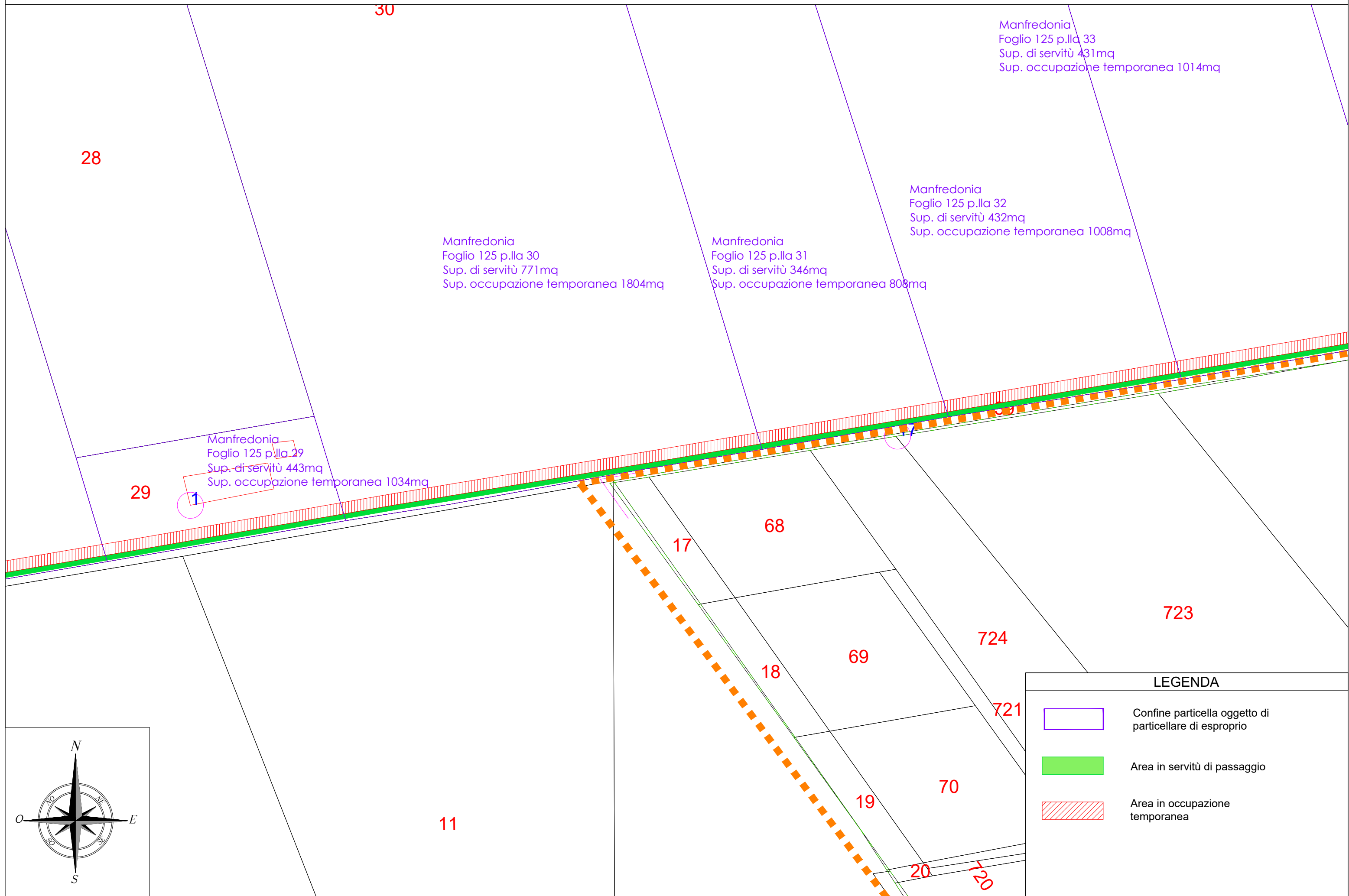
4



**LEGENDA**

	Confine particella oggetto di particellare di esproprio
	Area in servitù di passaggio
	Area in occupazione temporanea

PLANIMETRIA PARTICELLARE - Riquadro "M" - scala 1:2.000



28

30

Manfredonia  
Foglio 125 p.lla 33  
Sup. di servitù 431mq  
Sup. occupazione temporanea 1014mq

29

1

Manfredonia  
Foglio 125 p.lla 29  
Sup. di servitù 443mq  
Sup. occupazione temporanea 1034mq

Manfredonia  
Foglio 125 p.lla 30  
Sup. di servitù 771mq  
Sup. occupazione temporanea 1804mq

Manfredonia  
Foglio 125 p.lla 31  
Sup. di servitù 346mq  
Sup. occupazione temporanea 808mq

Manfredonia  
Foglio 125 p.lla 32  
Sup. di servitù 432mq  
Sup. occupazione temporanea 1008mq

17

68

723

724

69

721

18

70




11

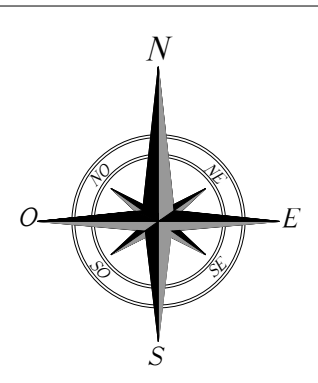
19

20

720

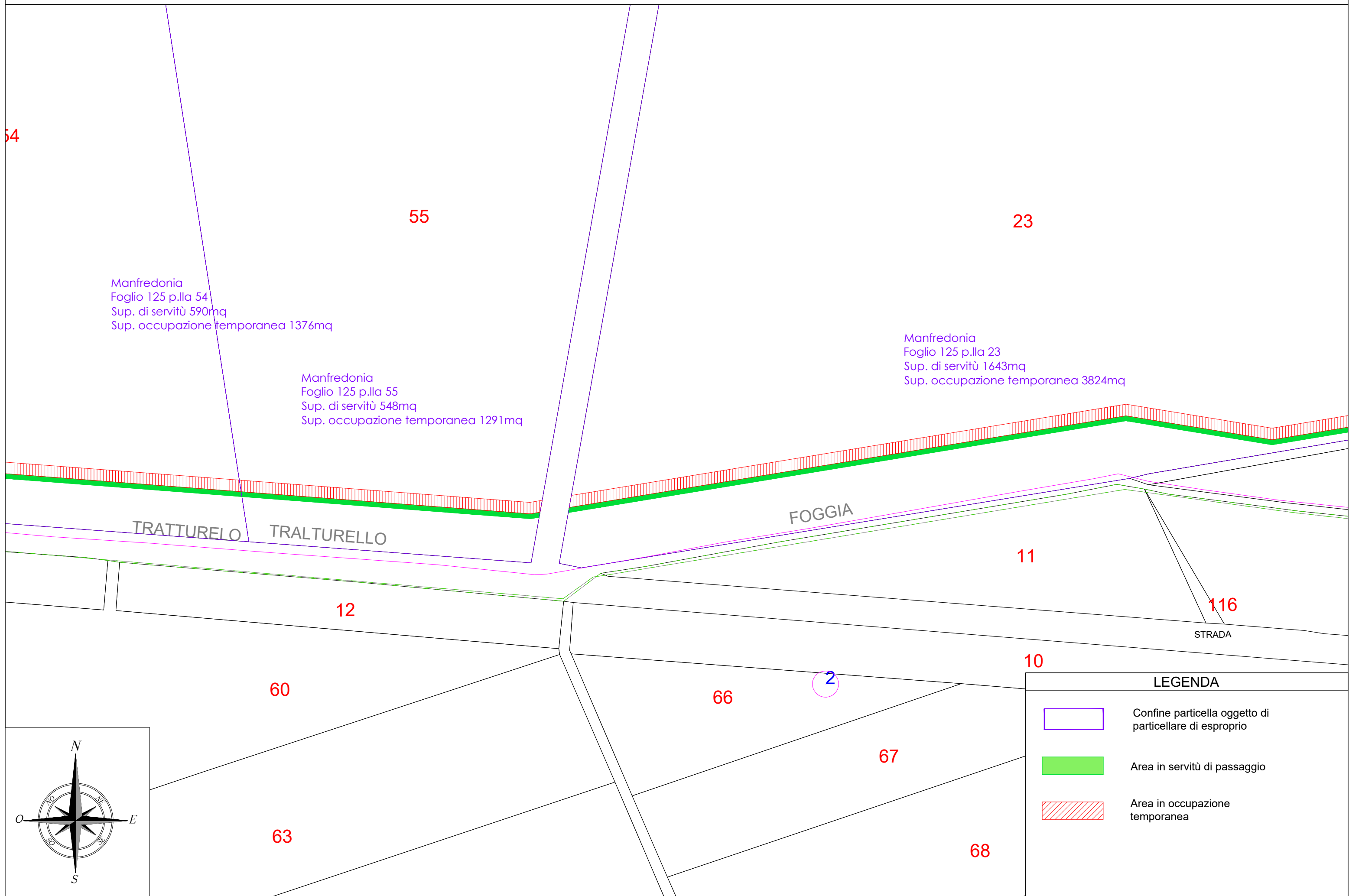
LEGENDA




-  Confine particella oggetto di particellare di esproprio
-  Area in servitù di passaggio
-  Area in occupazione temporanea

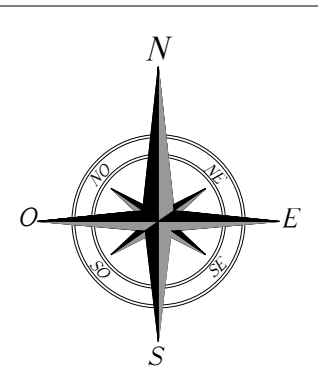




PLANIMETRIA PARTICELLARE - Riquadro "□" - scala 1:2.000

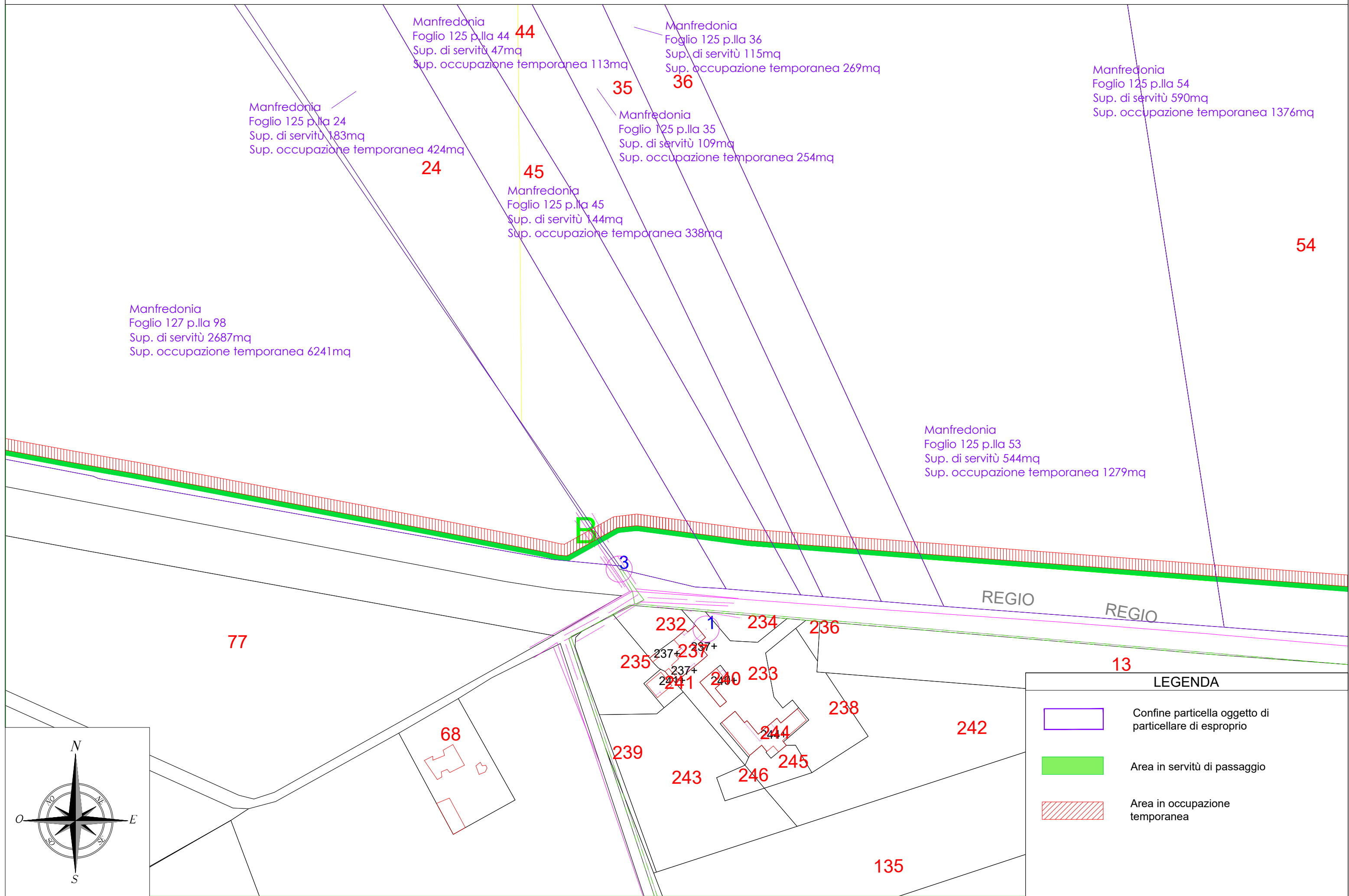





LEGENDA	
	Confine particella oggetto di particellare di esproprio
	Area in servitù di passaggio
	Area in occupazione temporanea

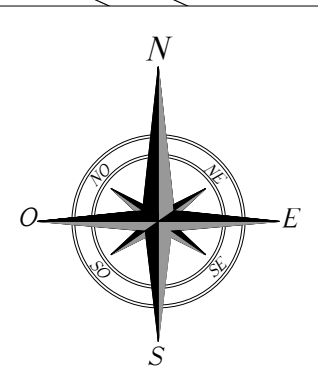




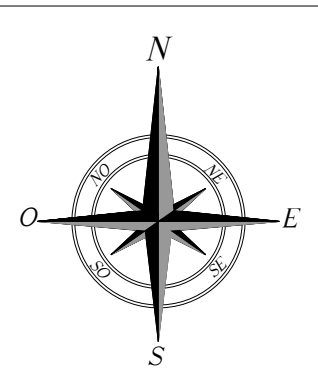
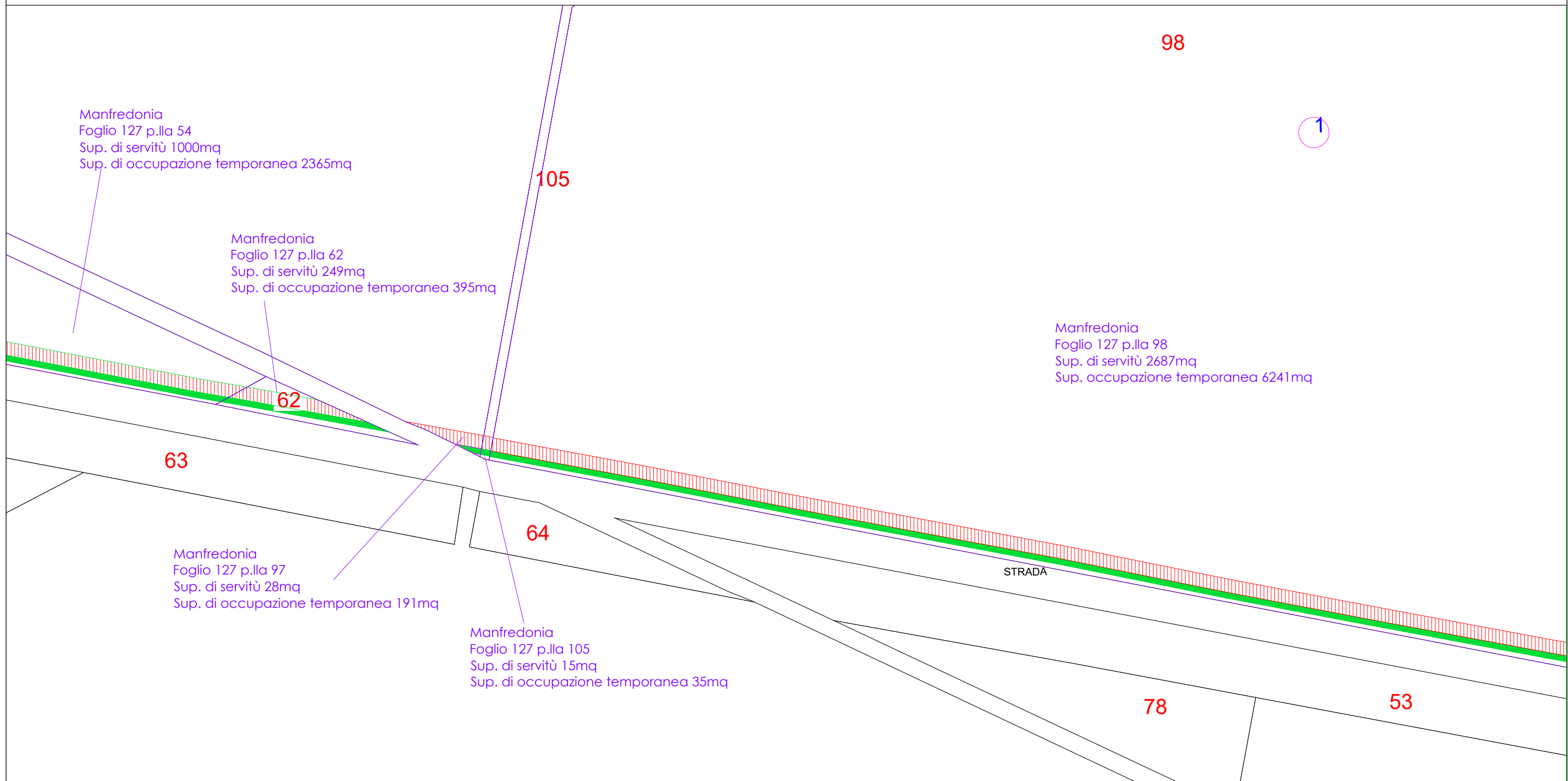
PLANIMETRIA PARTICELLARE - Riquadro "P" - scala 1:2.000






LEGENDA	
	Confine particella oggetto di particellare di esproprio
	Area in servitù di passaggio
	Area in occupazione temporanea

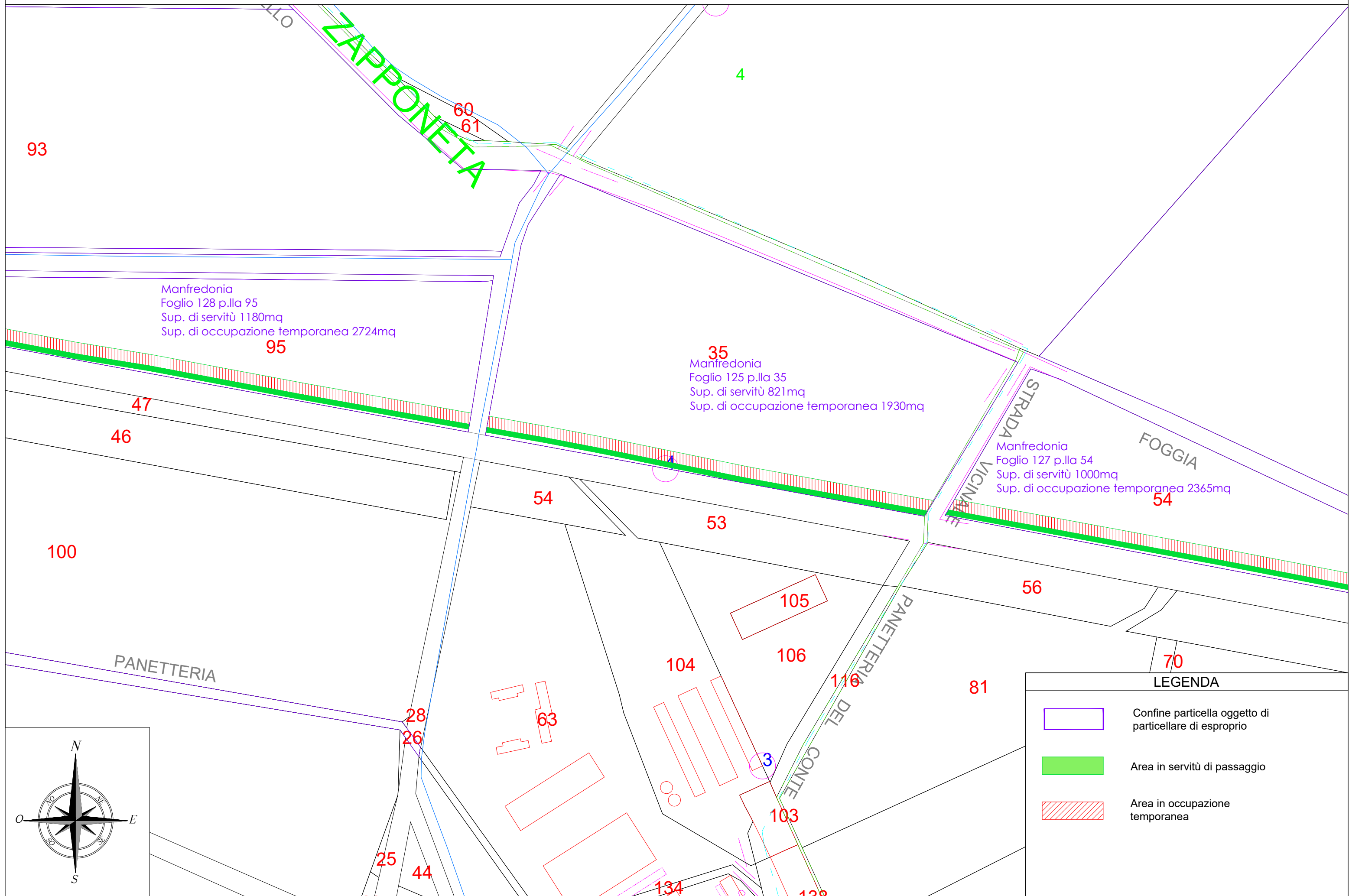





PLANIMETRIA PARTICELLARE - Riquadro "Q" - scala 1:2.000

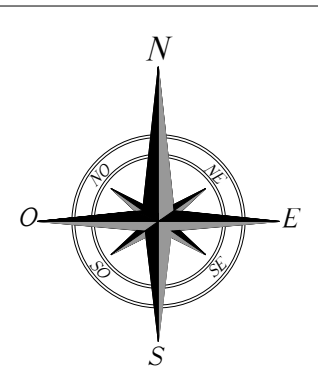


LEGENDA	
	Confine particella oggetto di particellare di esproprio
	Area in servitù di passaggio
	Area in occupazione temporanea

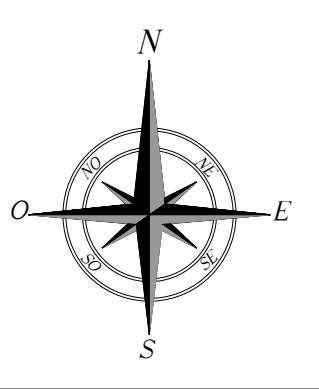
PLANIMETRIA PARTICELLARE - Riquadro "R" - scala 1:2.000






LEGENDA	
	Confine particella oggetto di particellare di esproprio
	Area in servitù di passaggio
	Area in occupazione temporanea

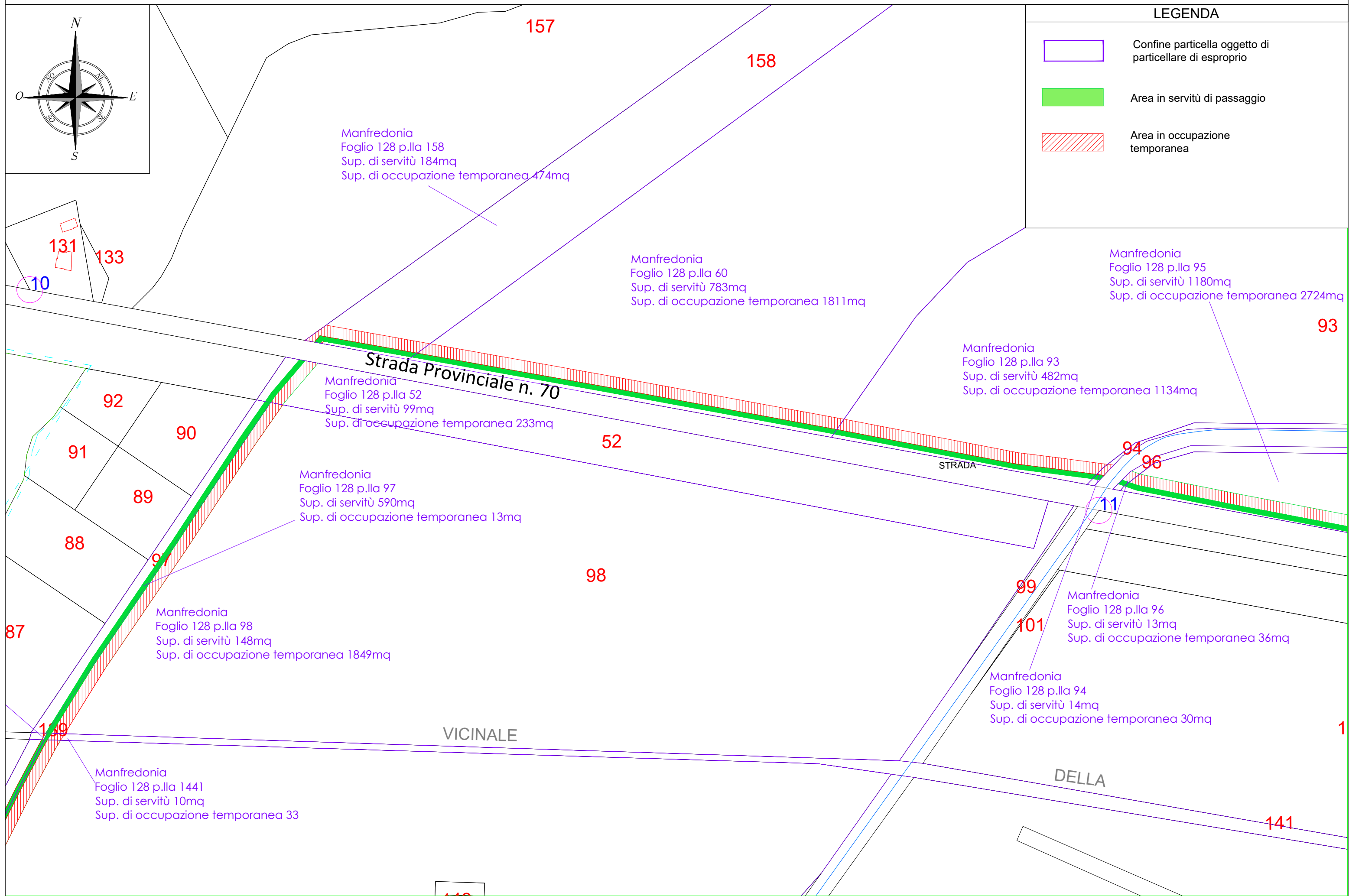


PLANIMETRIA PARTICELLARE - Riquadro "S" - scala 1:2.000

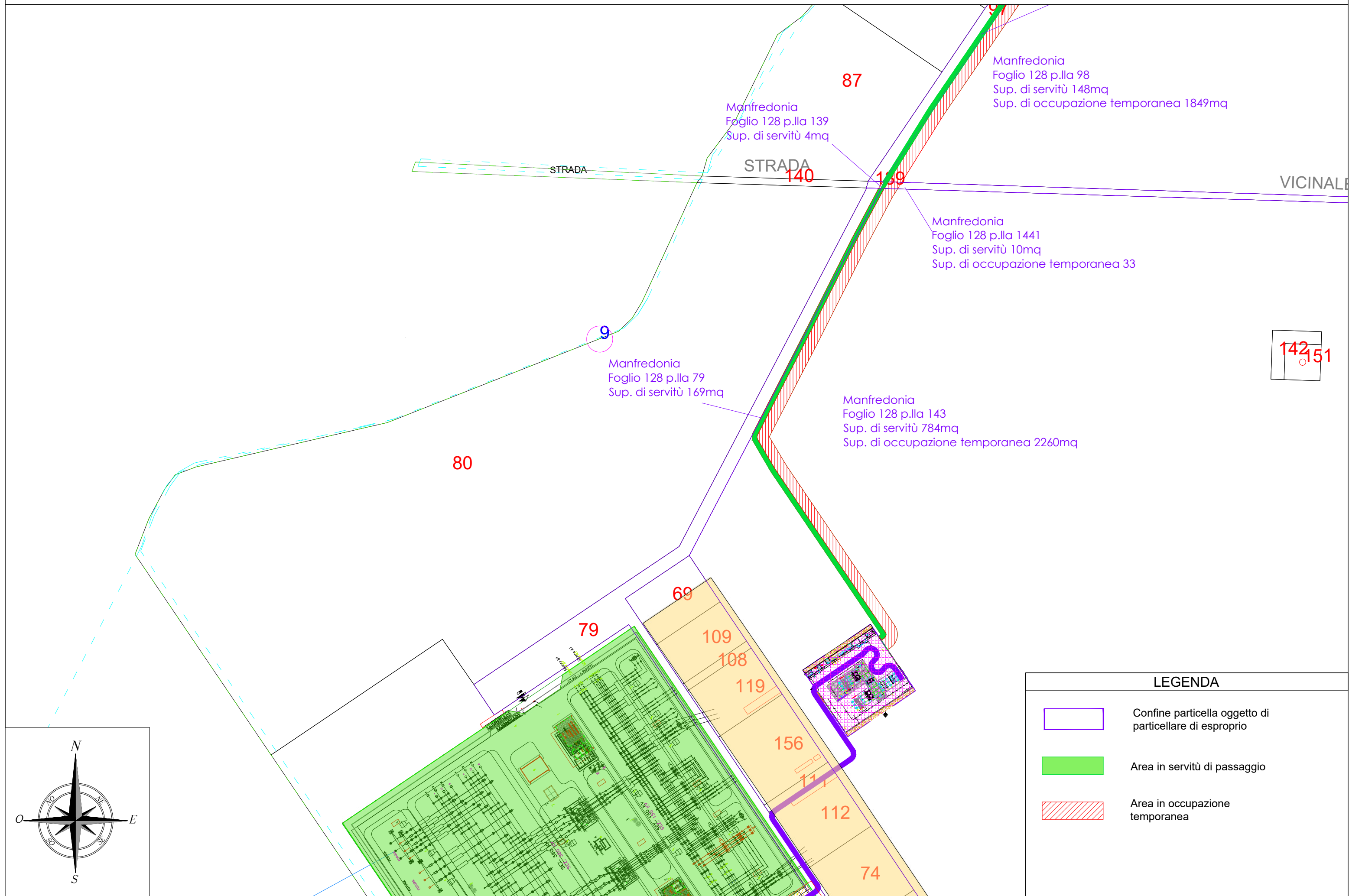





LEGENDA

-  Confine particella oggetto di particellare di esproprio
-  Area in servitù di passaggio
-  Area in occupazione temporanea



PLANIMETRIA PARTICELLARE - Riquadro "T" - scala 1:2.000



LEGENDA	
	Confine particella oggetto di particellare di esproprio
	Area in servitù di passaggio
	Area in occupazione temporanea

