



“Piano di tutela delle acque della Regione Puglia - Articolo 121 del decreto legislativo 3 aprile 2006, n. 152 (Delibera di Giunta 4 agosto 2009, n. 1441)” e ss.mm.ii

SISTEMA CARTESIANO DI RIFERIMENTO: WGS 84 UTM 33 N

BASE CARTOGRAFICA: ORTOFOTO 2016 SIT PUGLIA

SCALA: 1:50.000



COMUNE DI SAN MARCO IN LAMIS REGIONE PUGLIA

PROGETTO RELATIVO ALLA COSTRUZIONE ED ESERCIZIO DI UN IMPIANTO AGROVOLTAICO DI POTENZA PARI A 20 MW_p E RELATIVO COLLEGAMENTO ALLA RETE ELETTRICA - IMPIANTO "SAN MARCO" UBICATO IN AGRO DEL COMUNE DI SAN MARCO IN LAMIS (FG)

ELABORATO: **INTERFERENZE_AT_PTA**

IDENTIFICAZIONE ELABORATO								
Livello Prog.	Codice Rintracciabilità	Tipo Doc.	Sez. Elaborato	N° Foglio	Tot. Fogli	N° Elaborato	DATA	SCALA
DEF	202001313		01	---	---	01.04	Agosto 2021	1:10.000
REVISIONI								
REV	DATA	DESCRIZIONE				ESEGUITO	VERIFICATO	APPROVATO

PROGETTAZIONE


MAYA Engineering

MAYA ENGINEERING SRLS
C.F./P.IVA 08365980724
Dott. Ing. Vito Calio
Amministratore Unico
4, Via San Girolamo
70017 Putignano (BA)
M.: +39 328 4819015
E.: v.calio@maya-eng.com
PEC: vito.calio@ingpec.eu

TECNICO SPECIALISTA

Dott. Ing. Vito Calio
4, Via San Girolamo
70017 Putignano (BA)
M.: +39 328 4819015
E.: v.calio@maya-eng.com

(TIMBRE E FIRMA)



(TIMBRE E FIRMA)

SPAZIO RISERVATO AGLI ENTI

RICHIEDENTE

AMBRA SOLARE 11 Srl
Via Tevere, 41
00187 - Rome (RM)
P.IVA 15946131008

(TIMBRE E FIRMA PER BENESTARE)