PLANIMETRIA SEDE CONCESSIONARIO - scala 1:100

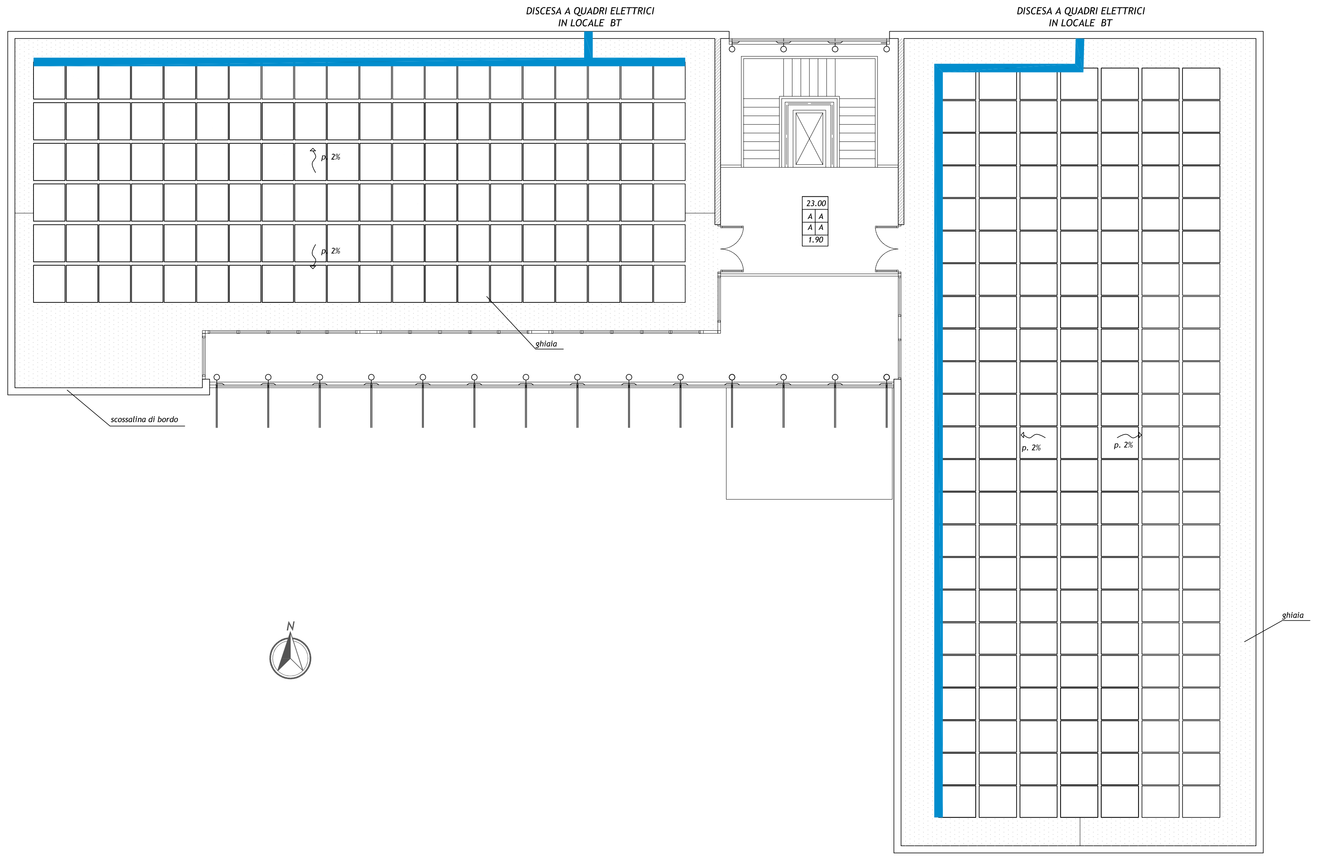

KEY-PLAN

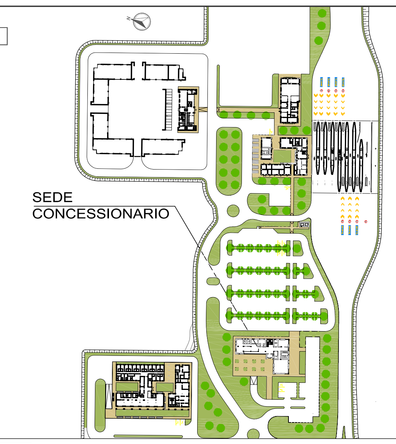

LEGENDA

pannello fotovoltaico in silicio amorfo, costituito da 125 celle connesse in serie (vedi particolare)

canalina zincata dim. mm 200x75

quadro elettrico

NOTE

I collegamenti saranno effettuati con cavi a bassa perdita di tipo solare (Huber & Sunher o equivalenti) con elevata resistenza ai raggi UV, all'abrasione, alle intemperie, sezione minima 6 mmq.

SEDE CONCESSIONARIO: impianto da 36,4 kWp - 400 mq, inclinazione 10° su tetto piano, moduli 1100x1300 n. 280 (280x130=36,4 kWp)

IL CONCEDENTE

Regione Emilia-Romagna

IL CONCESSIONARIO

ARC AUTOSTRADA REGIONALE CISPADANA

AUTOSTRADA REGIONALE CISPADANA
DAL CASELLO DI REGGIOLO-ROLO SULLA A22 AL CASELLO DI FERRARA SUD SULLA A13

CODICE C.U.P. E81B08000060009

PROGETTO DEFINITIVO

ASSE AUTOSTRADALE

IMPIANTI TECNICI

EDIFICI E BARRIERE DI ESAZIONE

SAN FELICE SUL PANARO-FINALE EMILIA

PLANIMETRIA IMPIANTO DI PRODUZIONE ENERGIA DI TIPO FOTOVOLTAICO SEDE CONC.



IL PROGETTISTA
Ing. Antonio De Fazio
Albo Ingegneri Prov. BO n° 3696/A

RESPONSABILE INTEGRAZIONE PRESTAZIONI SPECIALISTICHE
Ing. Emilio Salsi
Albo Ing. Reggio Emilia n° 945

IL CONCESSIONARIO
Autostrade Regionali Cispadane S.p.A.
IL PRESIDENTE
Giordano Fiorucci

REV.	DATA	DESCRIZIONE	REDAZIONE	CONTROLLO	APPROVAZIONE
G					
F					
E					
D					
C					
B					
A	17.04.2012	EMISSIONE	FRASSINETI DE FAZIO	SALSI	

IDENTIFICAZIONE ELABORATO

NUM. PROGR.	FASE	LOTTO	GRUPPO	CODICE OPERA MOD.	TIPOLOGIA OPERA	AMBITO	TIPO ELABORATO	PROGRESSIVO	REV.
497	PD	0	S03	SFB03	0	IE	PI	17	A

DATA MAGGIO 2012

SCALA 1:100

IL PRESENTE DOCUMENTO NON POTRA' ESSERE COPIATO, RIPRODOTTO O ALTRIMENTI PUBBLICATO, IN TUTTO O IN PARTE, SENZA IL CONSENSO SCRITTO DEL CONCEDENTE. OGNI UTILIZZO NON AUTORIZZATO SARA' PERSEGUITO A NORMA DI LEGGE.
THE DOCUMENT MAY NOT BE COPIED, REPRODUCED OR PUBLISHED, EITHER IN PART OR IN ITS ENTIRETY, WITHOUT THE WRITTEN PERMISSION OF ARCCISS CONSORTIUM. UNAUTHORIZED USE WILL BE PROSECUTED BY LAW.

F1 modello di stampa