





ZONIZZAZIONE

SEGNII CONVENZIONALI

-  C.I. CONSERVAZIONE INTEGRALE PAESAGGIO MONTANO, COLLINARE, BOSCHIVO
-  C.I.P. CONSERVAZIONE INTEGRATA PAESAGGIO DI PENDICE MONTANA E COLLINARE
-  C.A.F. CONSERVAZIONE DEL PAESAGGIO AGRICOLO DI DECLIVIO E FONDOVALLE
-  C.I.F. CONSERVAZIONE INTEGRATA PAESAGGIO FLUVIALE
-  P.A.F. PROTEZIONE DEL PAESAGGIO AGRICOLO DI FONDOVALLE
-  R.U.A. RECUPERO URBANISTICO-EDILIZIO E RESTAURO PAESISTICO-AMBIENTALE
-  V.I.R.I. VALORIZZAZIONE DEGLI INSEDIAMENTI RURALI INFRASTRUTTURATI
-  R.A.C.M. RIQUALIFICAZIONE AREE DI CAVA E MINIERA
-  V.A.G. VALORIZZAZIONE SITO GEOPALEONTOLOGICO
-  V.A.T. VALORIZZAZIONE TURISTICO-SPORTIVA

LEGENDA

OPERE IN PROGETTO

-  Galleria di Derivazione
-  Condotta di alimentazione dell'acquedotto Campano, condotta irrigua, nuova condotta Curti-Benevento
-  Condotte a servizio del Sistema Alto Fortore
-  Condotte a servizio del Sistema Alto Calore

OPERE ESISTENTI

-  Sistemi acquedottistici esistenti

N.B. LE OPERE IRRIGUE SONO ESCLUSE DAL PRESENTE STRALCIO PROGETTUALE

REGIONE CAMPANIA

Acqua Campania S.p.A.

UTILIZZO IDROPOTABILE DELLE ACQUE DELL'INVASO DI CAMPOLATTARO E POTENZIAMENTO DELL'ALIMENTAZIONE POTABILE PER L'AREA BENEVENTANA

PROGETTO DI FATTIBILITA' TECNICA ED ECONOMICA

Stralcio Allegato IV D.L. 31.05.2021 n.77 - L. di conversione 21.07.2021 n.108

Responsabile Unico del Procedimento  
Dirigente Ciclo Integrato delle Acque della G.R. della Campania  
Ing. Rosario Manca

Il Concessionario  
**Acqua Campania S.p.A.**  
Direttore Generale  
Area Tecnica  
Ing. Giuseppe Maria SALLAMA

I Progettisti



Revisione	Data	Descrizione	A. Ioca	F. Rossi	F. Rossi
1	02/12/2021	EMESSE PER I/A			

TITOLO: Inquadramento Vincolistico

Estratto Piano Territoriale Paesistico "Massiccio del Matese" Tav.2 di 3

Allegato: IV.06.17.02

Scale: 1:10000

**VIANINI LAVORI S.p.A.**

**FINALCA Ingegneria s.r.l.**