

REGIONE CAMPANIA

Acqua Campania S.p.A.

UTILIZZO IDROPOTABILE DELLE ACQUE
DELL'INVASO DI CAMPOLATTARO E
POTENZIAMENTO DELL'ALIMENTAZIONE
POTABILE PER L'AREA BENEVENTANA

STUDIO DI IMPATTO AMBIENTALE

Responsabile Unico del Procedimento
Dirigente Ciclo Integrato delle Acque della G.R. della Campania
Ing. Rosario Manzi

Il Concessionario

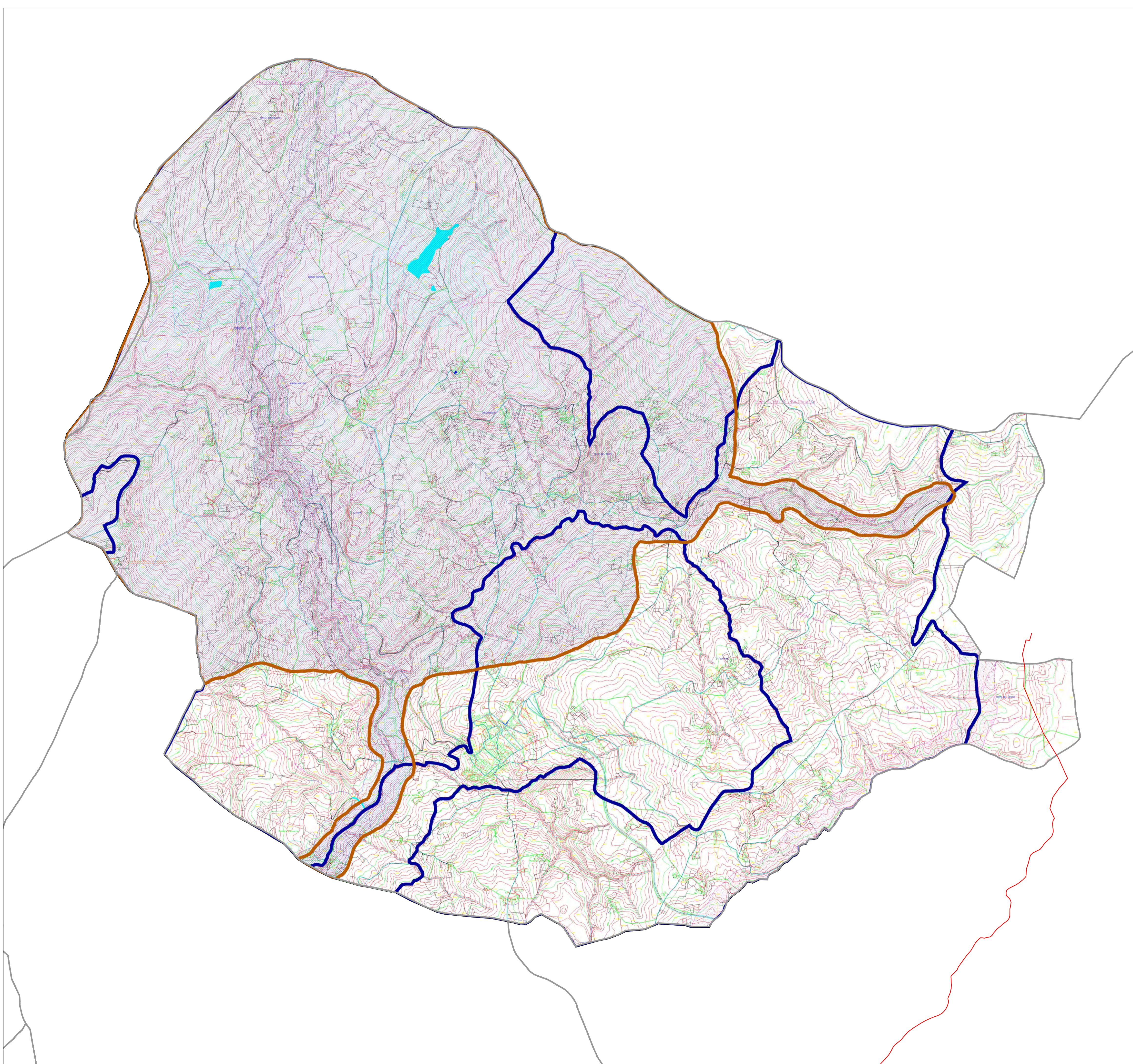
Acqua Campania S.p.A.
Via...
200...
G. Celini

Elaborazione

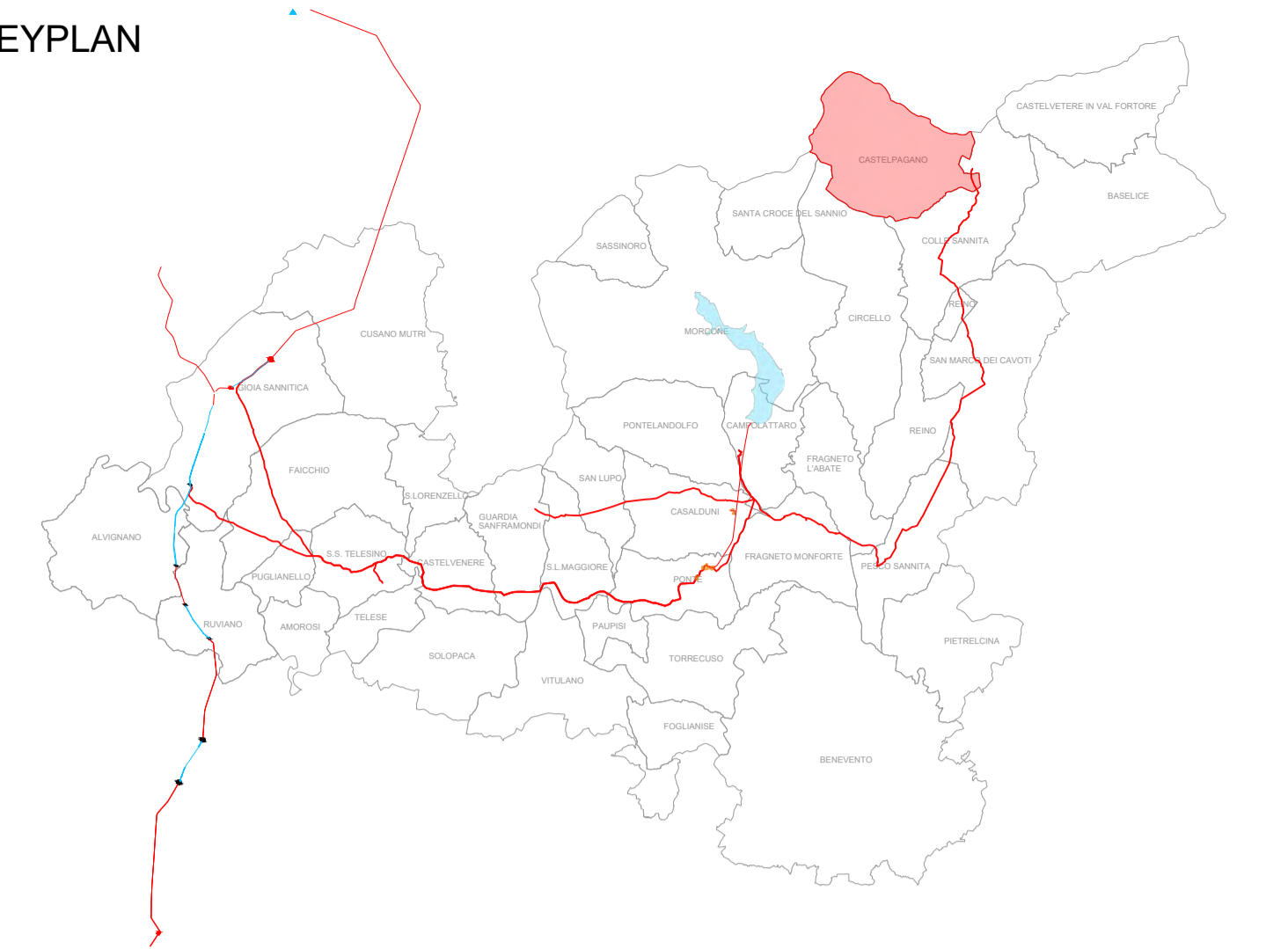
 Sintagma

ORDINE DEGLI ARCHITETTI
DOTT. ARCH.
ALESSANDRO BRACCHINI
264
DELLA PROVINCIA DI PERUGIA

Revisione	Data	Descrizione	Redatto	Controllato	Approvato
1	Febb.2022	EMMISSIONE PER VIA	A.Lisetti	A.Bracchini	A.Bracchini
TITOLO : QUADRO PROGRAMMATICO PROGETTUALE E DI CANTIERIZZAZIONE Relazione			Progettazione:  VIANINI LAVORI S.p.A.  FINALCA ingegneria srl		
Allegato	REL.V1.1 _ parte 5di7		Revisione:	1	Scala: -



KEYPLAN



LEGENDA PRG

	CONFINE COMUNALE
	DELIMITAZIONE AREA A VINCOLO IDROGEOLOGICO
	AREA SIC
	FASCIA DI RISPETTO LAGHI 300 m.
	FASCIA DI RISPETTO TORRENTE TAMMARECCHIA 150 m.
	FASCIA DI RISPETTO TORRENTE TORTI 150 m.

Tracciato di Progetto

REGIONE CAMPANIA

Acqua Campania S.p.A.

UTILIZZO IDROPOTABILE DELLE ACQUE DELL'INVASO DI CAMPOLATTARO E POTENZIAMENTO DELL'ALIMENTAZIONE POTABILE PER L'AREA BENEVENTANA

STUDIO DI IMPATTO AMBIENTALE

I Progettisti

Il Concessionario

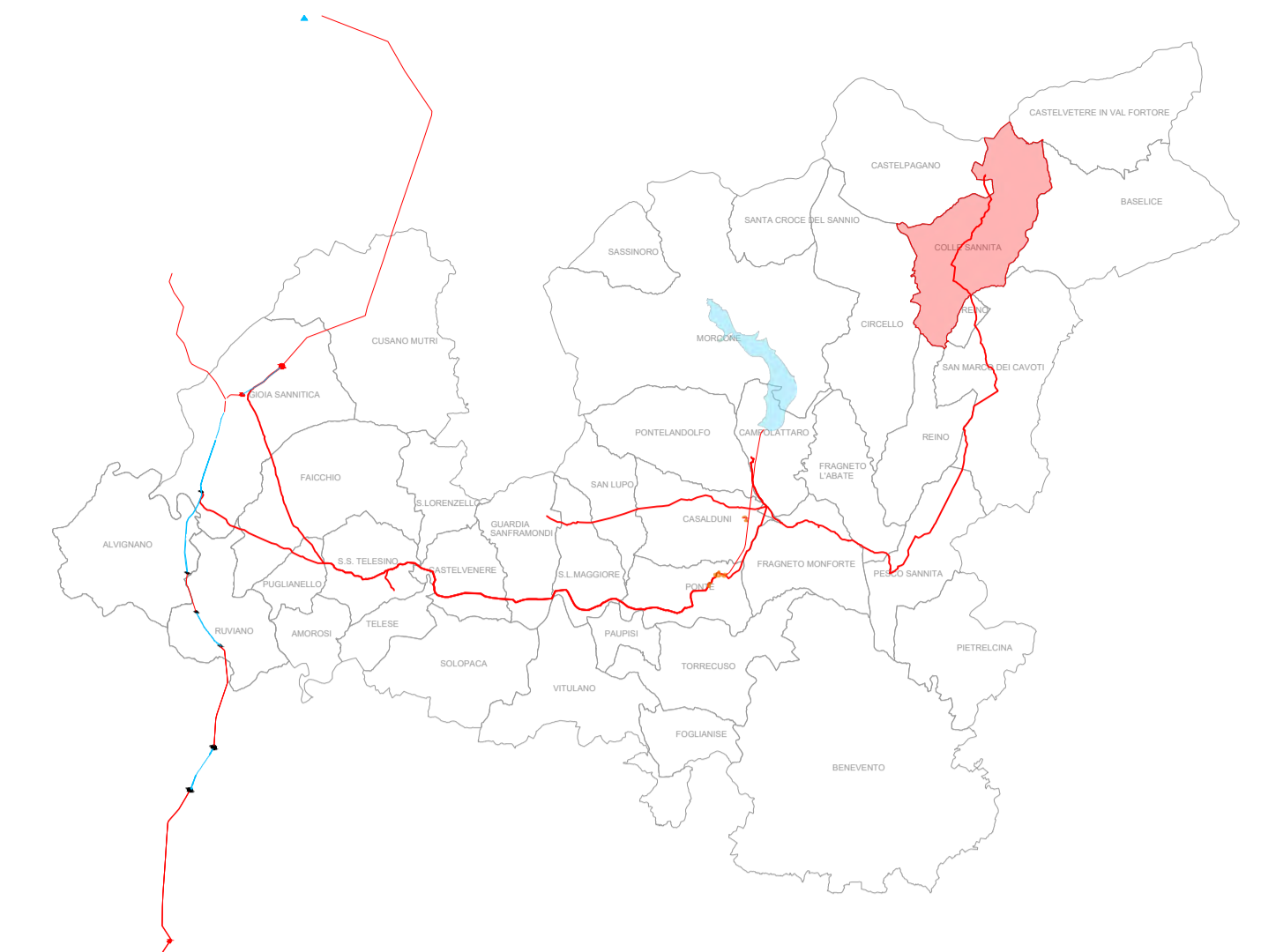
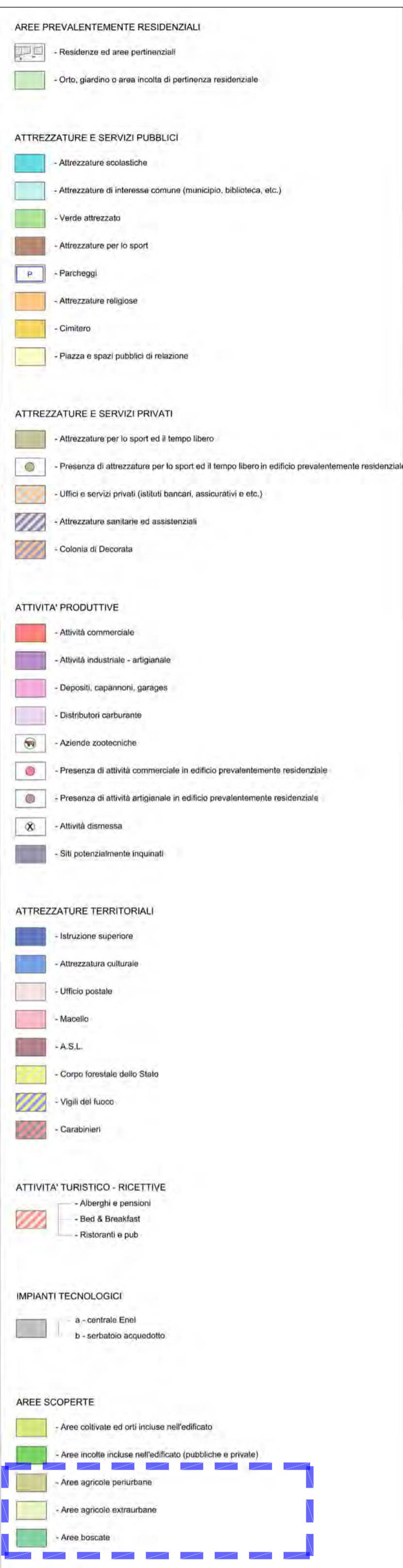
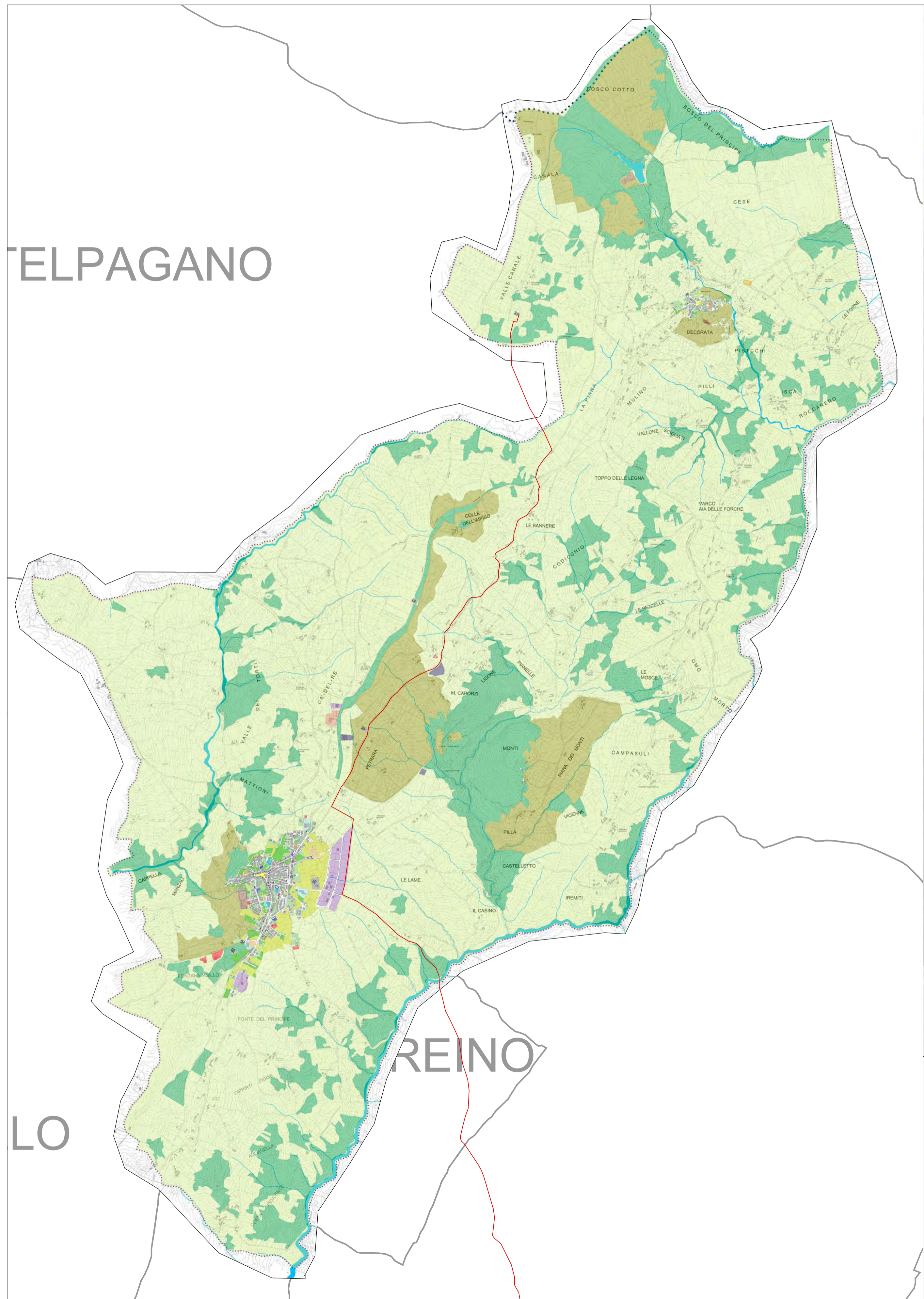
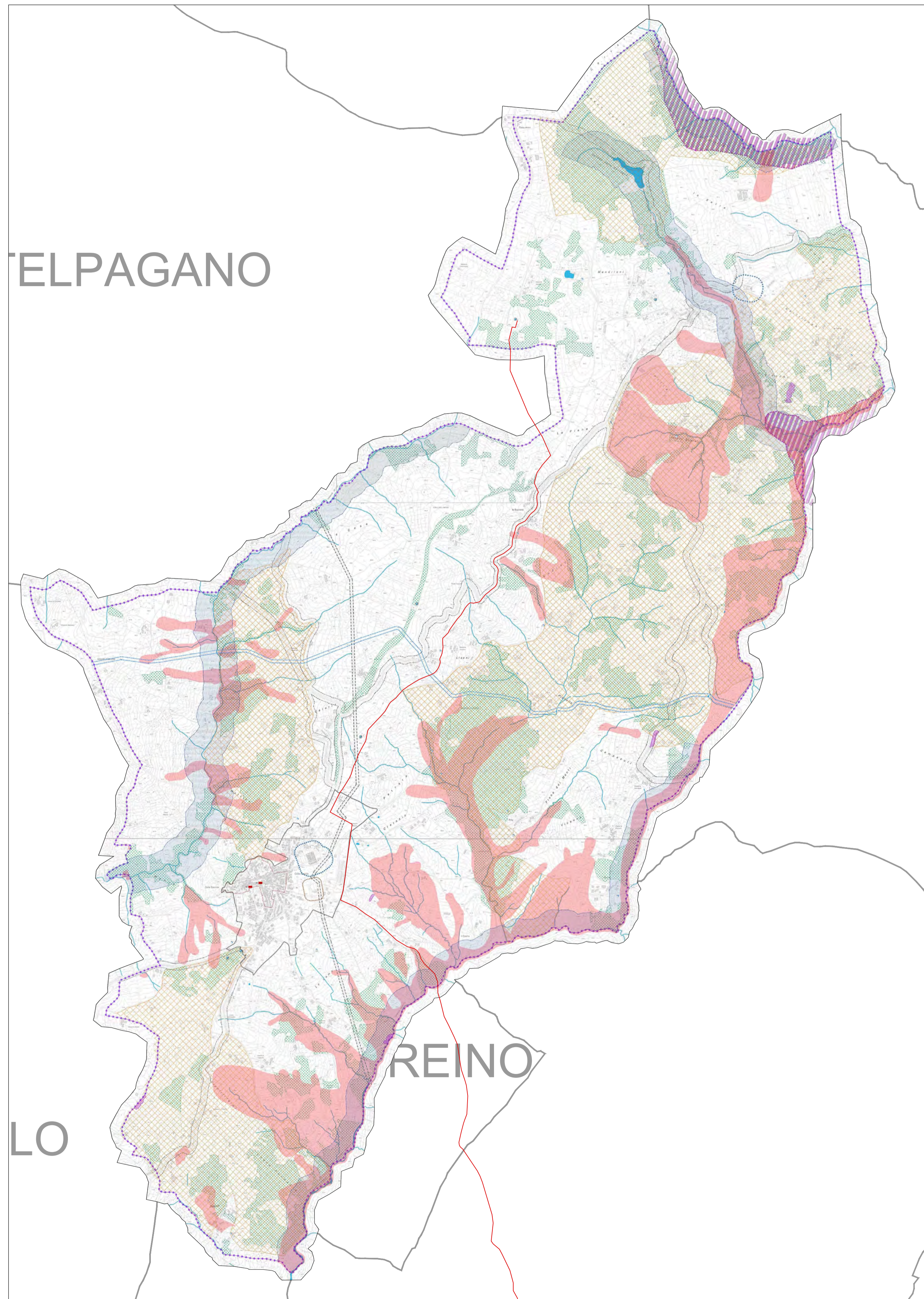
Revisione	Data	Descrizione	Redatto	Controllato	Approvato
01	Giugno 2021	EMISSIONE			

TITOLO :
VOLUME 1
PROGETTO, PROGRAMMI E CANTIERIZZAZIONE
 Piani Pertinenti: PRG/PUC
 Castelpagano



Allegato **TAV.V1.11** Revisione: Scala: 1:15.000

Il presente disegno e' di nostra proprieta'. Si fa divieto a chiunque di riprodurlo o renderlo noto a terzi senza nostra autorizzazione.



Tracciato di Progetto

REGIONE CAMPANIA

Acqua Campania S.p.A.

UTILIZZO IDROPOTABILE DELLE ACQUE DELL'INVASO DI CAMPOLATTARO E POTENZIAMENTO DELL'ALIMENTAZIONE POTABILE PER L'AREA BENEVENTANA

STUDIO DI IMPATTO AMBIENTALE

I Progettisti

Il Concessionario

Revisione	Data	Descrizione	Redatto	Controllato	Approvato
0	Giugno 2021	EMISSIONE			

TITOLO:

VOLUME 1
 PROGETTO, PROGRAMMI E
 CANTIERIZZAZIONE

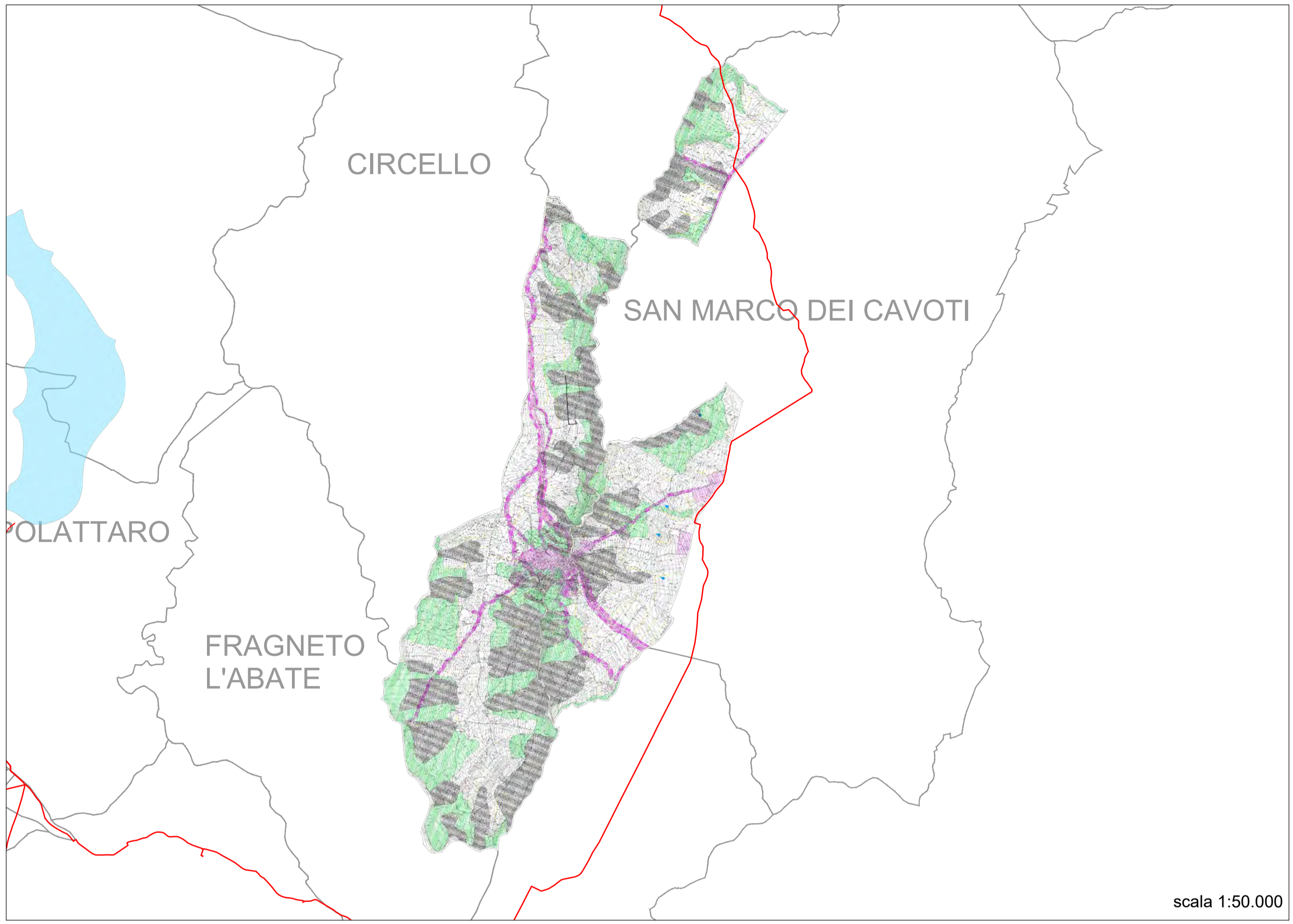
Piani Pertinenti: PRG/PUC
 Colle Sannita

Allegato: TAV.V1.12

Revisione: 0 Scala: Varie

Progettazione:
VIANINI LAVORI S.p.A.
FINALCA Ingegneria Srl

Il presente disegno è di nostra proprietà. Si fa divieto a chiunque di riprodurlo o renderlo noto a terzi senza nostra autorizzazione.



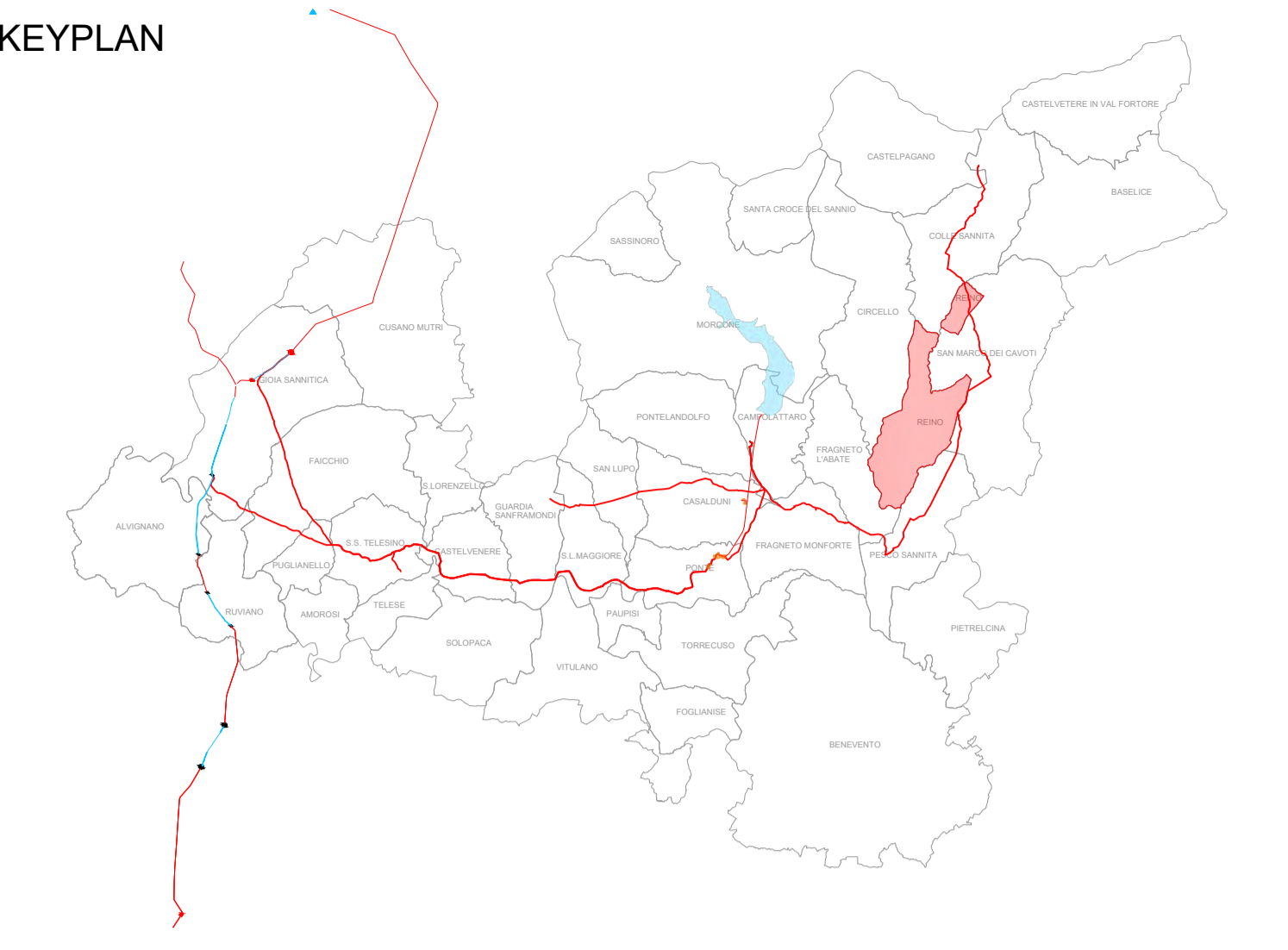
- Legenda**
- Nuovo perimetro urbano
 - Zona Ar di interesse archeologico
 - Zona E3 Verde privato di rispetto
 - Zona D di interesse industriale
 - Zona H rispetto cimiteriale
 - Zona E agricola tradizionale
 - Zona E1 rispetto stradale
 - Zona E2 rispetto dei corsi d'acqua
 - Zona F1 di interesse generale
 - Impianto di depurazione
 - Sorgenti attive
 - Fascia di salvaguardia risorse idriche

Limitazioni nella utilizzazione delle aree

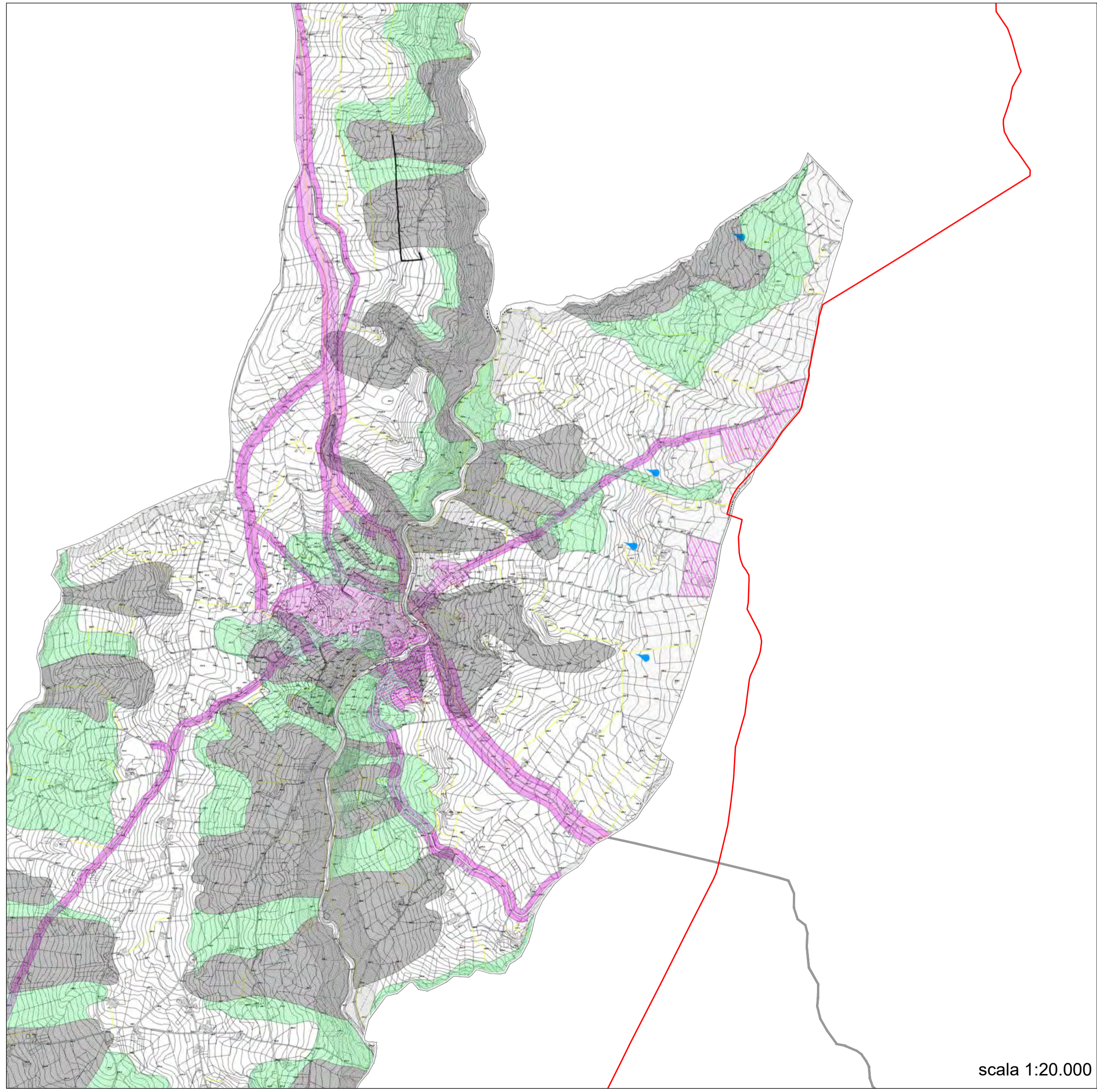
Aree affette da instabilità attuali o progressive. L'utilizzazione di dette aree ai fini definitivi è formalmente vietata.

In casi eccezionali la progettazione e la realizzazione di opere dovranno essere basate sulla conoscenza dettagliata delle caratteristiche geologiche e geotecniche del sito e delle aree adiacenti, nonché delle caratteristiche del dissesto, osservando, altresì, i tempi e i costi dell'effettuazione delle necessarie opere di consolidamento e di protezione, della loro efficienza nel tempo e dei tempi necessari per la loro messa a regime.

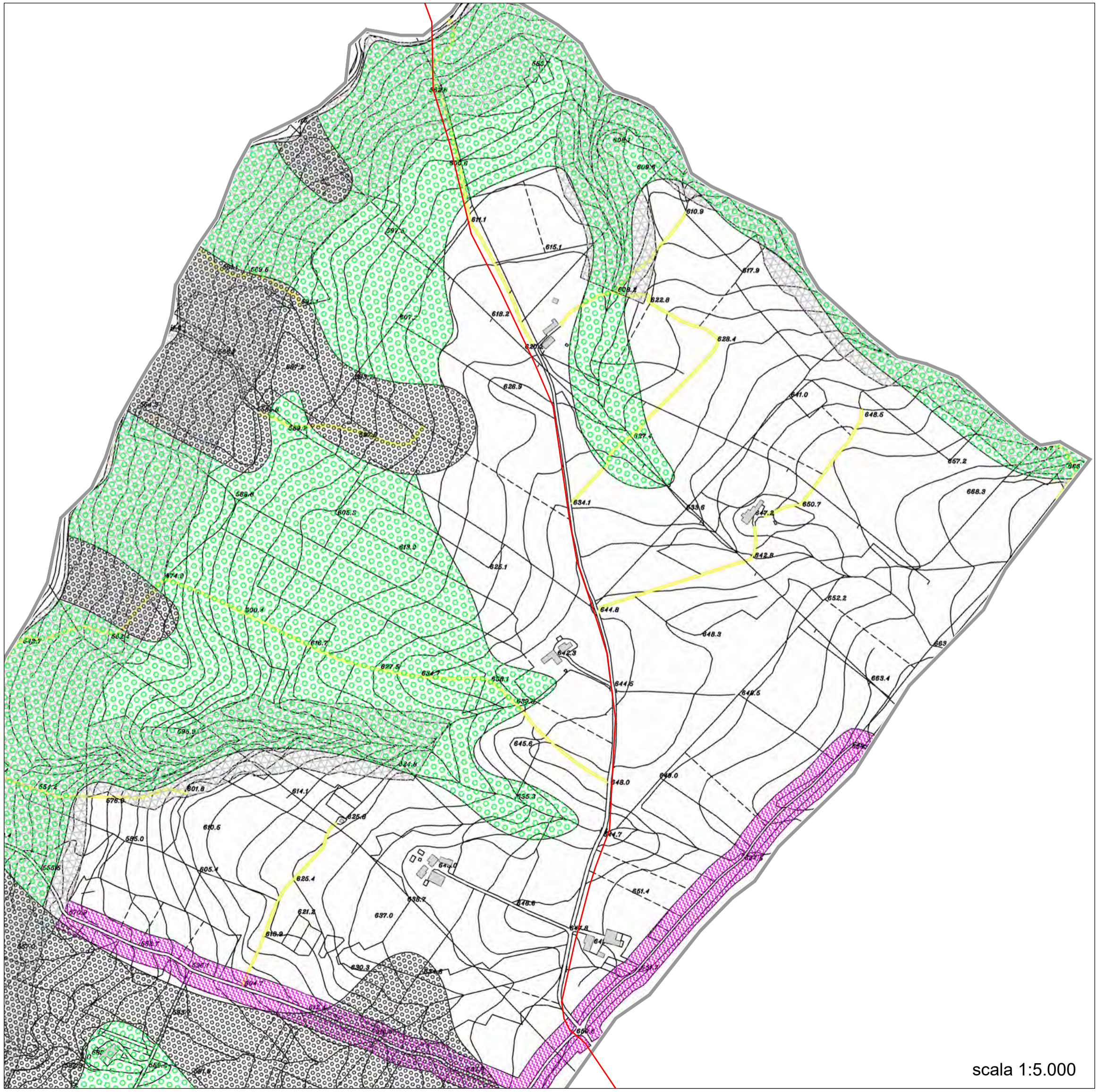
Aree confermate ai fini con ditte in atto o con caratteristiche geologiche in simili ad aree affette da processi di frana in atto. L'utilizzazione di dette aree ai fini di urbanizzazione e di realizzazione di infrastrutture è subordinata all'adozione di appropriate e congrue indagini geotecniche e geologiche e servizio di stabilità dei pendii.



scala 1:50.000



scala 1:20.000



scala 1:5.000

Tracciato di Progetto

REGIONE CAMPANIA

Acqua Campania S.p.A.

UTILIZZO IDROPOTABILE DELLE ACQUE DELL'INVASO DI CAMPOLATTARO E POTENZIAMENTO DELL'ALIMENTAZIONE POTABILE PER L'AREA BENEVENTANA

STUDIO DI IMPATTO AMBIENTALE

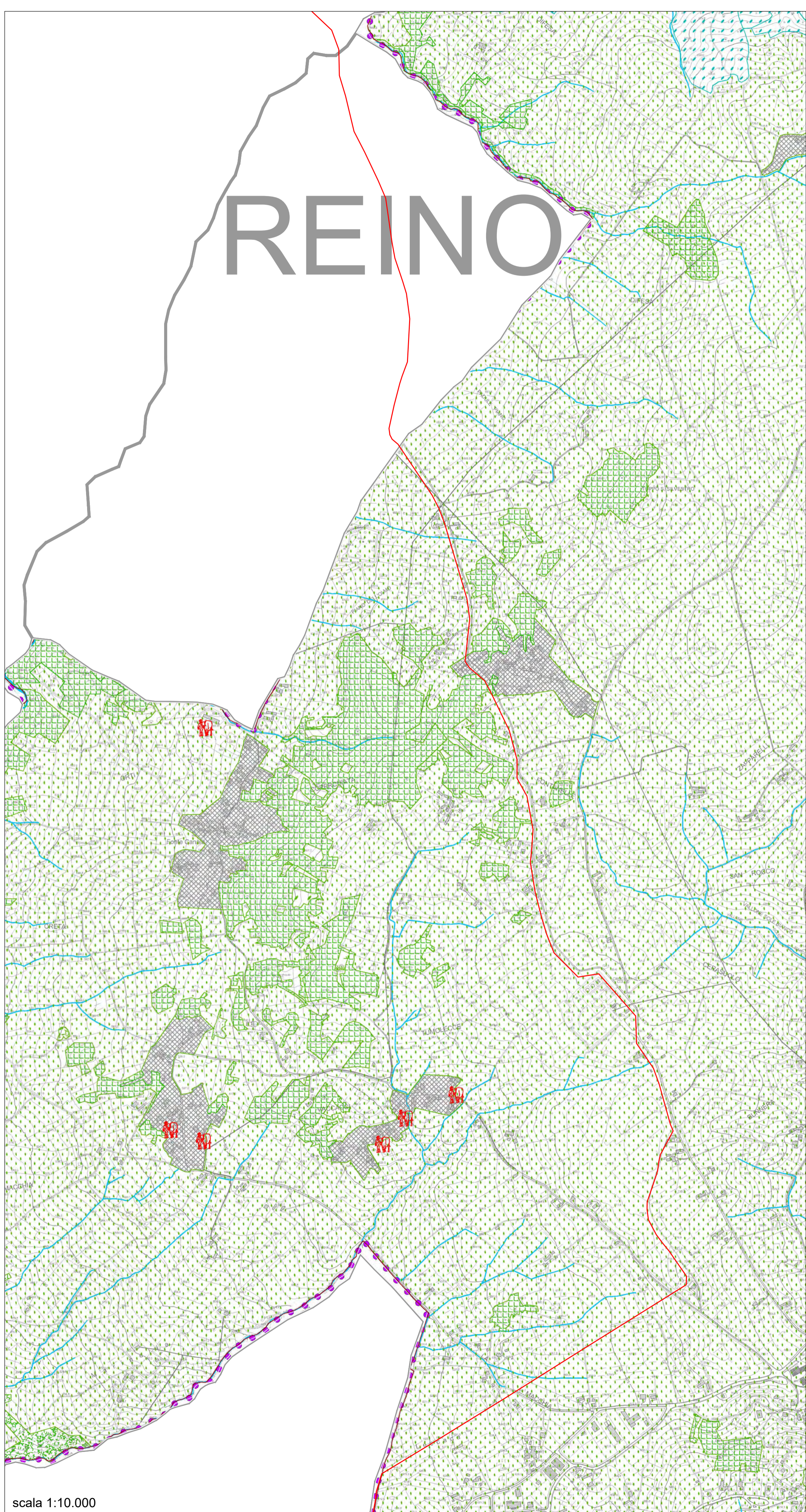
I Progettisti

II Concessionario







Revisione	Data	Descrizione	Redatto	Controllato	Approvato
0	Giugno 2021	EMISSIONE			
TITOLO:					
VOLUME 1 PROGETTO, PROGRAMMI E CANTIERIZZAZIONE Piani Pertinenti: PRG/PUC Reino					
TAV.V1.13					
Allegato			Revisione:	Scala:	Varie



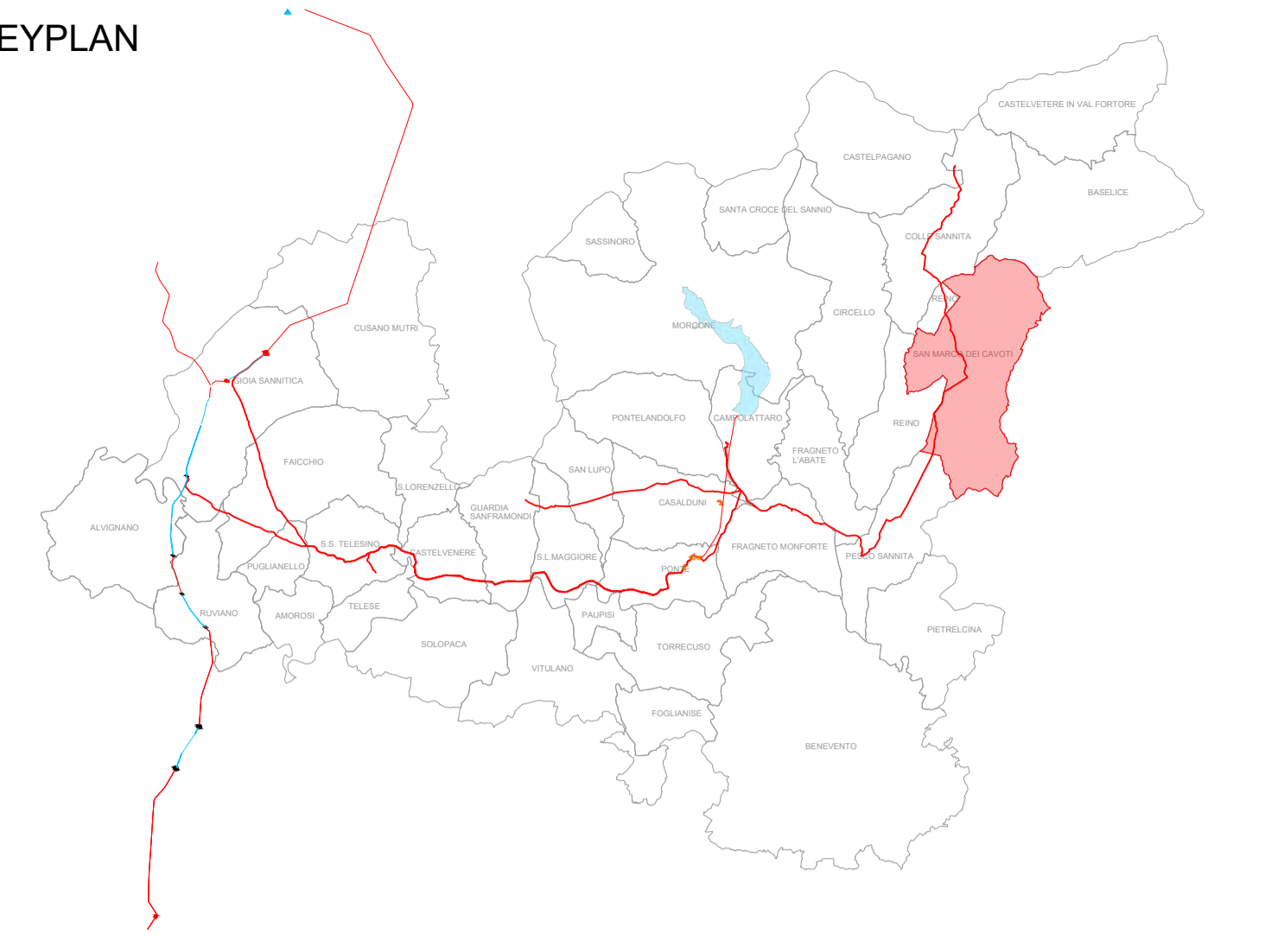
Il presente disegno è di nostra proprietà. Si fa divieto a chiunque di riprodurlo o renderlo noto a terzi senza nostra autorizzazione.



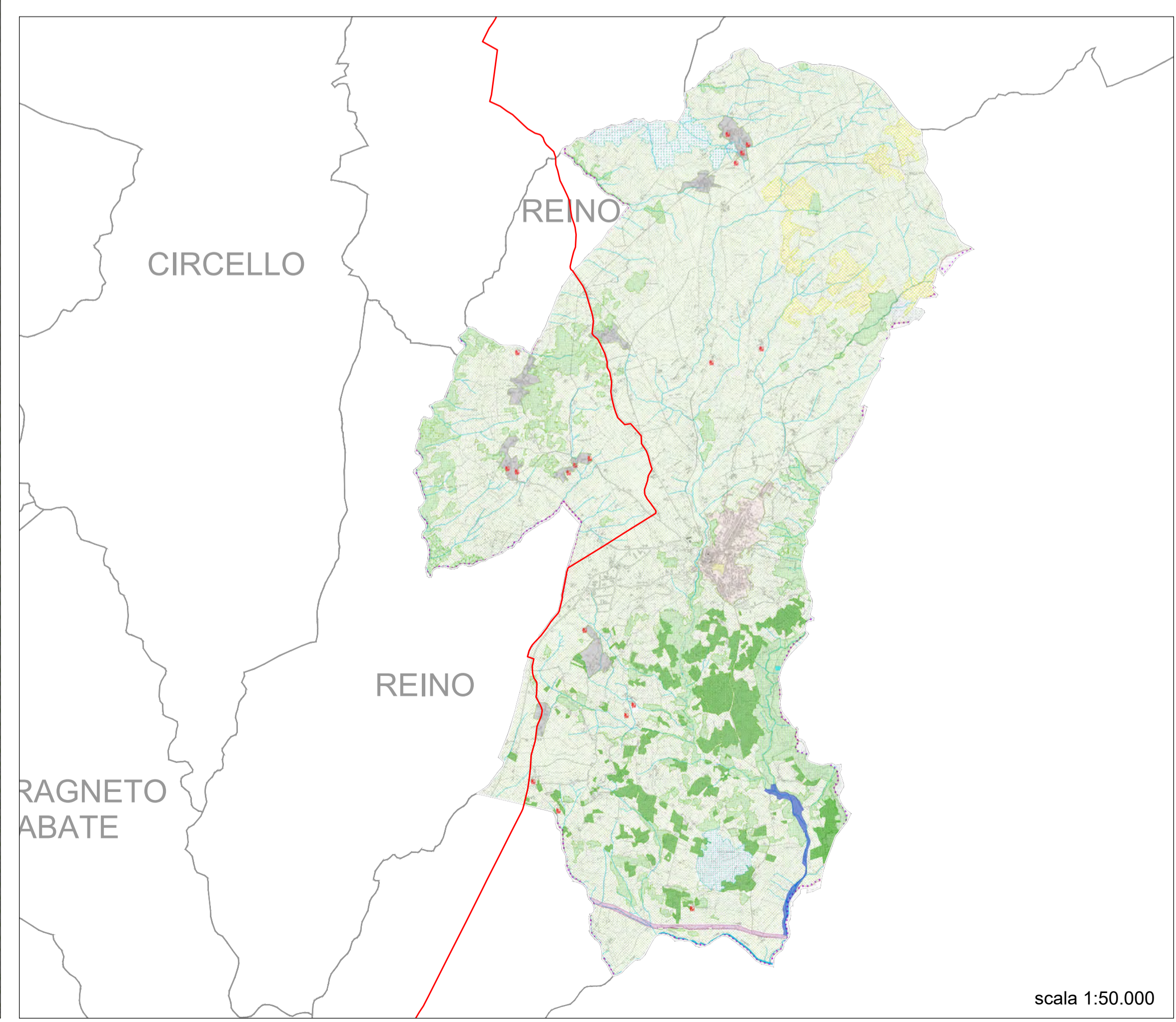
scala 1:10.000

-  E1a - agricoltura ordinaria coltivata a oliveti
-  E1b - agricoltura ordinaria a pascoli ed incolto produttivo
-  E1c - agricoltura ordinaria coltivata a seminativo estensivo
-  E2a - boschi
-  E2b - boschi di particolare interesse ambientale
-  E2c - boschi di conifere
-  E3 - agricole di interesse paesaggistico
-  E4 - agricole urbane
-  - Centro abitato
-  - Nuclei abitati rurali
-  - Area fluviale
-  - Sorgente di acqua sulfurea
-  - Allevamenti zootecnici

KEYPLAN



 Tracciato di Progetto



scala 1:50.000

REGIONE CAMPANIA

Acqua Campania S.p.A.

UTILIZZO IDROPOTABILE DELLE ACQUE
DELL'INVASO DI CAMPOLATTARO E
POTENZIAMENTO DELL'ALIMENTAZIONE
POTABILE PER L'AREA BENEVENTANA

STUDIO DI IMPATTO AMBIENTALE

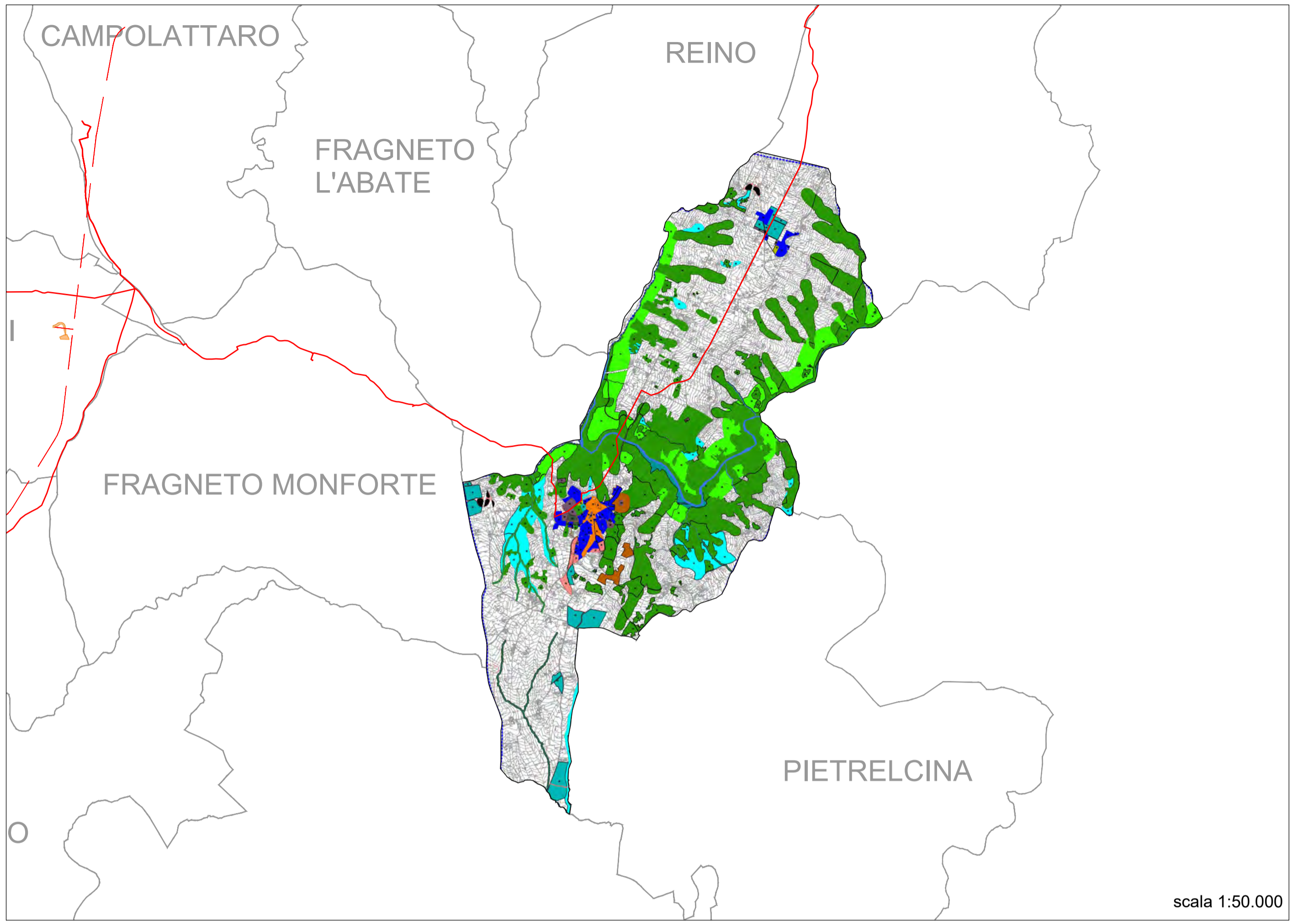
I Progettisti

II Concessionario

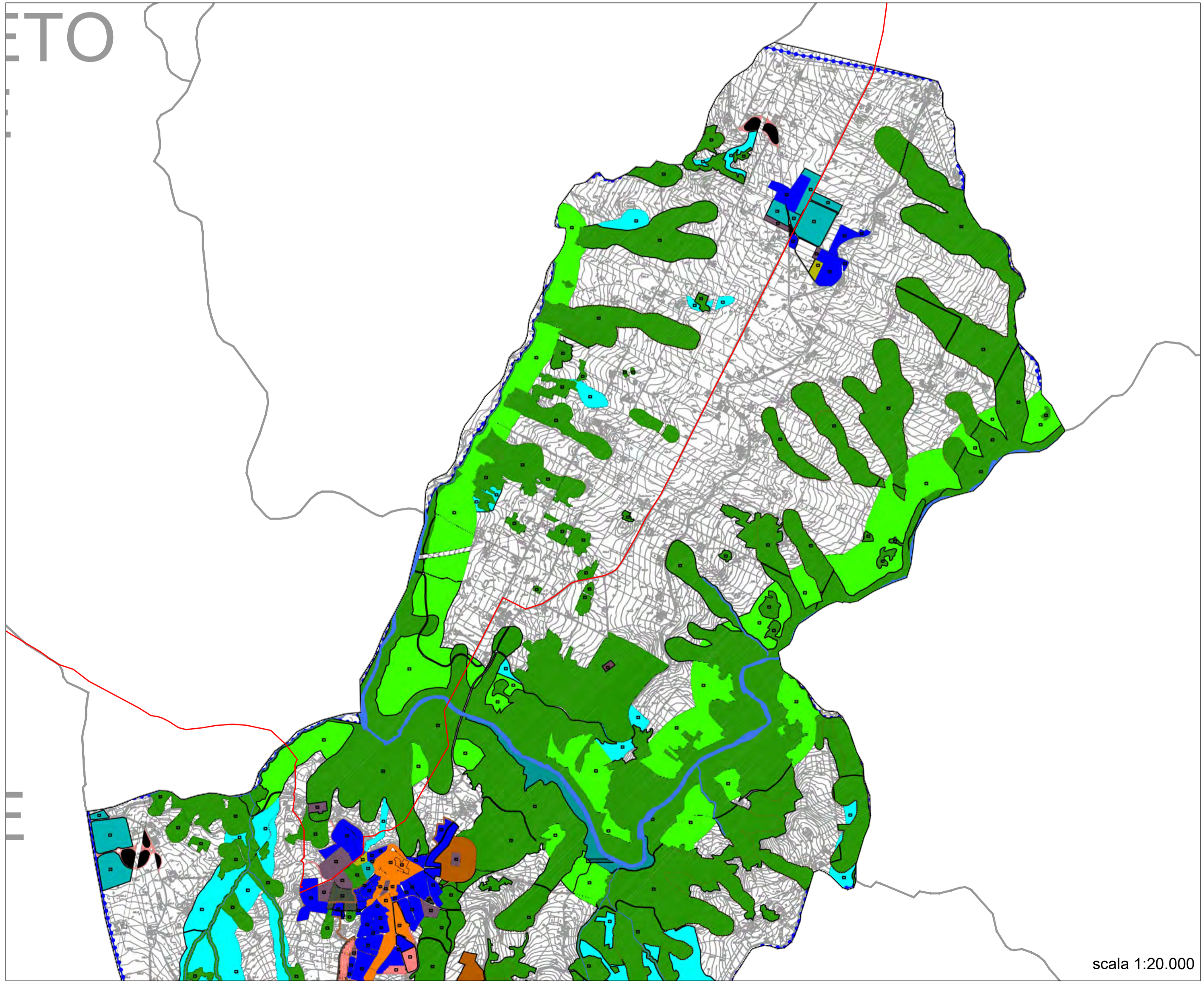
Revisione	Data	Descrizione	Redatto	Controllato	Approvato
0	Giugno 2021	EMISSIONE			
TITOLO :					
VOLUME 1 PROGETTO, PROGRAMMI E CANTIERIZZAZIONE Piani Pertinenti: PRG/PUC San Marco dei Cavoti					
Allegato			Revisione: 0		
TAV.V1.14			Scala: Varie		



Il presente disegno è di nostra proprietà. Si fa divieto a chiunque di riprodurlo o renderlo noto a terzi senza nostra autorizzazione.



scala 1:50.000



scala 1:20.000

PERIMETRAZIONI

- contorno comunale
- viabilità di nuova realizzazione
- Area di rispetto stradale
- Area verde privata (Vp)
- perimetrazione Centro Antico
- perimetrazione Centro Storico
- perimetrazione PUA
- perimetrazione Centro Edificato/Abitato
- fascia rispetto dimensionale
- perimetrazione area instabili
- Comparto

LEGENDA ZONE DI CUI AL D.M 1444/68

COMPONENTE SISTEMA INSEDIATIVO RESIDENZIALE

- zona A - Genera il processo formativo di nucleo insediativo partecipe dell'aggiornamento urbano di interesse storico documentario tipo A1, A2
- Ambito di conservazione e valorizzazione di nuclei storici/antichi di testimonianza rurale
- zona B - Tessuto edilizio urbano consolidato saluro, a bassa densità e di recente formazione
- zona C - Finalizzate alla realizzazione di complessi insediativi a prevalenza residenziale ad attuazione diretta da parte dei privati C1, pubblici C2 e per la produzione di edilizia sociale C3

Area della trasformazione

- TUC - zone di Trasformazione Urbanistica del tipo C - Coesiste Edificata

COMPONENTE DEL SISTEMA INSEDIATIVO DI TIPO PRODUTTIVO

- zona D - Zone destinate ad attività produttive (industriali, artigianali, ecc.) D1: alla distribuzione commerciale e artigianale D2; attività di tipo misto: turismo, ricettività, servizi, commercio, ecc. D3; attività di tipo misto: giardini zoologici, ecc. D4

COMPONENTE SISTEMA DEI SERVIZI

ZTO F - aree per spazi pubblici di ruolo locale e di ruolo generale

Di ruolo locale connessi all'insediamento residenziale (art. 3, DM 1444/68)

- zone del tipo F1z, F2z, F3z
- F1z - spazi pubblici (istruzione e attrezzature collettive) di ruolo locale integranti gli insediamenti residenziali esistenti o di nuova costituzione. Nelle zone F1z sono comprese, al sensi dell'articolo 1 della L.R. 950, le aree per attrezzature religiose e servizi dimorali
- F2z - spazi destinati al verde pubblico di ruolo locale e sport
- F3z - spazi destinati al parcheggio pubblico

Di ruolo generale (art. 4, c. 5, DM 1444/68)

- zone del tipo F1 - spazi destinati ai parchi pubblici urbani extraurbani

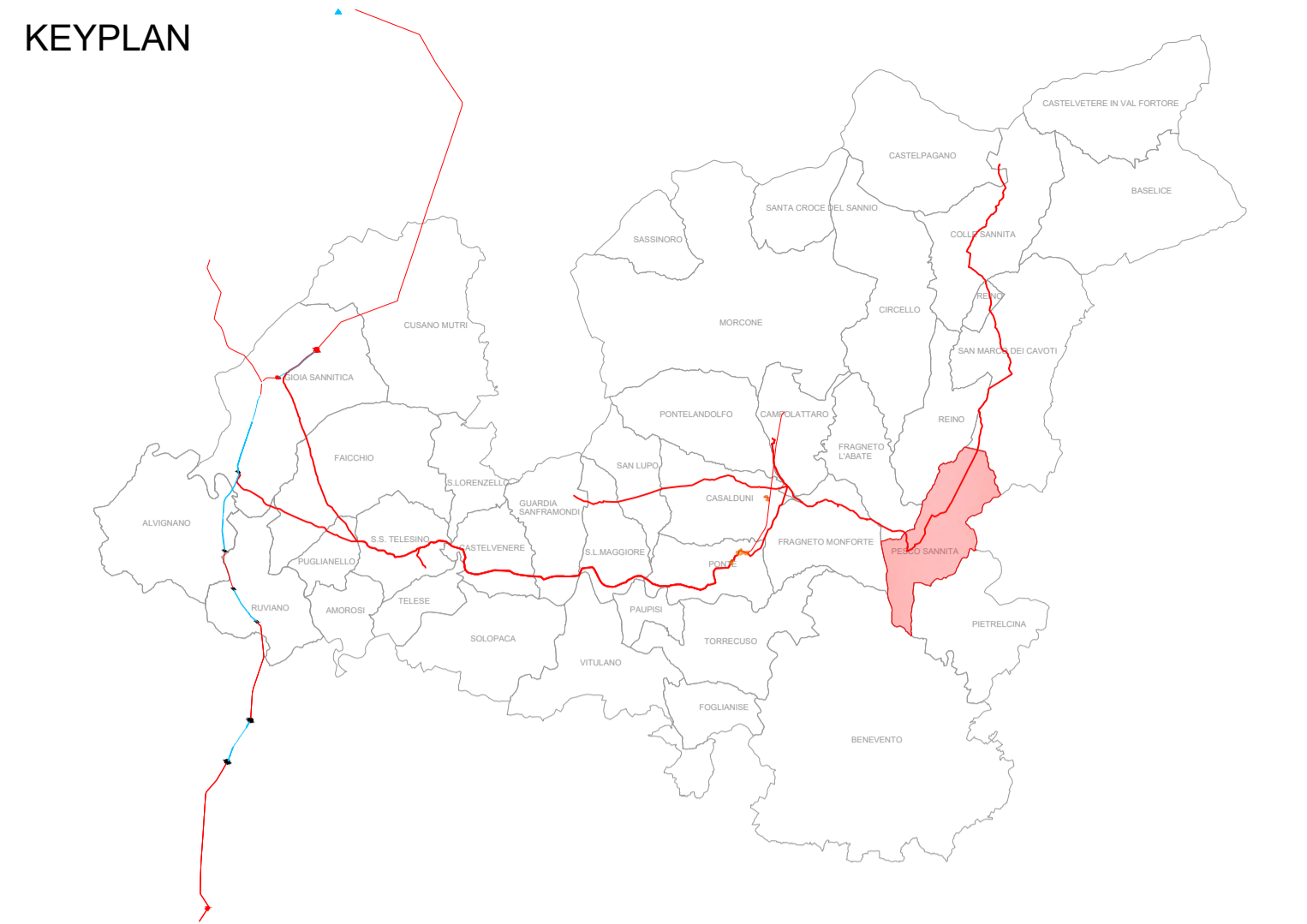
Di ruolo generale non disciplinate dal DM 1444/68, servizi di uso collettivo

- zone del tipo F3 - privati destinati ai impianti sportivi, ecc.

COMPONENTE DEL SISTEMA EXTRAURBANO

ZTO E

- Area della tutela e valorizzazione di primo grado E1
- Area della tutela e valorizzazione ritale E2
- Area della tutela e valorizzazione ritale E3
- Piano Acqua Sulfinea
- Zona agricole E4



Tracciato di Progetto

REGIONE CAMPANIA
Acqua Campania S.p.A.

UTILIZZO IDROPOTABILE DELLE ACQUE DELL'INVASO DI CAMPOLATTARO E POTENZIAMENTO DELL'ALIMENTAZIONE POTABILE PER L'AREA BENEVENTANA

STUDIO DI IMPATTO AMBIENTALE

I Progettisti II Concessionario

Revisione	Data	Descrizione	Redatto	Controllato	Approvato
6	Giugno 2021	EMISSIONE			

TITOLO: **VOLUME 1
PROGETTO, PROGRAMMI E
CANTIERIZZAZIONE**

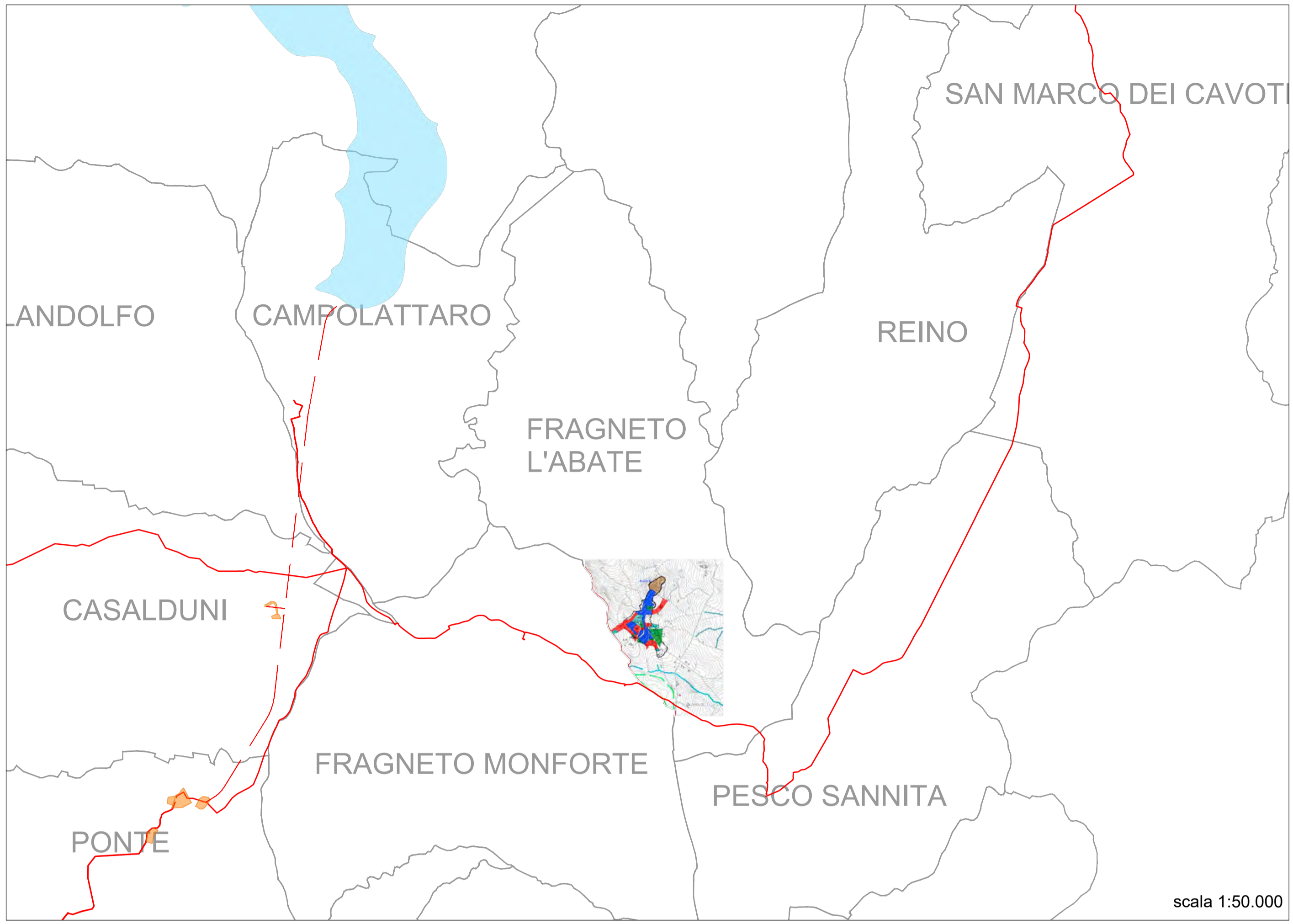
Piani Pertinenti: PRG/PUC
Pesco Sannita

Allegato: **TAV.V1.15**

Progettazione: **VIANINI LAVORI S.p.A.**
FINALCA
Ingegneria srl

Revisione: 6 Scala: Varie

Il presente disegno è di nostra proprietà. Si fa divieto a chiunque di riprodurlo o renderlo noto a terzi senza nostra autorizzazione.



ZONAZIONE PRG VIGENTE

- ZONA A
- ZONA B
- ZONA C
- STANDARDS
- VERDE

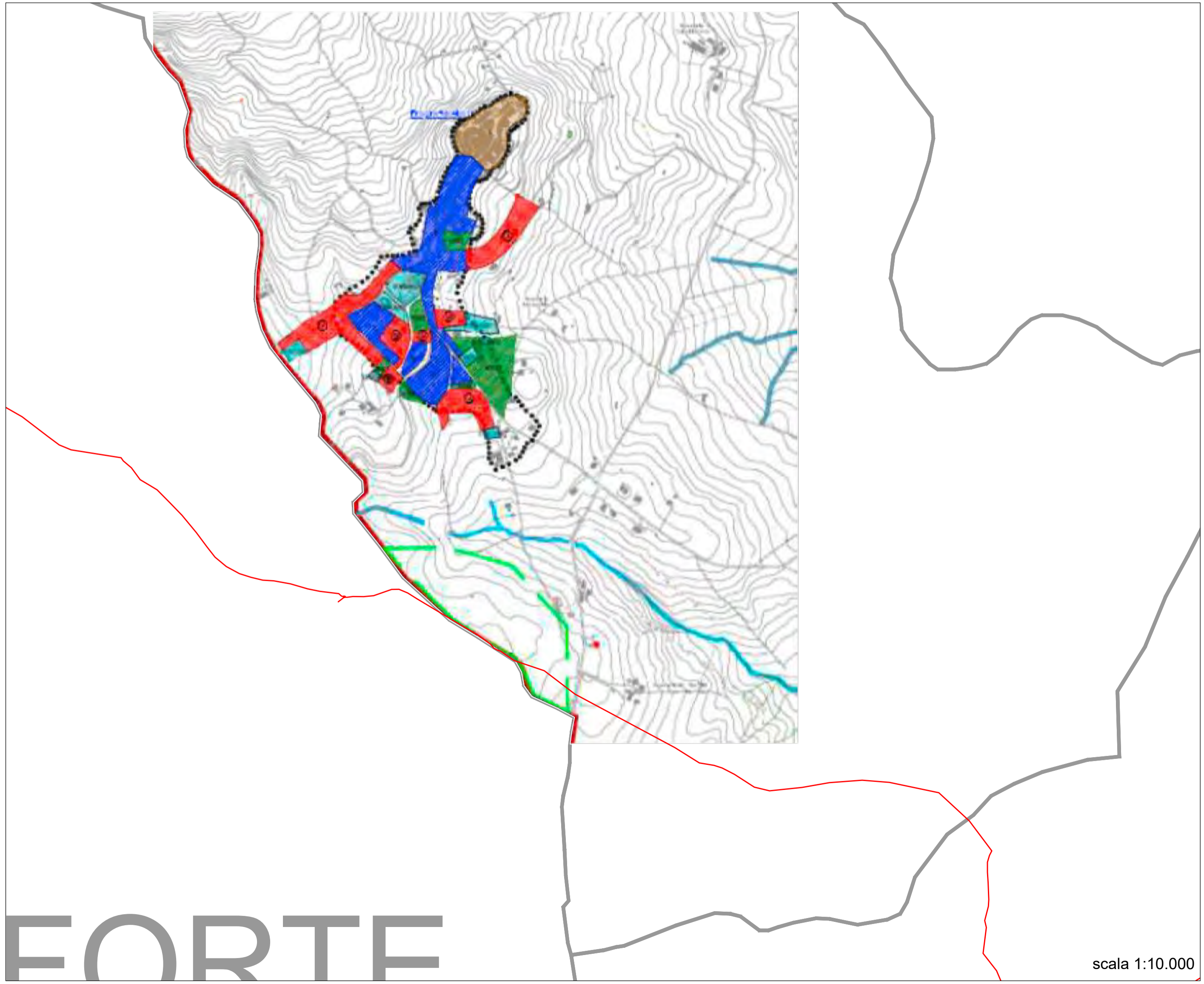
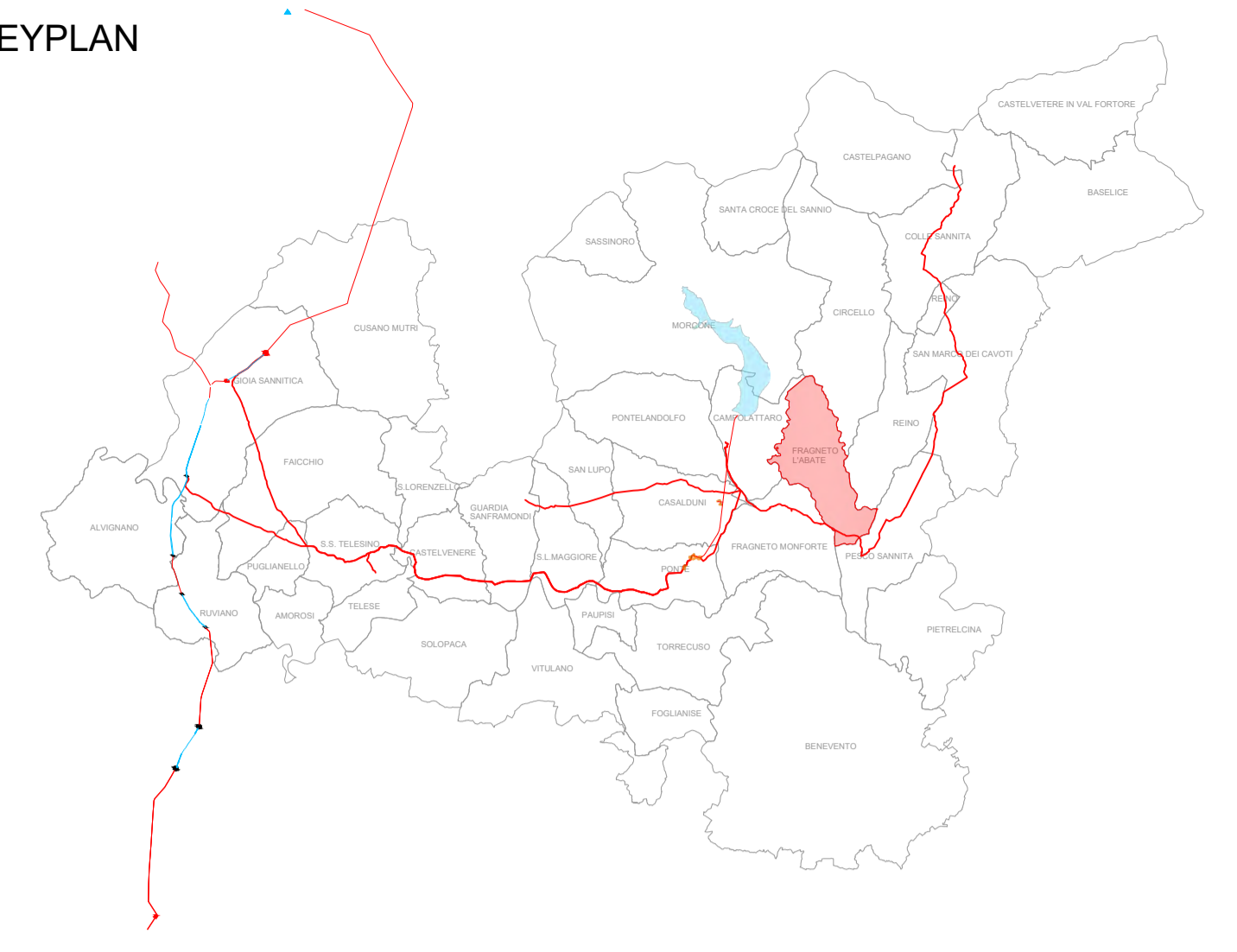
LIVELLI DI ATTUAZIONE

- TA - TOTALMENTE ATTUATA
sup occ > 90%
- PA - PARZIALMENTE ATTUATA
sup occ 50% -90%
- LA - LIMITATAMENTE ATTUATA
sup occ 10% -50%
- NA - NON ATTUATA
sup occ < 10%

PIANI DI SETTORE

- PIANO ASI
non attuale

KEYPLAN



Tracciato di Progetto

REGIONE CAMPANIA

Acqua Campania S.p.A.

UTILIZZO IDROPOTABILE DELLE ACQUE
DELL'INVASO DI CAMPOLATTARO E
POTENZIAMENTO DELL'ALIMENTAZIONE
POTABILE PER L'AREA BENEVENTANA

STUDIO DI IMPATTO AMBIENTALE

I Progettisti

Il Concessionario

Revisione	Data	Descrizione	Redatto	Controllato	Approvato
01	Giugno 2021	EMISSIONE			

TITOLO :

VOLUME 1
PROGETTO, PROGRAMMI E
CANTIERIZZAZIONE

Piani Pertinenti: PRG/PUC
Fragneto l'Abate

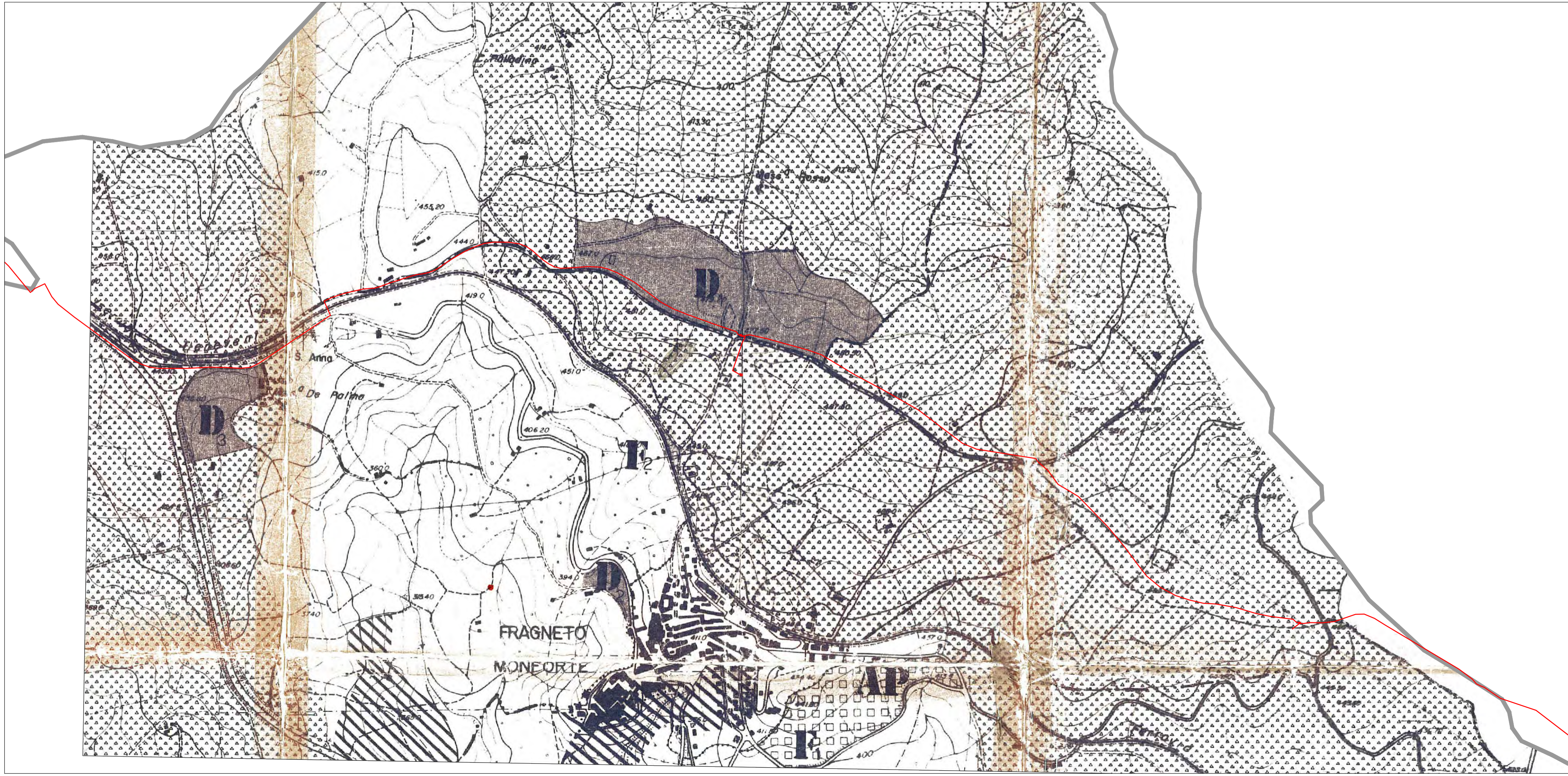
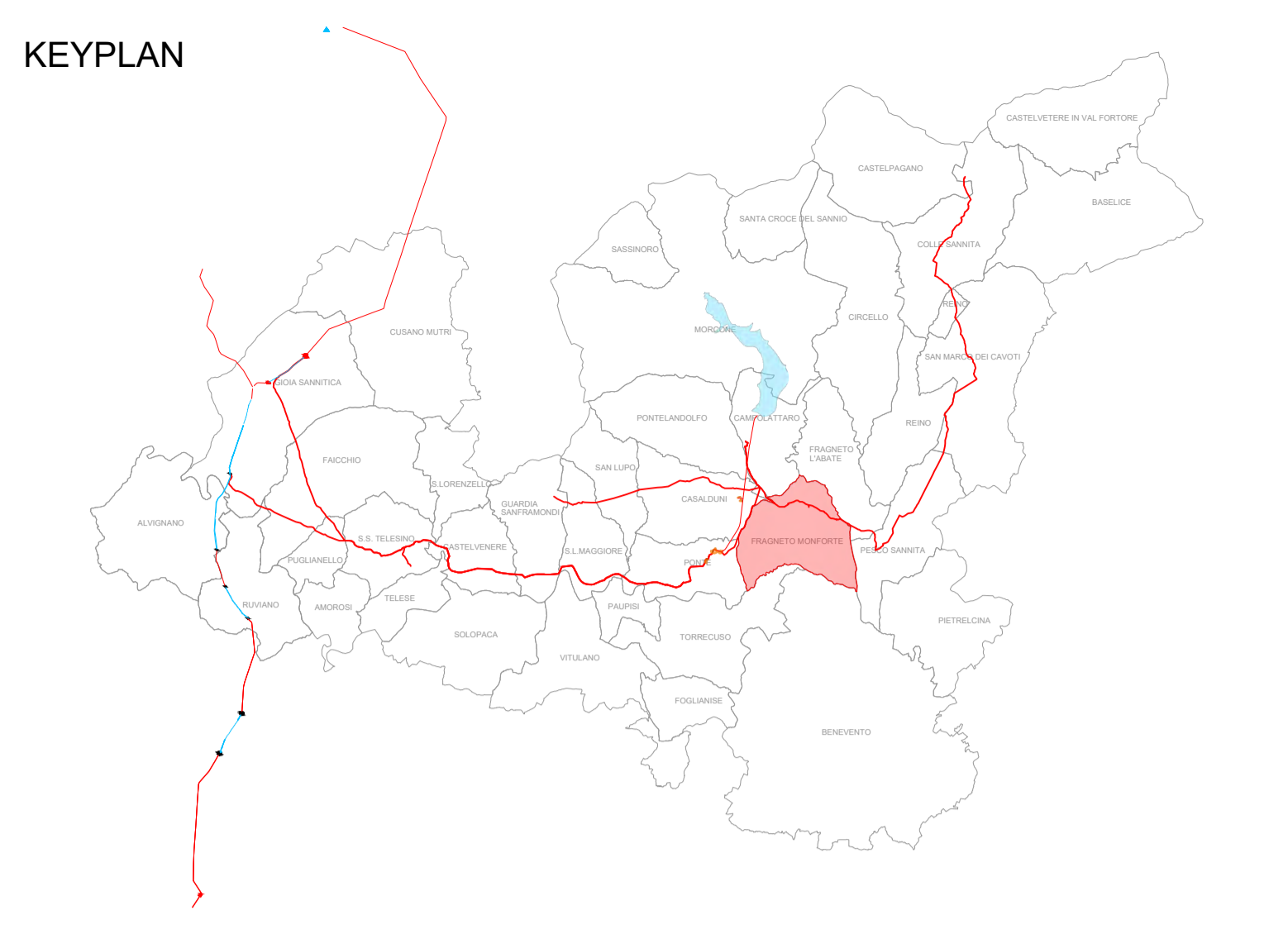
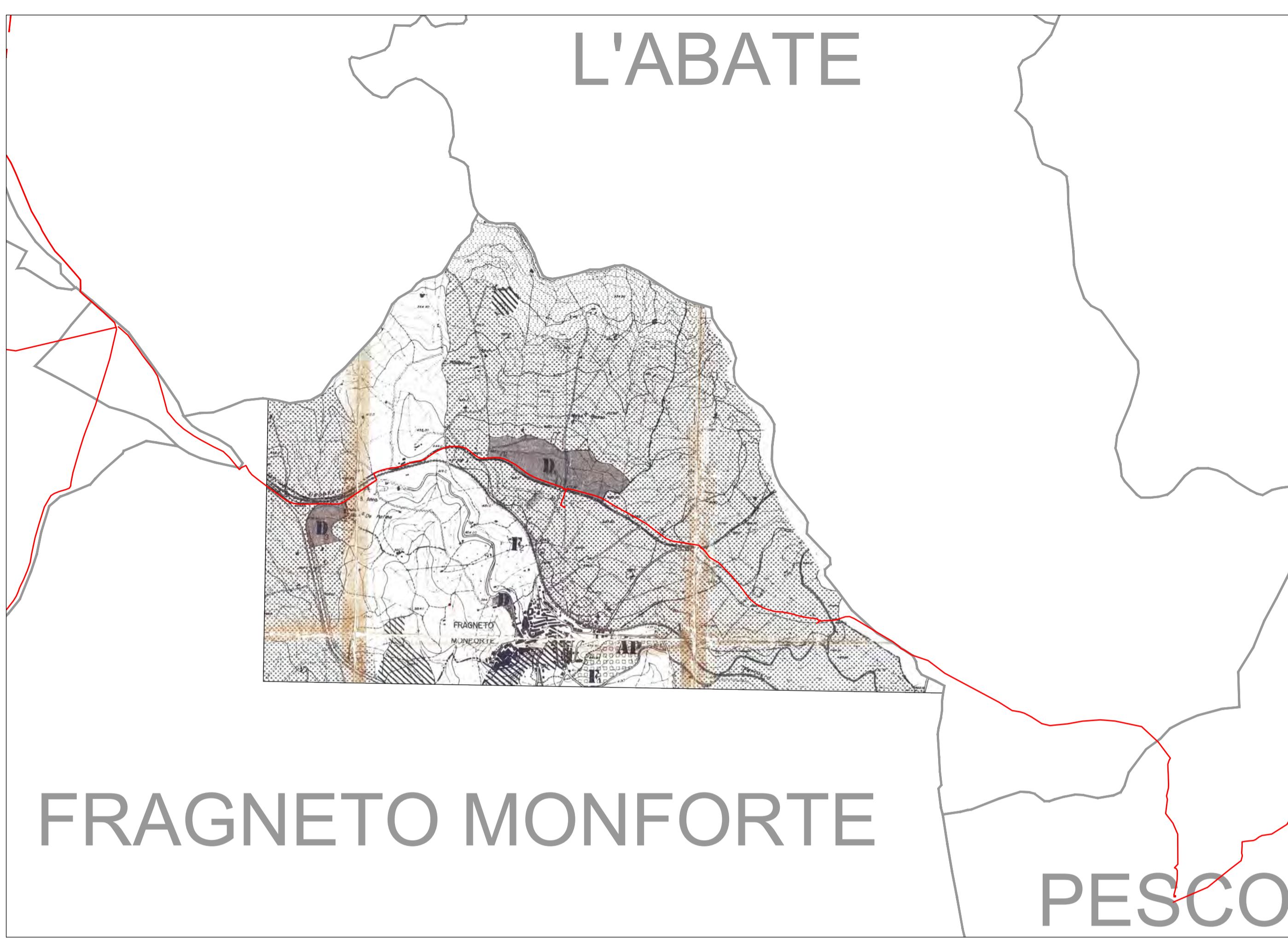
Allegato **TAV.V1.16**

Revisione: Scala: Varie



FORTE

Il presente disegno e' di nostra proprieta'. Si fa divieto a chiunque di riprodurlo o renderlo noto a terzi senza nostra autorizzazione.



— Tracciato di Progetto

REGIONE CAMPANIA

Acqua Campania S.p.A.

UTILIZZO IDROPOTABILE DELLE ACQUE
DELL'INVASO DI CAMPOLATTARO E
POTENZIAMENTO DELL'ALIMENTAZIONE
POTABILE PER L'AREA BENEVENTANA

STUDIO DI IMPATTO AMBIENTALE

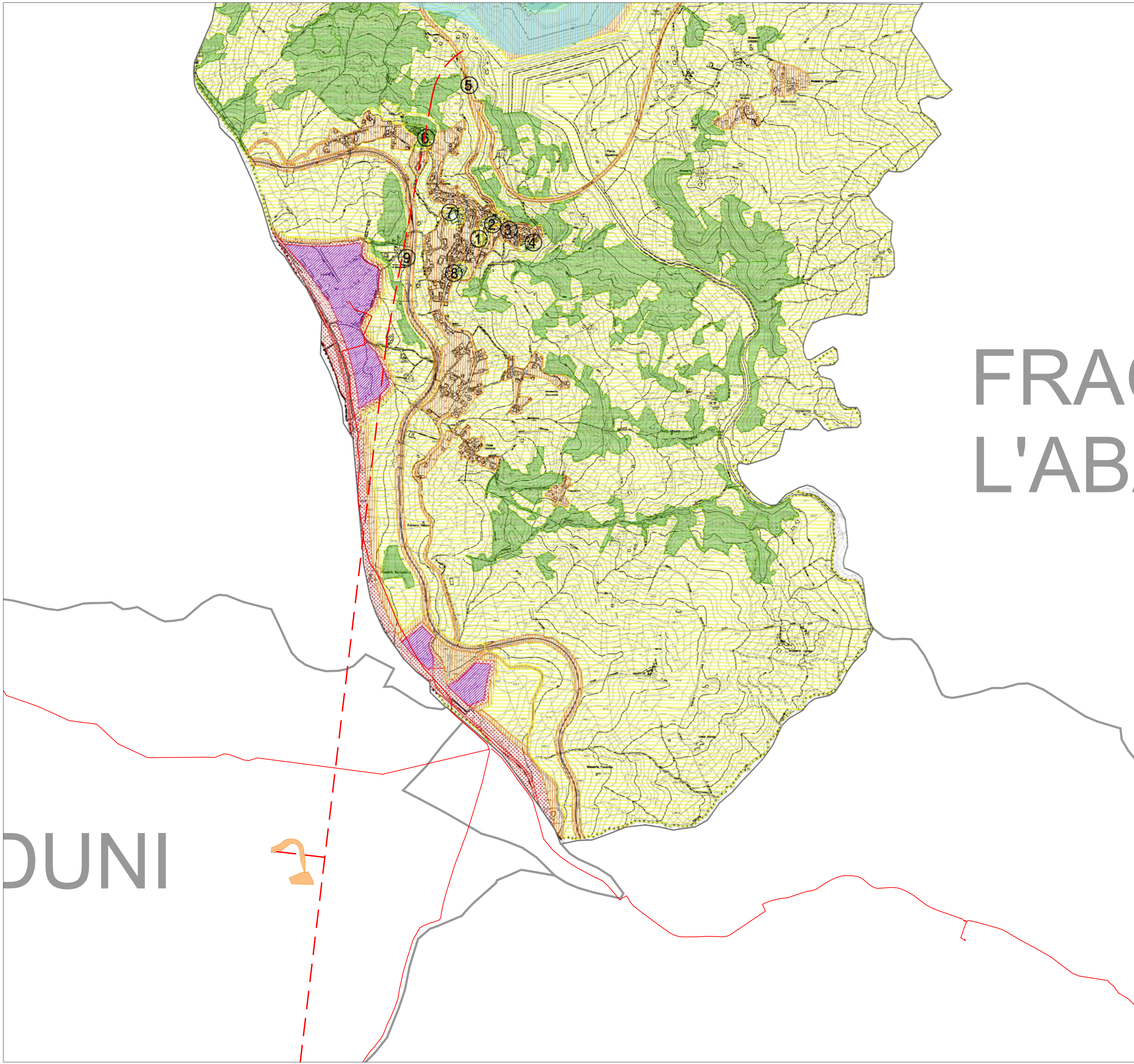
I Progettisti

Il Concessionario

Revisione	Data	Descrizione	Redatto	Controllato	Approvato
1	Giugno 2021	EMISSIONE			
TITOLO :					
<p>VOLUME 1</p> <p>PROGETTO, PROGRAMMI E</p> <p>CANTIERIZZAZIONE</p> <p>Piani Pertinenti: PRG/PUC</p> <p>Fragneto Monforte</p>					
<p>TAV.V1.17</p>					



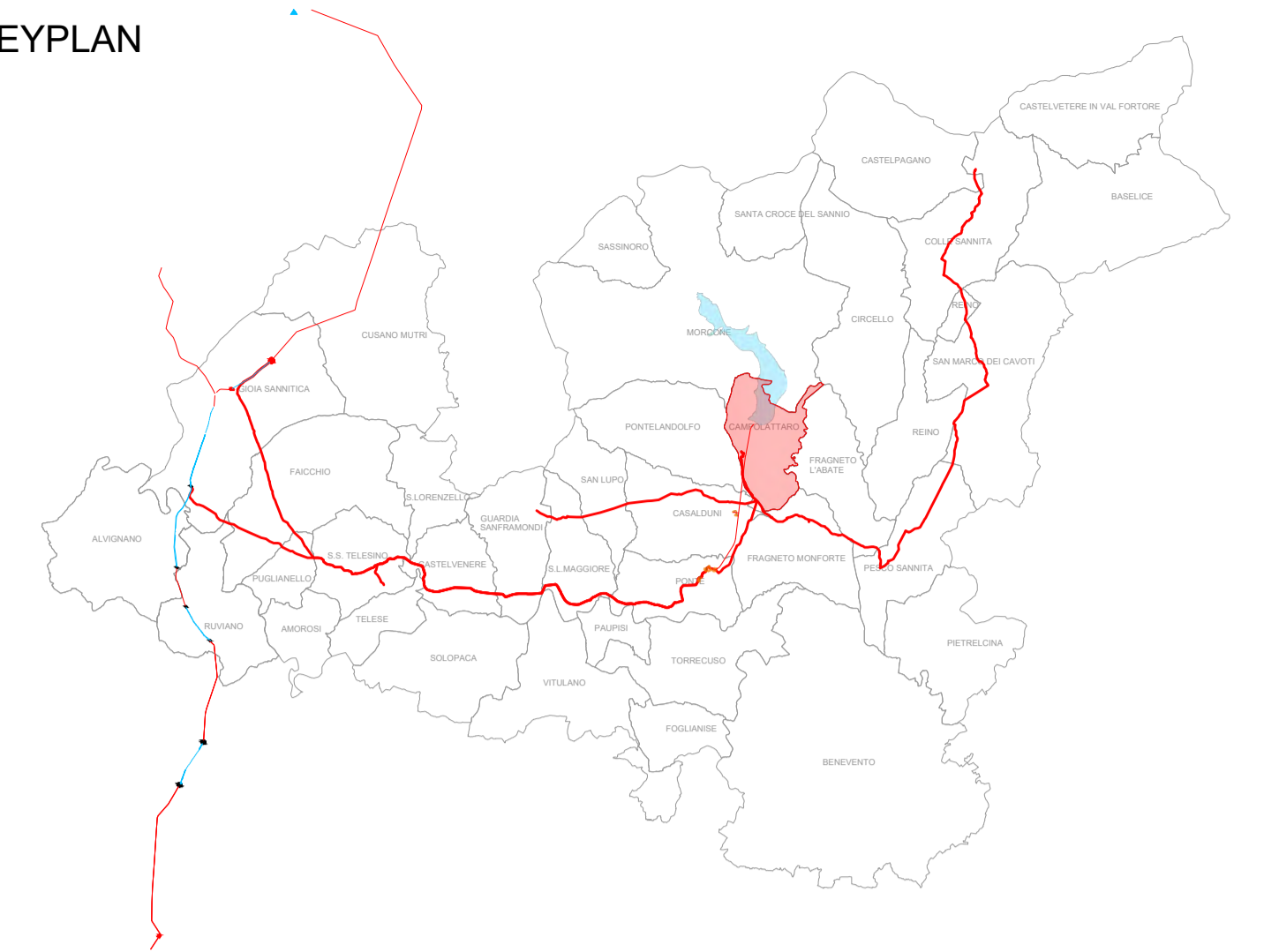
Il presente disegno e' di nostra proprieta'. Si fa divieto a chiunque di riprodurlo o renderlo noto a terzi senza nostra autorizzazione.









FRAC
L'AB

DUNI

KEYPLAN



LEGENDA

-  LIMITE TERRITORIO COMUNALE
-  Aree particolarmente protette
-  Aree prevalentemente residenziali
-  Aree di tipo misto
-  Aree di intensa attività umana
-  Aree prevalentemente industriali

 Tracciato di Progetto

REGIONE CAMPANIA

Acqua Campania S.p.A.

UTILIZZO IDROPOTABILE DELLE ACQUE
DELL'INVASO DI CAMPOLATTARO E
POTENZIAMENTO DELL'ALIMENTAZIONE
POTABILE PER L'AREA BENEVENTANA

STUDIO DI IMPATTO AMBIENTALE

I Progettisti

Il Concessionario

Revisione	Data	Descrizione	Redatto	Controllato	Approvato
01	Giugno 2021	EMISSIONE			

TITOLO :

**VOLUME 1
PROGETTO, PROGRAMMI E
CANTIERIZZAZIONE**

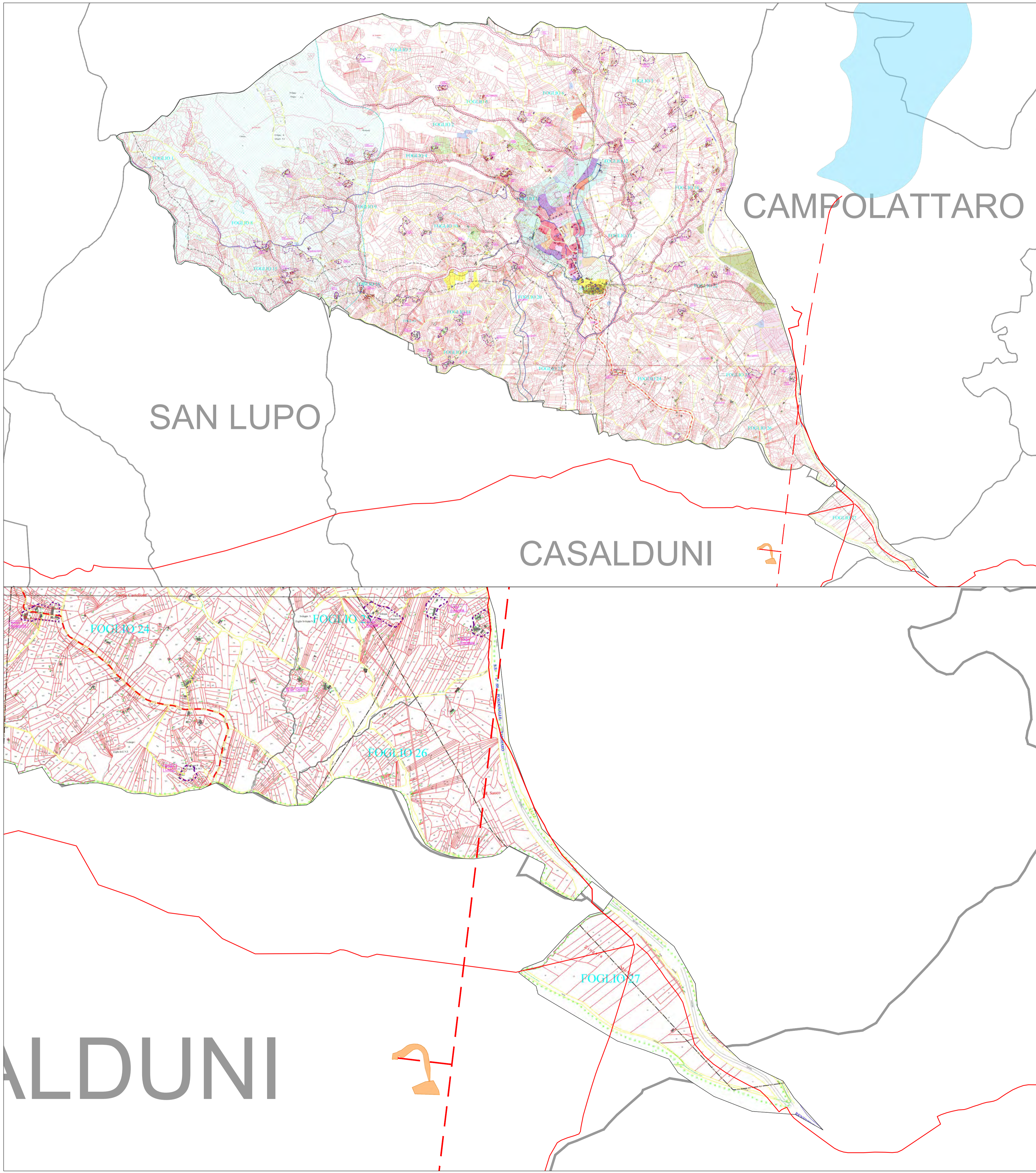
Piani Pertinenti: PRG/PUC
Campolattaro

Allegato **TAV.V1.18**

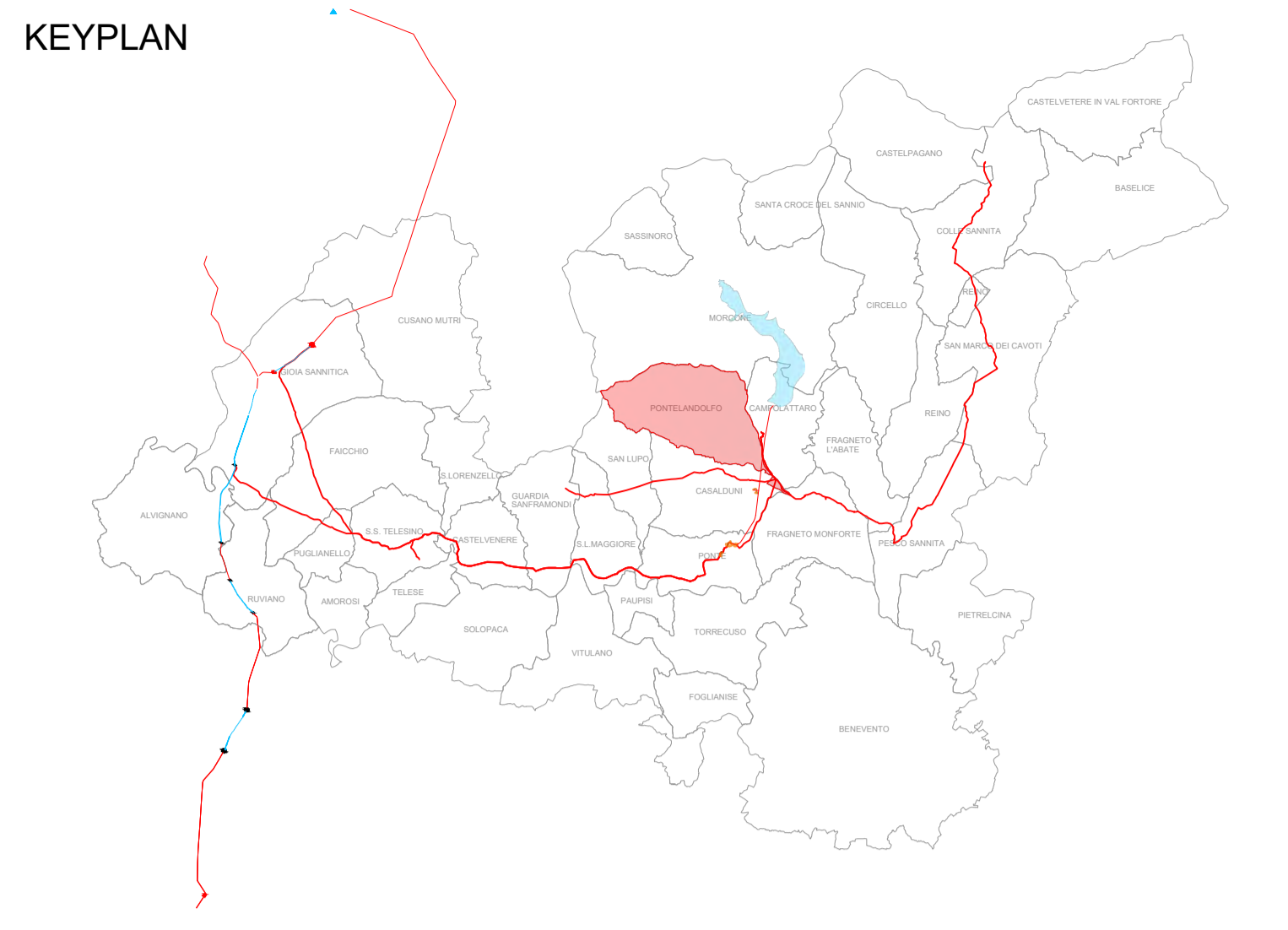



Revisione:  Scala: 1:10.000

Il presente disegno è di nostra proprietà. Si fa divieto a chiunque di riprodurlo o renderlo noto a terzi senza nostra autorizzazione.



- ### LEGENDA
- Confine comunali
 - Zona A - Conservazione del centro storico (art.2 D.1/1444/68)
 - Zona Ar - Conservazione dei Nuclei e dei Complessi Rurali di valore storico ed ambientale
 - Zona B1 - Ristrutturazione e Riqualificazione del tessuto urbano
 - Zona B2 - Completamento denso del tessuto urbano
 - Zona B3 - Completamento e riqualificazione edilizia residenziale pubblica
 - Zona B4 - Completamento rado del tessuto urbano marginale
 - Zona C - Integrazione residenziale privata
 - Zona D1 - Produttiva consolidata - prevalentemente artigianale
 - Zona D2 - Produttiva già programmata prevalentemente industriale - (P.I.P. approvato con Decreto Sindacale - n° 726 del 10/02/89)
 - Zona D3 - Produttiva di nuova programmazione prevalentemente industriale
 - Zona D4 - Produttiva di nuova programmazione - prevalentemente artigianale
 - Zona D5 - Commerciale
 - Zona D6 - Produttiva soggetta a bonifica e riqualificazione
 - Zona E0 - Agricola ordinaria
 - Zona E5 - Agricola di salvaguardia periurbana
 - Zona F1 - Attrezzature comunali pubbliche e di uso pubblico
 - Zona F2 - Attrezzature di interesse territoriale
 - Zona F3 - Attrezzature religiose (L.R. 5/3/1990 n° 9)
 - Zona F4 - Attrezzature privato di interesse collettivo
 - Zona F5 - Attrezzature cimiteriali
 - Zona F6 - Attrezzature ecocompatibili e tecnologiche (depuratori, serbatoi, aree bonificate ed ad uso pubblico ecc.)
 - Zona P1 - Parco urbano
 - Zona T - Turistica ricettiva integrativa
 - Zona V1 - Verde di tutela ambientale
 - Zona SIC - Sito di Importanza Comunitaria
 - Limite zona SIC - Sito di Importanza Comunitaria
 - Fascia di rispetto cimiteriale
 - Area di interesse archeologico
 - Vincolo paesaggistico - (Dgs - n° 42 del 22/01/04 ex L.1497/78) DM 06/04/1973
 - Fascia di rispetto fluviale ex L.R. 14/82 e succ. mod. int. (a quota inferiore mt. 500 al m.s.l., mt. 10 per i torrenti)
 - Corridoio ecologico fluviale secondario art. 16 e 17 Norme di Attuazione del PTCP di BN
 - Elettrodotto
 - Gasdotto rete principale
 - Fascia di rispetto metanodotto
 - Strade da potenziare
- LE AREE DESTINATE A STRADICICLO URBANISTICO RICADENTI ALL'INTERNO DELLA ZONA "K" SONO INDICATE NELLA TAV N° 4-17 STADICICLO URBANISTICO E VIABILITÀ
- Le Aree di rispetto dei centri storici, non ripresentate nella presente "DIREZIONE GENERALE" sono indicate nel "PUBBLICAZIONE PER LA CONSULTAZIONE DEL P.L.C.S." con riferimento al D.L. 30/03/2001 art. 10 e succ. mod. ed in tal caso sulla Consulenza Municipale del 20/03/2001 e del 20/03/2001
- Per i vincoli di "Servizio Turistico" si veda alla Tav. n° 2-5-18-19-20-21



Tracciato di Progetto

REGIONE CAMPANIA

Acqua Campania S.p.A.

UTILIZZO IDROPOTABILE DELLE ACQUE
DELL'INVASO DI CAMPOLATTARO E
POTENZIAMENTO DELL'ALIMENTAZIONE
POTABILE PER L'AREA BENEVENTANA

STUDIO DI IMPATTO AMBIENTALE

I Progettisti

II Concessionario

Revisione	Data	Descrizione	Redatto	Controllato	Approvato
1	Giugno 2021	EMISSIONE			

TITOLO :

**VOLUME 1
PROGETTO, PROGRAMMI E
CANTIERIZZAZIONE**

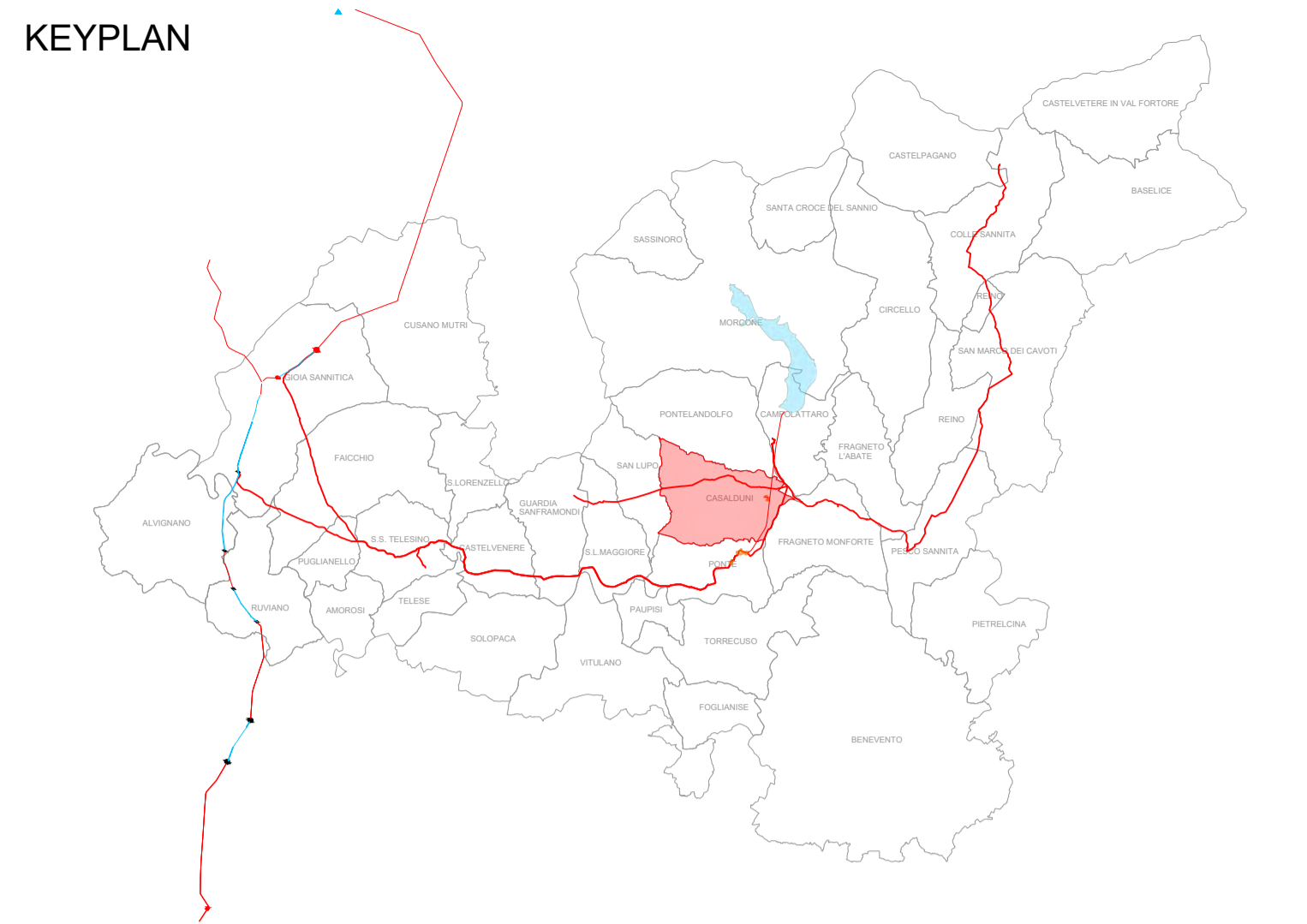
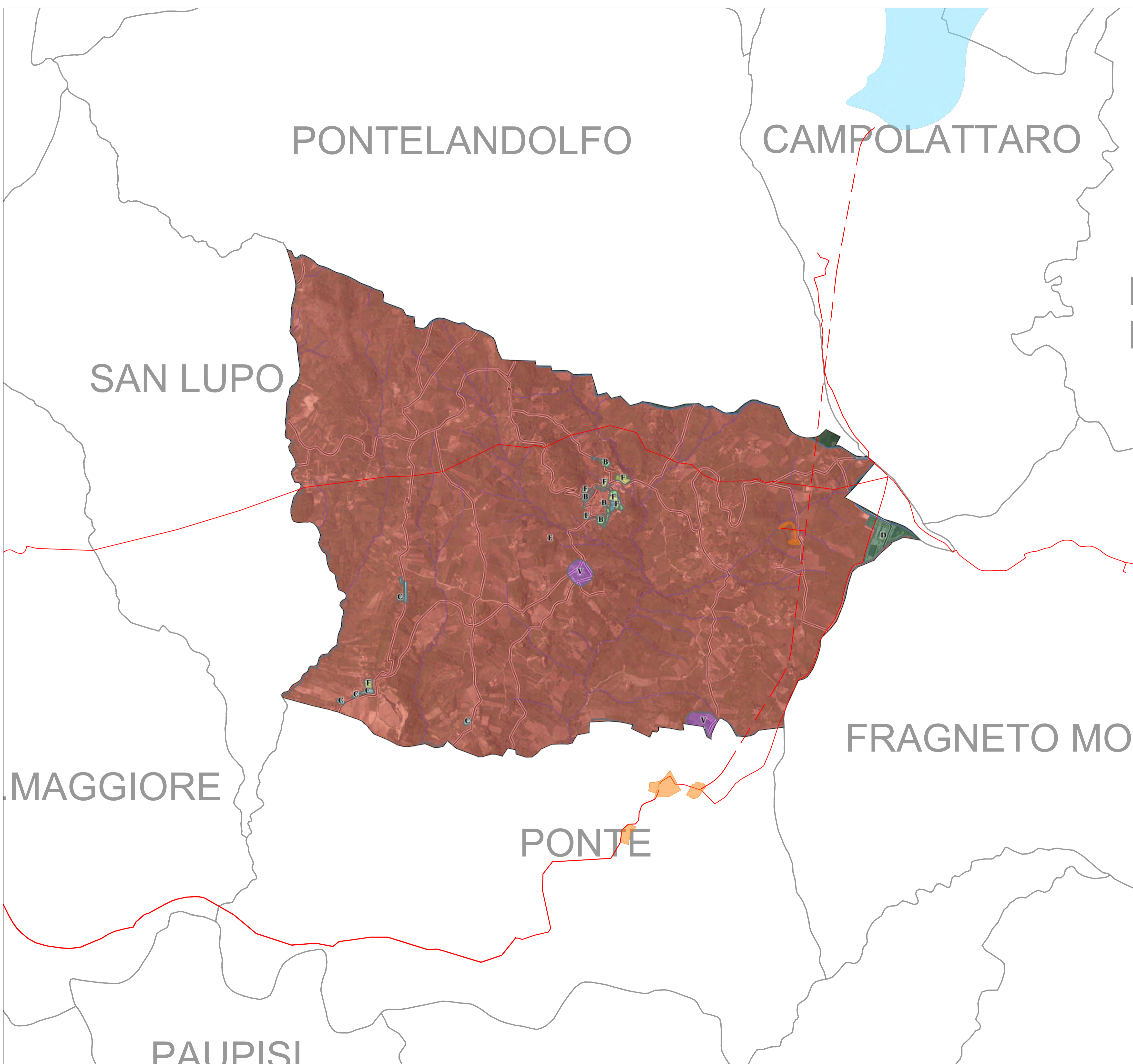
Piani Pertinenti: PRG/PUC
Pontelandolfo

Allegato **TAV.V1.19**

Revisione:

Scala: Varie

Il presente disegno è di nostra proprietà. Si fa divieto a chiunque di riprodurlo o renderlo noto a terzi senza nostra autorizzazione.



- LEGENDA**
- Zona di contenimento e completamento
 - Zona di espansione residenziale
 - Aree produttive, industriali e commerciali
 - Zona agricola
 - Attrezzature di interesse generale
 - Attrezzature di interesse locale
 - Altro
 - Vincoli generici e limitazioni

— Tracciato di Progetto

REGIONE CAMPANIA

Acqua Campania S.p.A.

UTILIZZO IDROPOTABILE DELLE ACQUE
DELL'INVASO DI CAMPOLATTARO E
POTENZIAMENTO DELL'ALIMENTAZIONE
POTABILE PER L'AREA BENEVENTANA

STUDIO DI IMPATTO AMBIENTALE

I Progettisti

II Concessionario

Revisione	Data	Descrizione	Redatto	Controllato	Approvato
01	Giugno 2021	EMISSIONE			

TITOLO :

VOLUME 1
PROGETTO, PROGRAMMI E
CANTIERIZZAZIONE

Piani Pertinenti: PRG/PUC
Casalduni




Allegato **TAV.V1.20** Revisione: 01 Scala: 1:20.000

Il presente disegno è di nostra proprietà. Si fa divieto a chiunque di riprodurlo o renderlo noto a terzi senza nostra autorizzazione.