

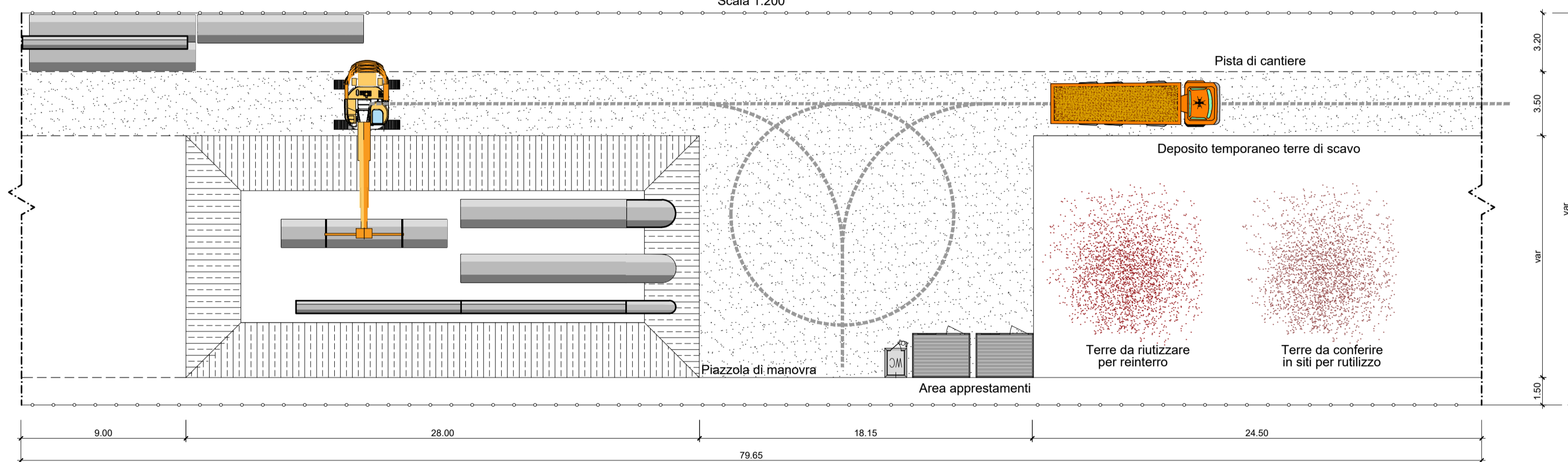
I VIGNETI DEL SANNIO

OPERAZIONI DI RIPRISTINO DELLE AREE OCCUPATE DAI CANTIERI:

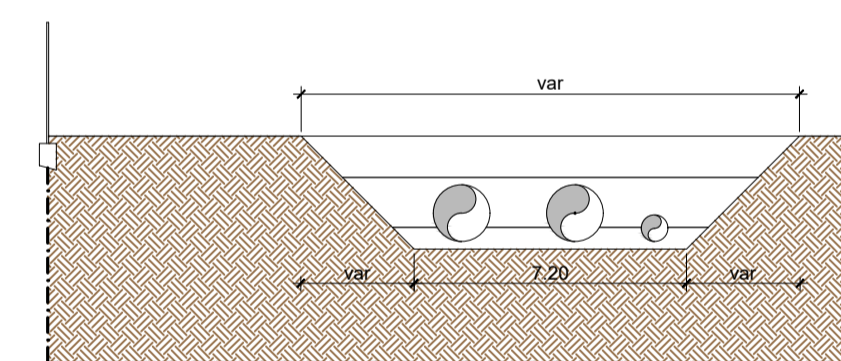
- 1- RIMOZIONE DI MEZZI, ATTREZZATURE E IMPIANTI
- 2- SMANTELLAMENTO DELLE INFRASTRUTTURE AGGIUNTIVE (PARCHEGGI, STRADE, LINEE ELETTRICHE, E CC.)
- 3- BONIFICA DELLE AREE DI CANTIERE
- 4- RIPRISTINO MORFOLOGICO E DELLA FERTILITA' DEI TERRENI AGRICOLI CON REIMPIEGO DEL SUOLO VEGETALE PRECEDENTEMENTE ACCANTONATO
- 5- RICOSTITUZIONE DELL'ASSETTO VEGETAZIONALE PREESISTENTE CON IMPIANTO DEI VITIGNI
- 6- SMANTELLAMENTO DELLA RECIZIONE
- 7- POSA IN OPERA DELLE PALINE DI SEGNALAMENTO DELLE CONDOTTE

AMBITO DELL'INTERFERENZA CON I VIGNETI DI PREGIO

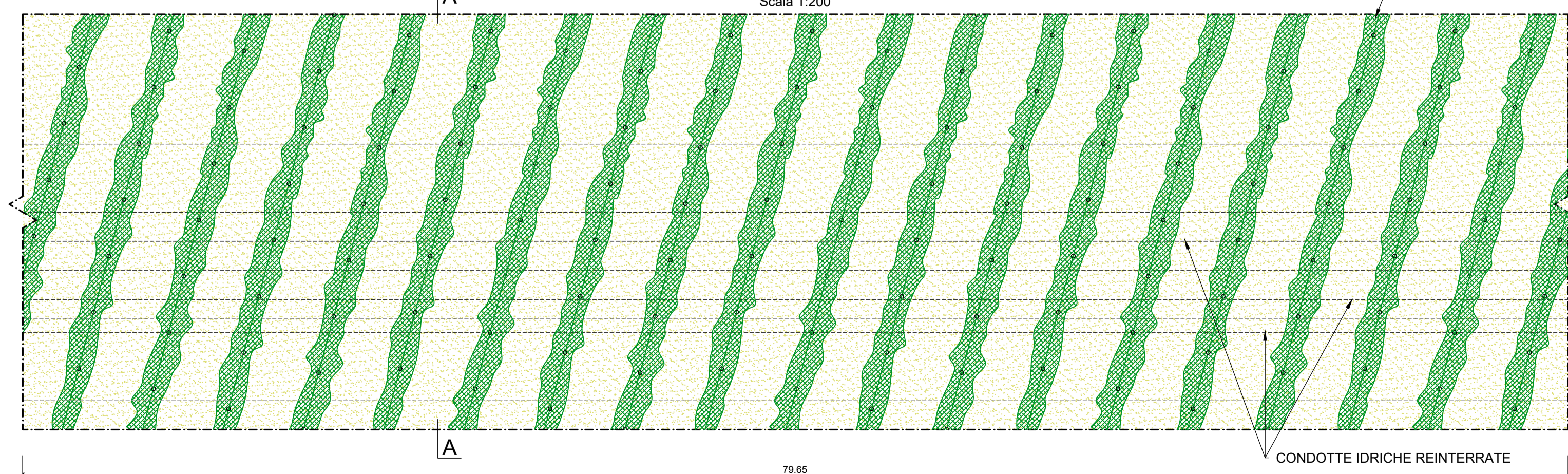
TIPOLOGICO AREA DI CANTIERE
PIANTA
Scala 1:200



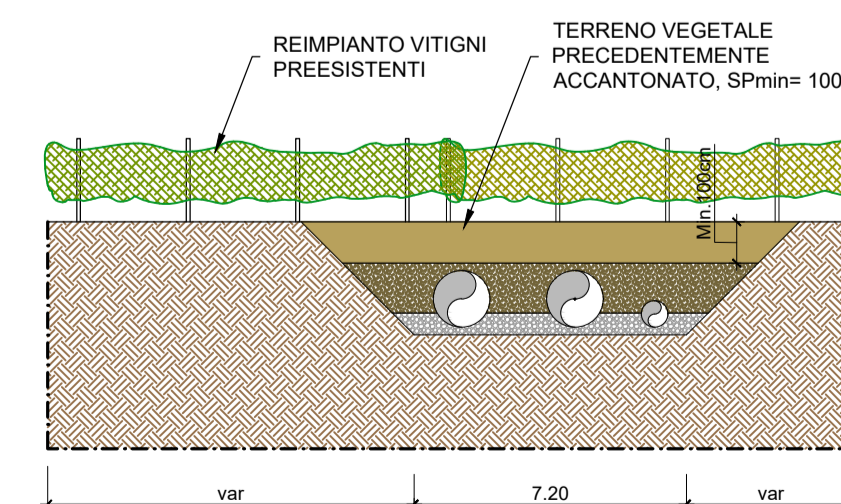
SEZIONE A-A
Scala 1:200



RIPRISTINO MORFOLOGICO E DELLA FERTILITA' DEI SUOLI AGRICOLI
PIANTA
Scala 1:200



SEZIONE A-A
Scala 1:200



REGIONE CAMPANIA
Acqua Campania S.p.A.

UTILIZZO IDROPOTABILE DELLE ACQUE
DELL'INVASO DI CAMPOLATTARO E
POTENZIAMENTO DELL'ALIMENTAZIONE
POTABILE PER L'AREA BENEVENTANA

STUDIO DI IMPATTO AMBIENTALE

I Progettisti

Il Concessionario

Revisione	Data	Descrizione	Redatto	Controllato	Approvato
0	Giugno 2021	EMISSIONE			
TITOLO :					
VOLUME 4 PAESAGGIO					
Ripristini ambientali - Ambiti dei vigneti di pregio					
Allegato					
TAV.V4.12					
Revisione: 0 Scala:					

