Firmato digitalmente da
C MIANO BELFIORE
Pablo Miguel Otin Pintado
O =
C = IT
Architetti di Taranto

SEZIONI NORD-SUD

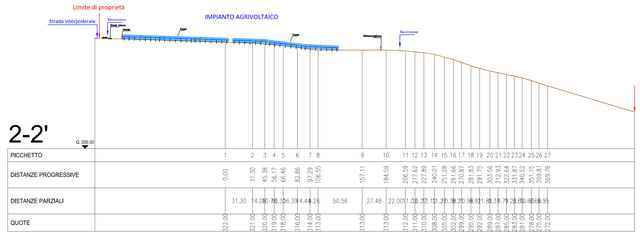

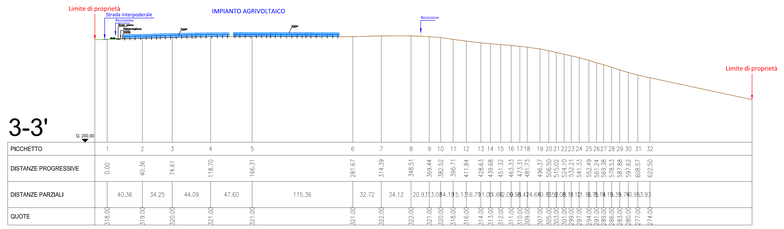

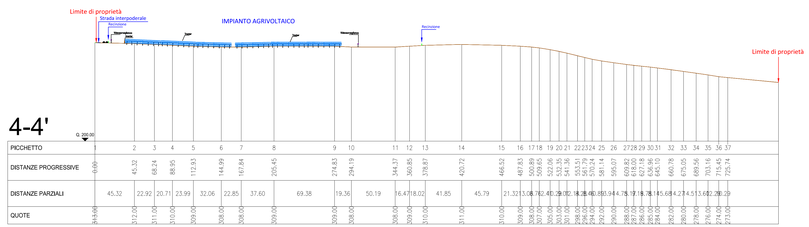

SEZIONI OVEST - EST

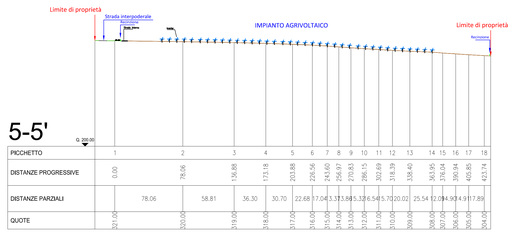

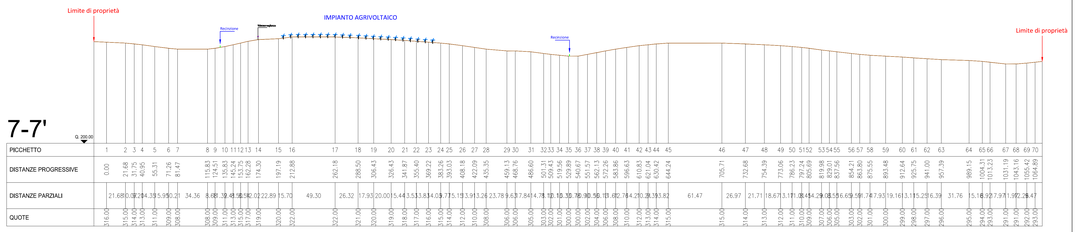

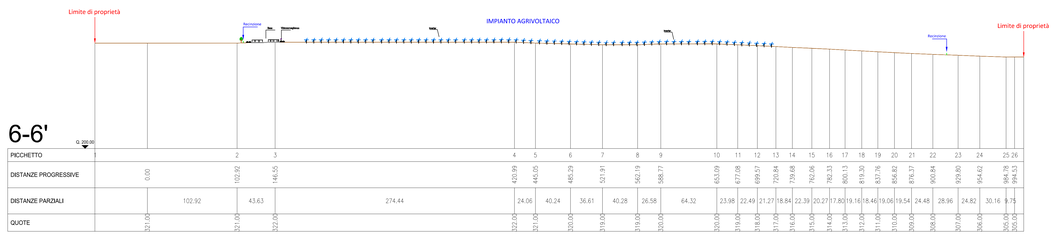

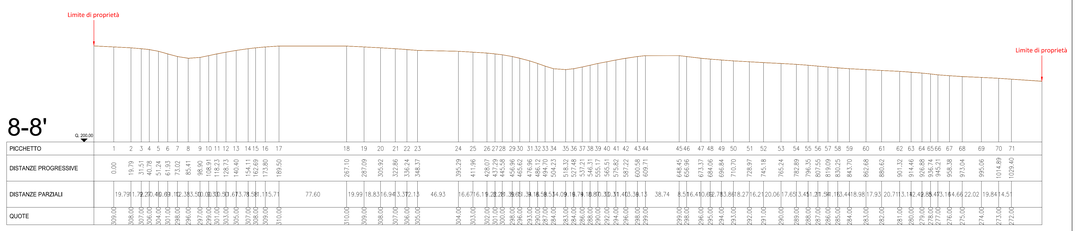

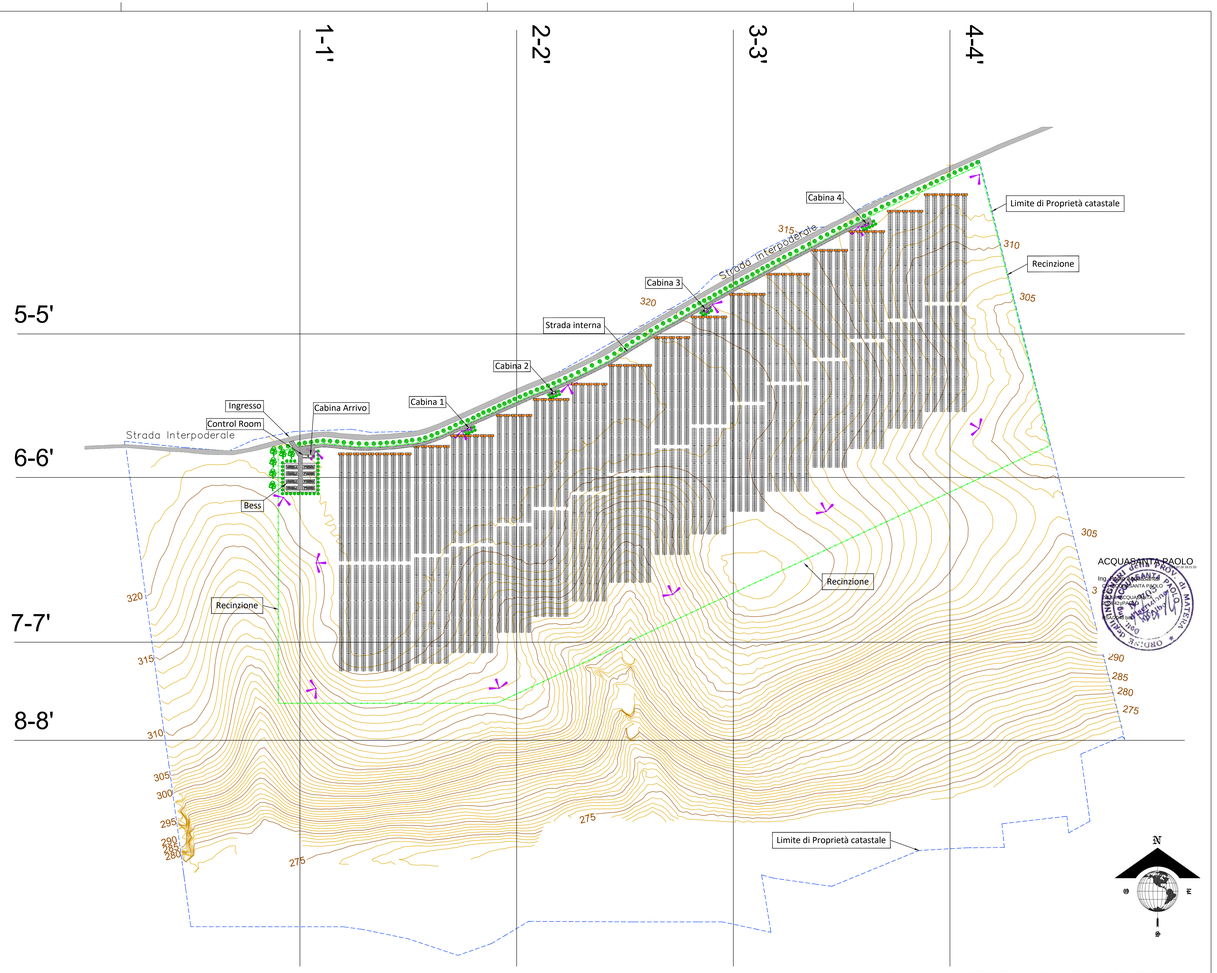

PLANIMETRIA DI PROGETTO

Scala 1:2.000

Legenda

- Limite di proprietà
- Recinzione
- Strada di servizio interna realizzata con materiale arido compattato
- Cabina Arrivo
- Control Room
- Cabine di campo
- Palo della videosorveglianza
- Inverter di campo
- Tracker con n° 60 pannelli fotovoltaici da 660W
- Curve di livello
- Fascia di rispetto dalle strade e mitigazione impianto

REGIONE BASILICATA

COMUNE DI MONTEMILONE

PROVINCIA DI POTENZA

PROGETTO DEFINITIVO

IMPIANTO AGRIVOLTAICO AD INSEGUIMENTO SOLARE DA 19,9584 MWp DA REALIZZARSI IN LOCALITA' SOLAGNA SOPRANA NEL COMUNE DI MONTEMILONE

TAVOLA: A.12.a.18	SEZIONI TRASVERSALI CORRENTI
SCALA: 1:2.000	
DATA: novembre 2021	

Committente: MARMARIA SOLARE 9 - S.R.L.

Powertis
Soltec

Progettista impianti elettrici: Ing. Paolo Acquasanta
Collaboratori: Ing. Eustachio Santarsia
Studio Tecnico Lanfri Srls

Opere edili e consulenza Ambientale: Ing. Paolo Acquasanta
Arch. Cosimo Damiano Belfiore
Geom. Rocco Donato Lorusso

Archeologo: Dott. Antonio Bruscella
Geologo: Dott. Maurizio Giacomino
Agronomo: Dott. Gino Panzardi