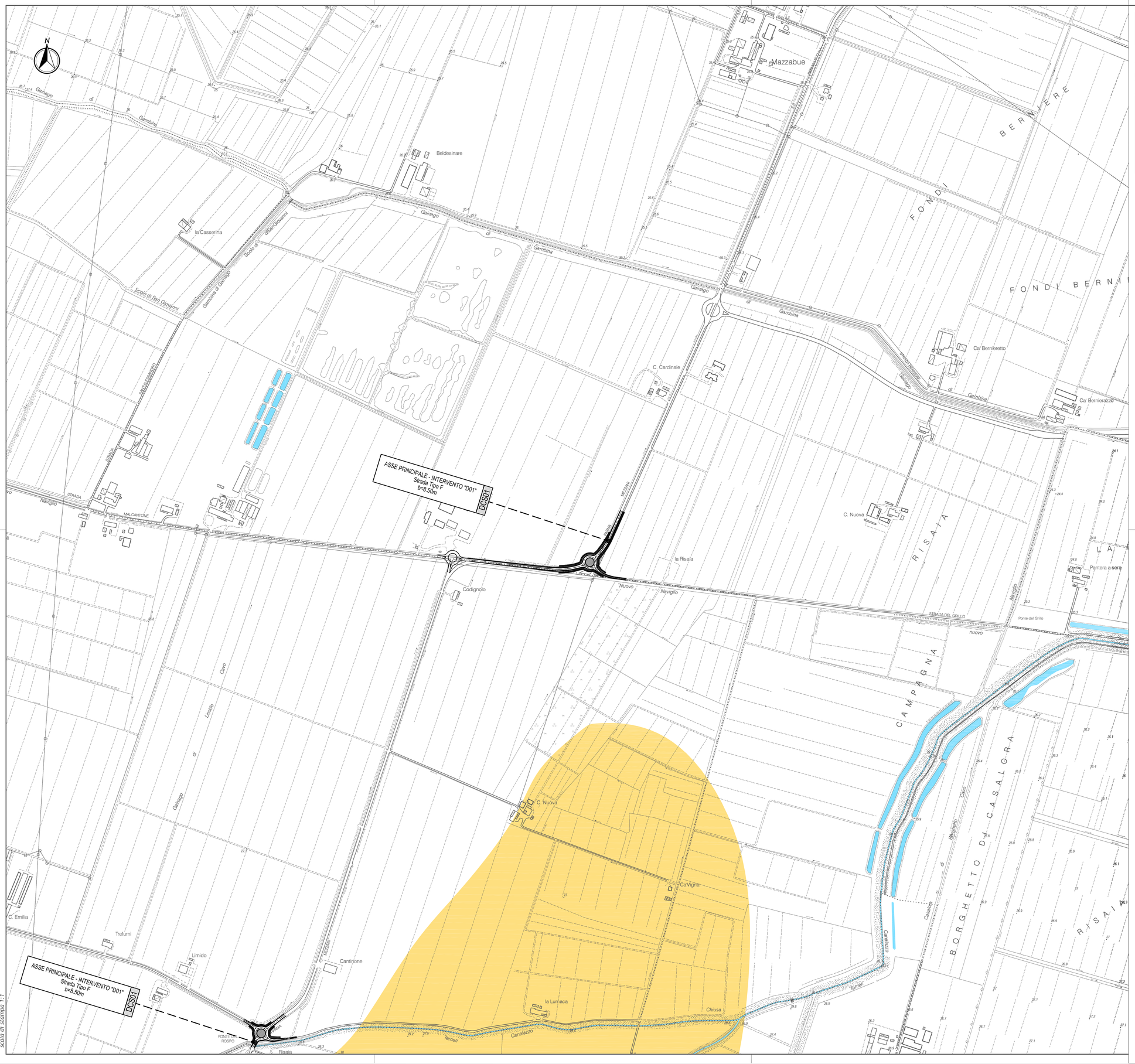

scala di stampa 1:1

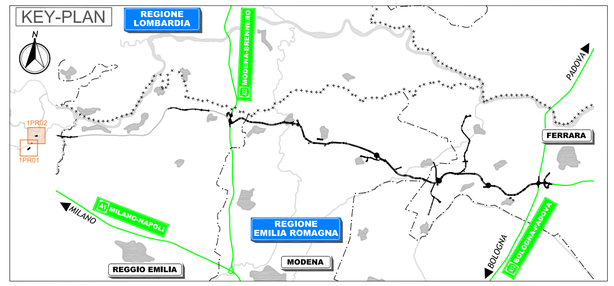

LEGENDA

ALTIMETRIA

—18.0— Isoipsa in m s.l.m con equidistanza di 1m

IDROGRAFIA

- Specchio o corso d'acqua
- Area golenale
- Argini principali
- Argini secondari

FORME E DEPOSITI FLUVIALI

- Area depressa in pianura alluvionale
- Dosso del corso d'acqua attuale
- Dosso fluviale relitto poco pronunciato
- Dosso fluviale relitto particolarmente pronunciato
- Traccia di antico percorso fluviale a livello della pianura
- Traccia di antico percorso fluviale leggermente incassata
- Ventaglio di esondazione

IL CONCEDENTE

Regione Emilia-Romagna

IL CONCESSIONARIO

ARC AUTOSTRADA REGIONALE CISPADANA

AUTOSTRADA REGIONALE CISPADANA
DAL CASELLO DI REGGIOLO-ROLO SULLA A22 AL CASELLO DI FERRARA SUD SULLA A13

CODICE C.U.P. E81B08000060009

PROGETTO DEFINITIVO

VIABILITA' DI ADDUZIONE AL SISTEMA AUTOSTRADALE D01 (EX 1PR) RIQUALIFICAZIONE DELLA SP N° 72 "PARMA-MEZZANI"

GEOLOGIA, IDROGEOLOGIA, SISMICA E GEOTECNICA

GEOLOGIA - IDROGEOLOGIA

CARTA GEOMORFOLOGICA - TAV. 2/2



IL PROGETTISTA

Ing. Gianfranco Marchi
Albo Ing. Ravenna n° 342

Dott. Geol. Gianluca Benedetti
Ordine Geol. Emilia-Romagna - Sez. A n° 2019

RESPONSABILE INTEGRAZIONE PRESTAZIONI SPECIALISTICHE

Ing. Emilio Salsi
Albo Ing. Reggio Emilia n° 945

ORDINE DEGLI INGEGNERI DELLA PROVINCIA DI REGGIO EMILIA n. 945

IL CONCESSIONARIO

Autostrada Regionale Cispadana S.p.A.
IL PRESIDENTE
Graziano Pettuzzi

REV.	DATA	DESCRIZIONE	REDAZIONE	CONTROLLO	APPROVAZIONE
G					
F					
E					
D					
C					
B					
A	17.04.2012	EMISSIONE	Benedetti	G.Marchi	E.Salsi

IDENTIFICAZIONE ELABORATO

NUM. PROGR.	FASE	LOTTO	GRUPPO	CODICE OPERA WBS	TRATTO OPERA	AMBITO	TIPO ELABORATO	PROGRESSIVO	REV.
4 7 2 4	P D	0	D 0 1	D 0 0 0 0	0	G T	C E	0 3	A

DATA: MAGGIO 2012

SCALA: 1:5000

IL PRESENTE DOCUMENTO NON POTRA' ESSERE COPIATO, RIPRODOTTO O ALTRIMENTI PUBBLICATO, IN TUTTO O IN PARTE, SENZA IL CONSENSO SCRITTO DEL CONCEDENTE. OGNI UTILIZZO NON AUTORIZZATO SARA' PERSEGUITO A NORMA DI LEGGE.
THIS DOCUMENT MAY NOT BE COPIED, REPRODUCED OR PUBLISHED, EITHER IN PART OR IN ITS ENTIRETY, WITHOUT THE WRITTEN PERMISSION OF ARCCIS CONCORTINA. UNAUTHORIZED USE WILL BE PROSECUTED BY LAW.