Firmato digitalmente da
Pablo Miguel Otin Pintado
CN = Pablo Miguel Otin Pintado
C = IT
O = Ordine degli Architetti di Taranto
C = IT

SEZIONI EST-OVEST

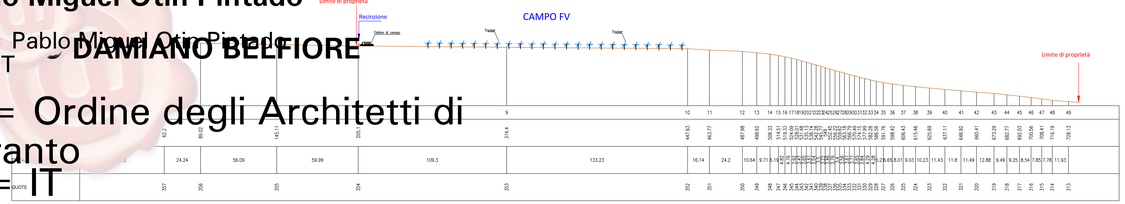

F-F'

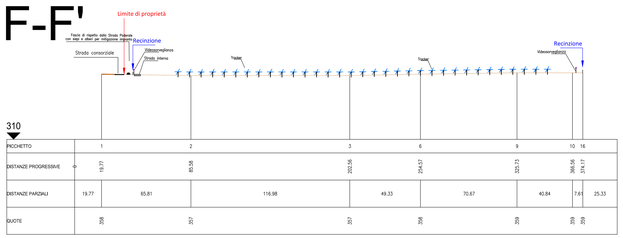

E-E

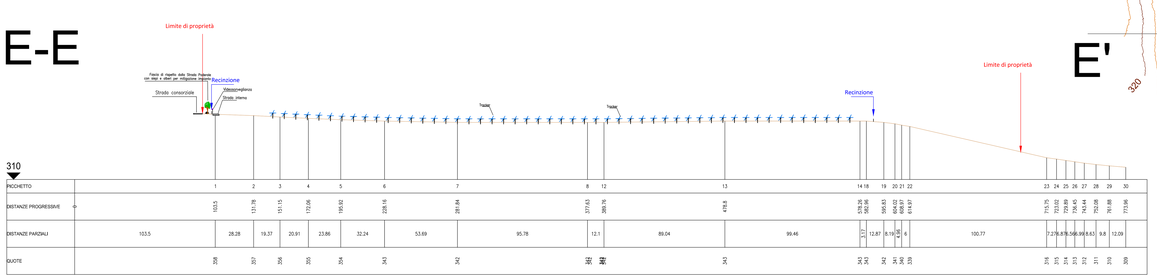

C-C'

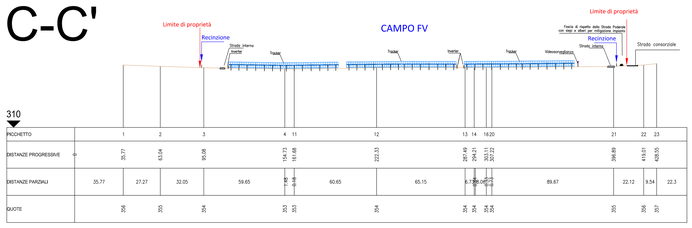

B-B'

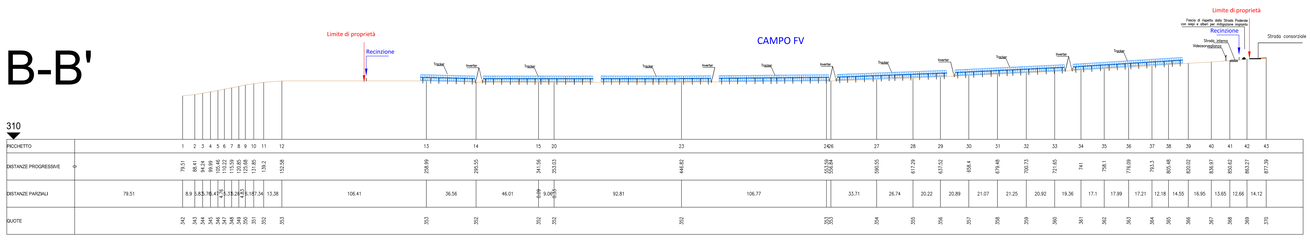

SEZIONI NORD-SUD

SEZIONI STATO DI FATTO

Scala 1:1.000

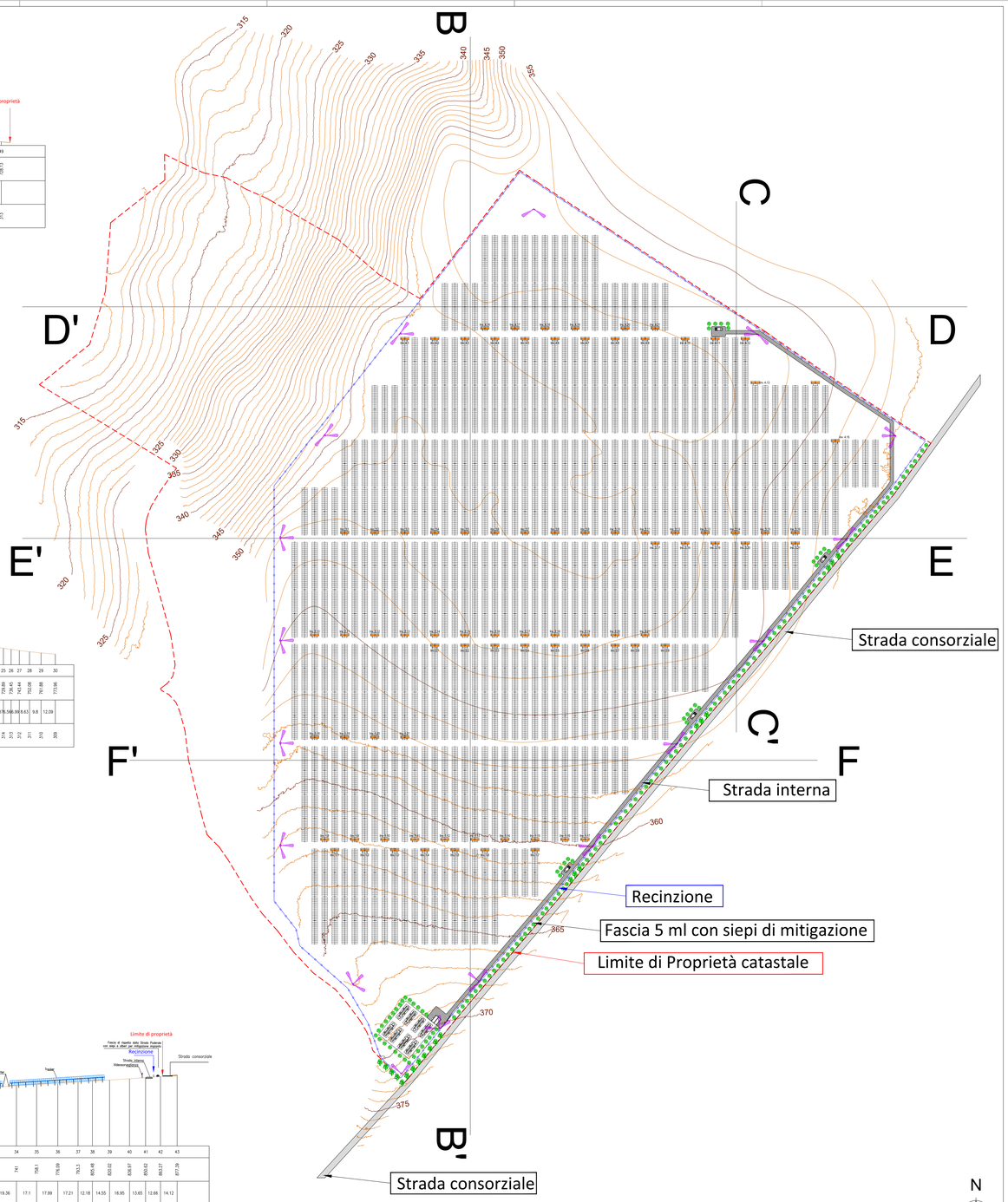

N

PLANIMETRIA DI PROGETTO

Scala 1:1.000

Legenda

- Limite di proprietà
- Recinzione
- Strada di servizio interna realizzata con materiale arido compattato
- Control Room
- Cabina Arrivo
- Cabine di campo
- Inverter di campo
- Tracker con n° 60 pannelli fotovoltaici da 660W
- Palo della videosorveglianza
- Fascia di rispetto dalle strade e mitigazione impianto

REGIONE BASILICATA

COMUNE DI MONTEMILONE
PROVINCIA DI POTENZA

PROGETTO DEFINITIVO
IMPIANTO AGRIVOLTAICO AD INSEGUIMENTO SOLARE DA 19,9584 MWp DA REALIZZARSI IN LOCALITA' SPINAMARA SOTTANA NEL COMUNE DI MONTEMILONE

TAVOLA: A.12.a.18	SEZIONI TRASVERSALI CORRENTI
SCALA: 1:1.000	
DATA: novembre 2021	

Committente: MARMARIA SOLARE 8 - S.R.L.
Powertis Soltec

Progettista impianti elettrici: Ing. Paolo Acquasanta
Collaboratori: Ing. Eustachio Santarsia, Studio Tecnico Lanni Srls

Opere edili e consulenza Ambientale: Ing. Paolo Acquasanta, Arch. Cosimo Damiano Belfiore, Geom. Rocco Donato Lorusso

Archeologo: Dott. Antonio Bruscella

Geologo: Dott. Maurizio Giacomino

Agronomo: Dott. Gino Panzardi