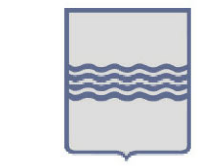


UNIONE EUROPEA

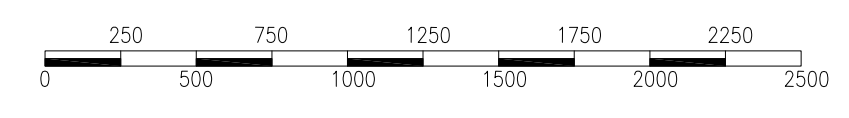


REGIONE BASILICATA  
Dipartimento Ambiente, Territorio,  
Politiche della Sostenibilità

# CARTA TECNICA della REGIONE BASILICATA

Sezione n° 471-II  
GRASSANO

scala 1:25.000 (1 cm = 250 m)

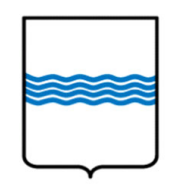


AREA INSTALLAZIONE  
IMPIANTO FOTOVOLTAICO

PUNTO DI CONSEGNA

QUADRO DI UNIONE DELLE SEZIONI LIMITROFE			LIMITI AMMINISTRATIVI NEL FOGLIO N. 471	
471-IV Taccone	471-I Irsina	472-IV Santa Maria d' Irsà		
471-III Tricarico	471-II Grassano	472-III Grottole		
490-IV Albano di Lucania	490-I Salandra	491-IV Stazione di Ferandina		

## REGIONE BASILICATA



### COMUNE DI GROTTOLE PROVINCIA DI MATERA

PROGETTO DEFINITIVO  
IMPIANTO AGRIVOLTICO AD INSEGUIMENTO SOLARE DA 19,9584 MWp  
DA REALIZZARSI IN LOCALITA' "BOLETTIERI" NEL COMUNE DI GROTTOLE

TAVOLA:	A.12.a.1	COROGRAFIA DI INQUADRAMENTO DELL'AREA
SCALA:	1:25.000	
DATA:	novembre 2021	

Committente: MARMARIA SOLARE 15 - S.R.L.

Progettista impianti elettrici: Ing. Paolo Acquisanta  
Collaboratori: Ing. Eustachio Santarsia  
Studio Tecnico Lantri S.r.l.s

Opere edili e consulenza Ambientale: Ing. Paolo Acquisanta  
Arch. Cosimo Damiano Belfiore  
Geom. Rocco Donato Lorusso

Archeologo: Dott. Antonio Bruscella

Geologo: Dott. Maurizio Giacomino

Agronomo: Dott. Gino Panzardi



COROGRAFIA DI INQUADRAMENTO DELL'AREA  
Scala 1:25.000

