Firmato digitalmente da

Pablo Miguel Otin Pintado

C = IT

SEZIONI OVEST - EST Scala 1:2.000

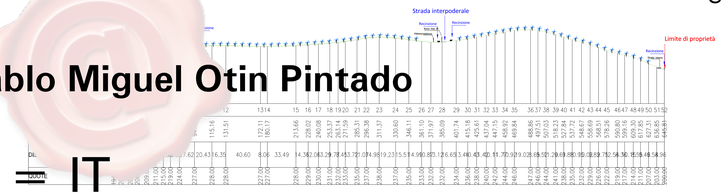

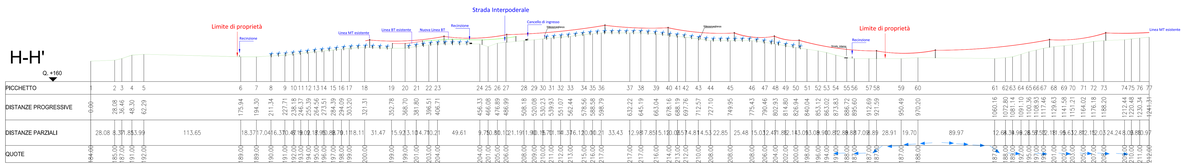

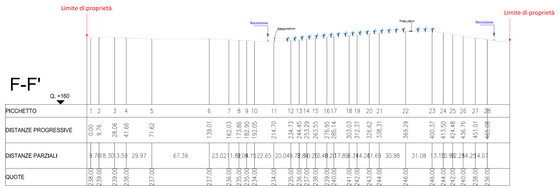

SEZIONI NORD-SUD Scala 1:2.000

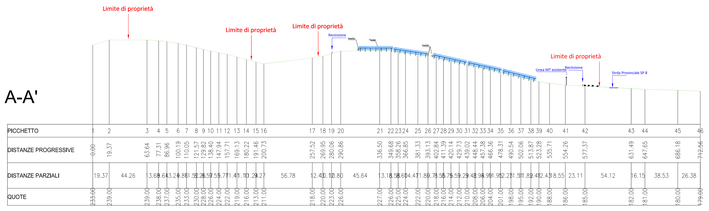

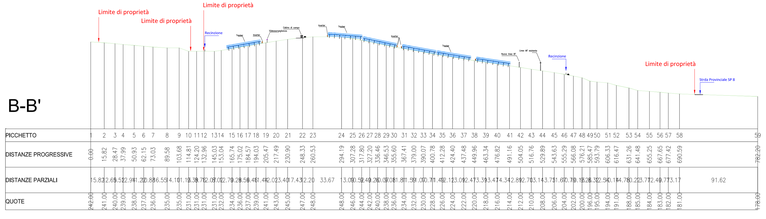

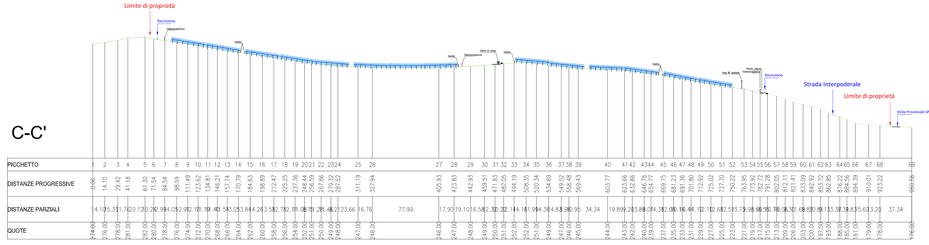



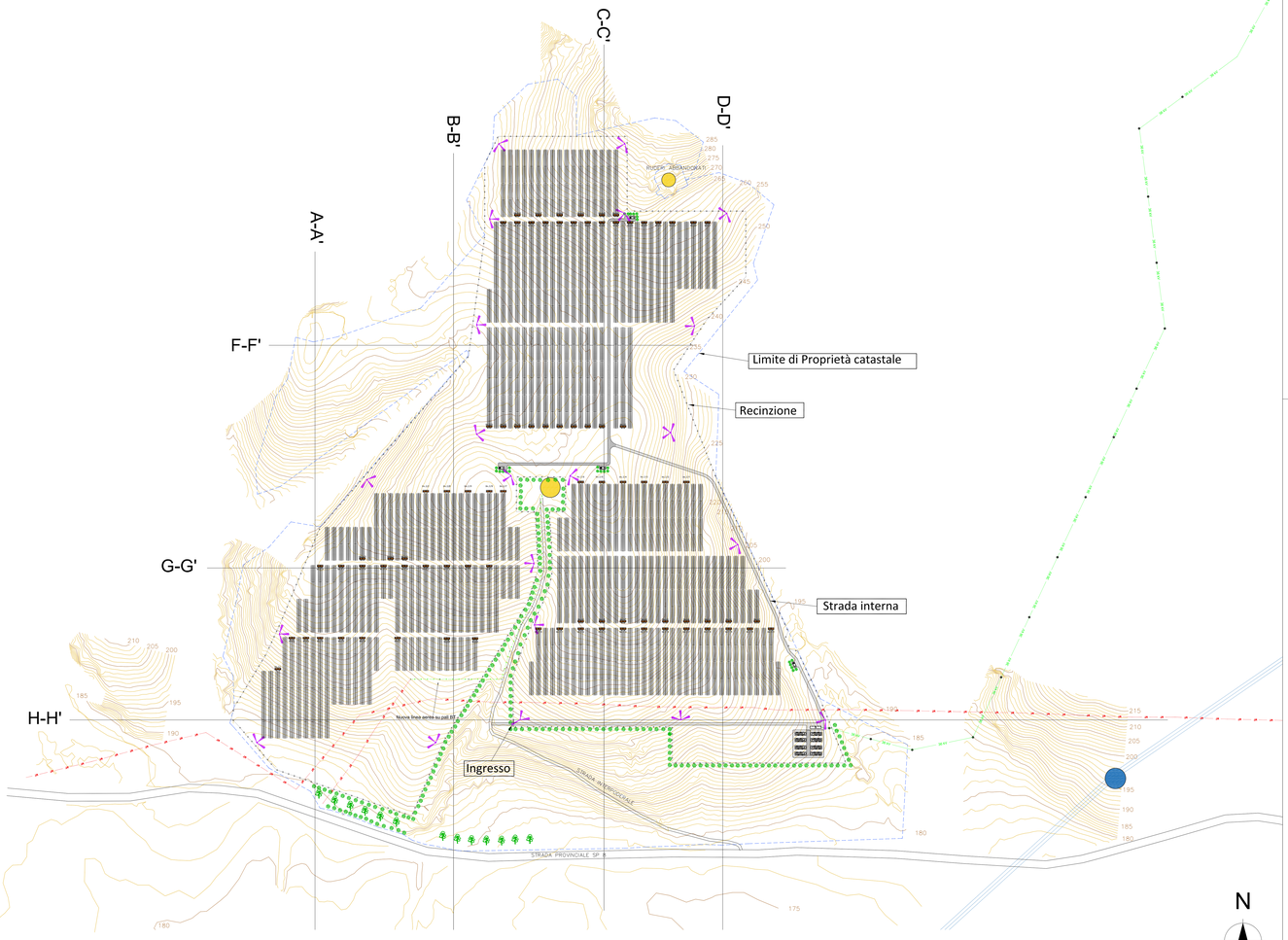

PLANIMETRIA DI PROGETTO

Scala 1:2.000

Legenda

- Limite di proprietà
- Recinzione
- Strada di servizio interna realizzata con materiale arido compattato
- Cabina Arrivo
- Control Room
- Cabine di campo
- Palo della videosorveglianza
- Curve di livello
- Fascia di rispetto dalle strade e mitigazione impianto

LEGENDA OSTACOLI

- MT/BT
- RETE AT
- OSTACOLO FISSO (STRUTTURA)

REGIONE BASILICATA

COMUNE DI GROTTOLE

PROVINCIA DI MATERA

PROGETTO DEFINITIVO

IMPIANTO AGRIVOLTAICO AD INSEGUIMENTO SOLARE DA 19,9584 MWp DA REALIZZARSI IN LOCALITA' "BOLETTIERI" NEL COMUNE DI GROTTOLE

TAVOLA:	A.12.b.4	Sezioni trasversali correnti
SCALA:	1:2.000	
DATA:	novembre 2021	

Committente:	MARMARIA SOLARE 15 - S.R.L.
Progettista impianti elettrici:	Ing. Paolo Acquasanta
Collaboratori:	Ing. Eustachio Santarsia Studio Tecnico Lantri Srls
Opere edili e consulenza Ambientale:	Ing. Paolo Acquasanta Arch. Cosimo Damiano Belfiore Geom. Rocco Donato Lorusso
Archeologo:	Dott. Antonio Bruscella
Geologo:	Dott. Maurizio Giacomino
Agronomo:	Dott. Gino Panzardi

Powertis Soltec