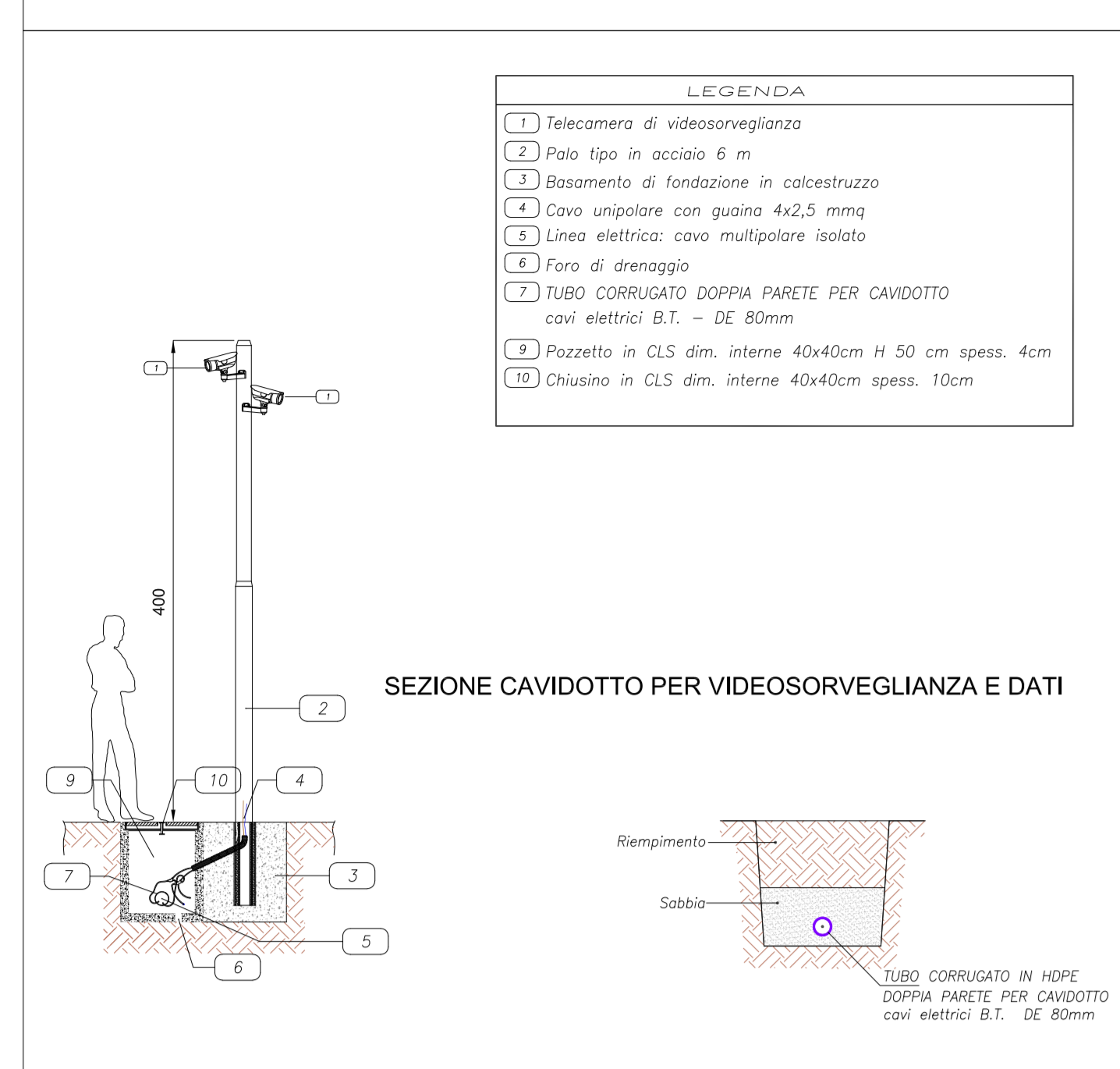
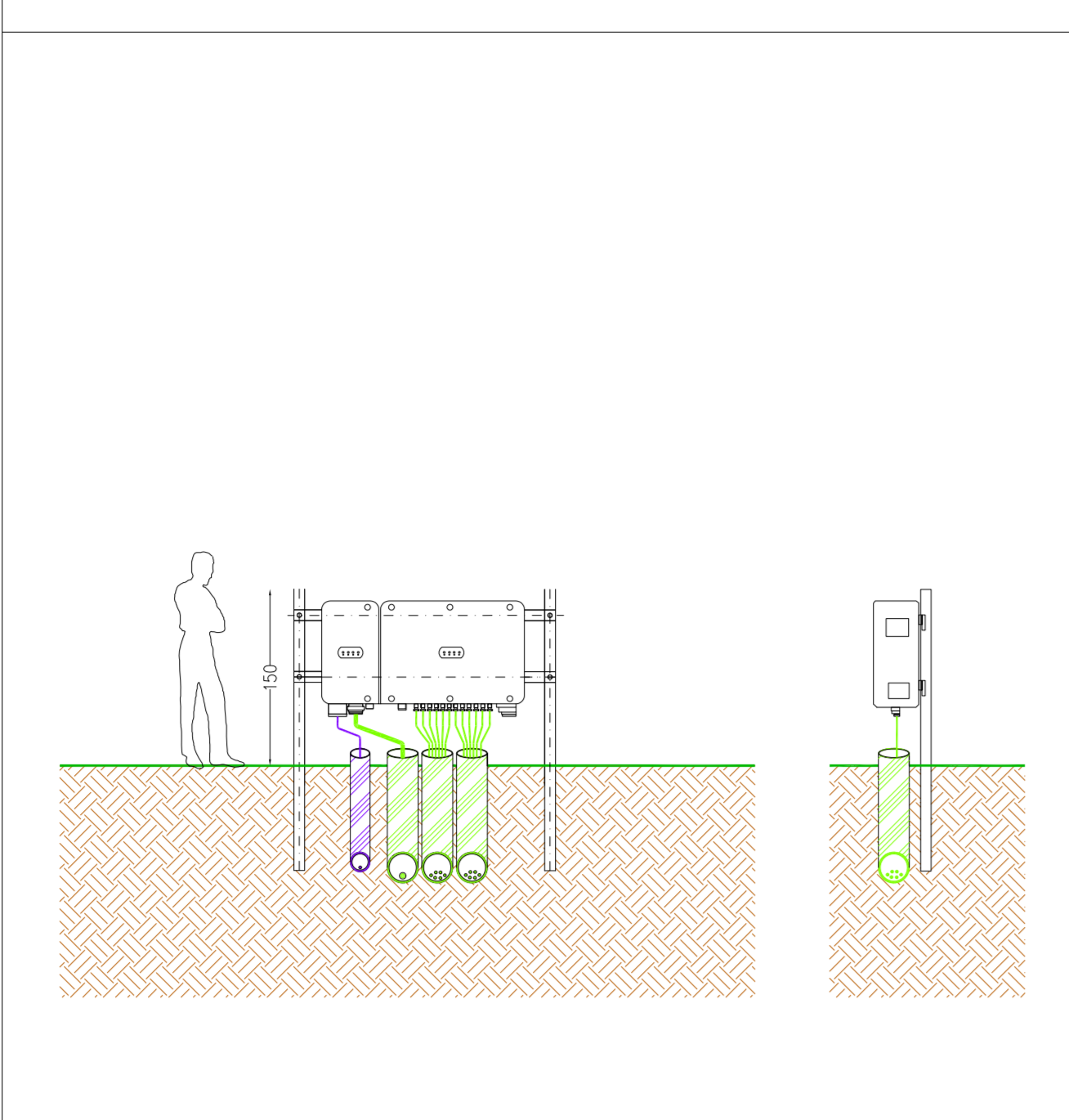


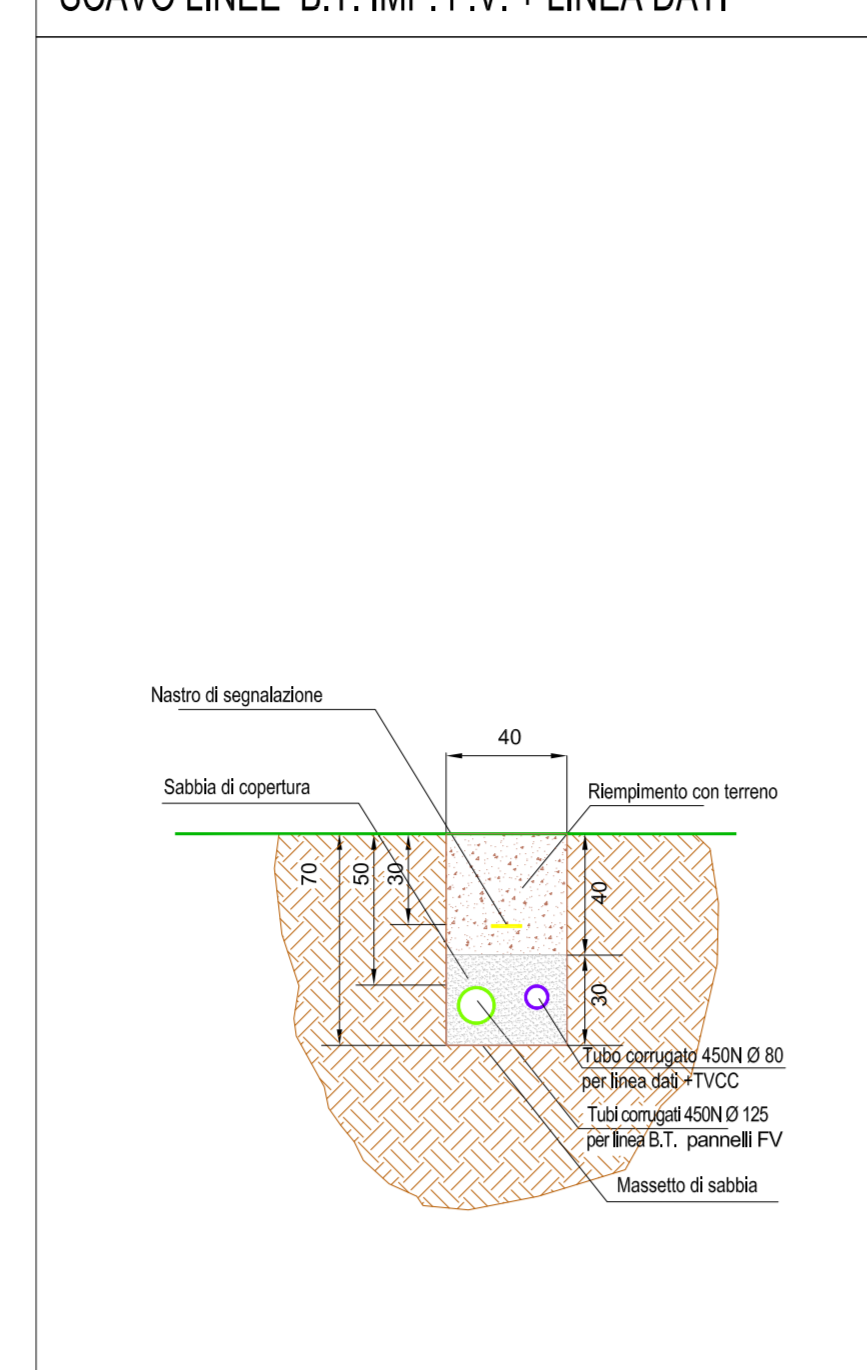
PART. "C" PALO PER VIDEOSORVEGLIANZA scala 1:50



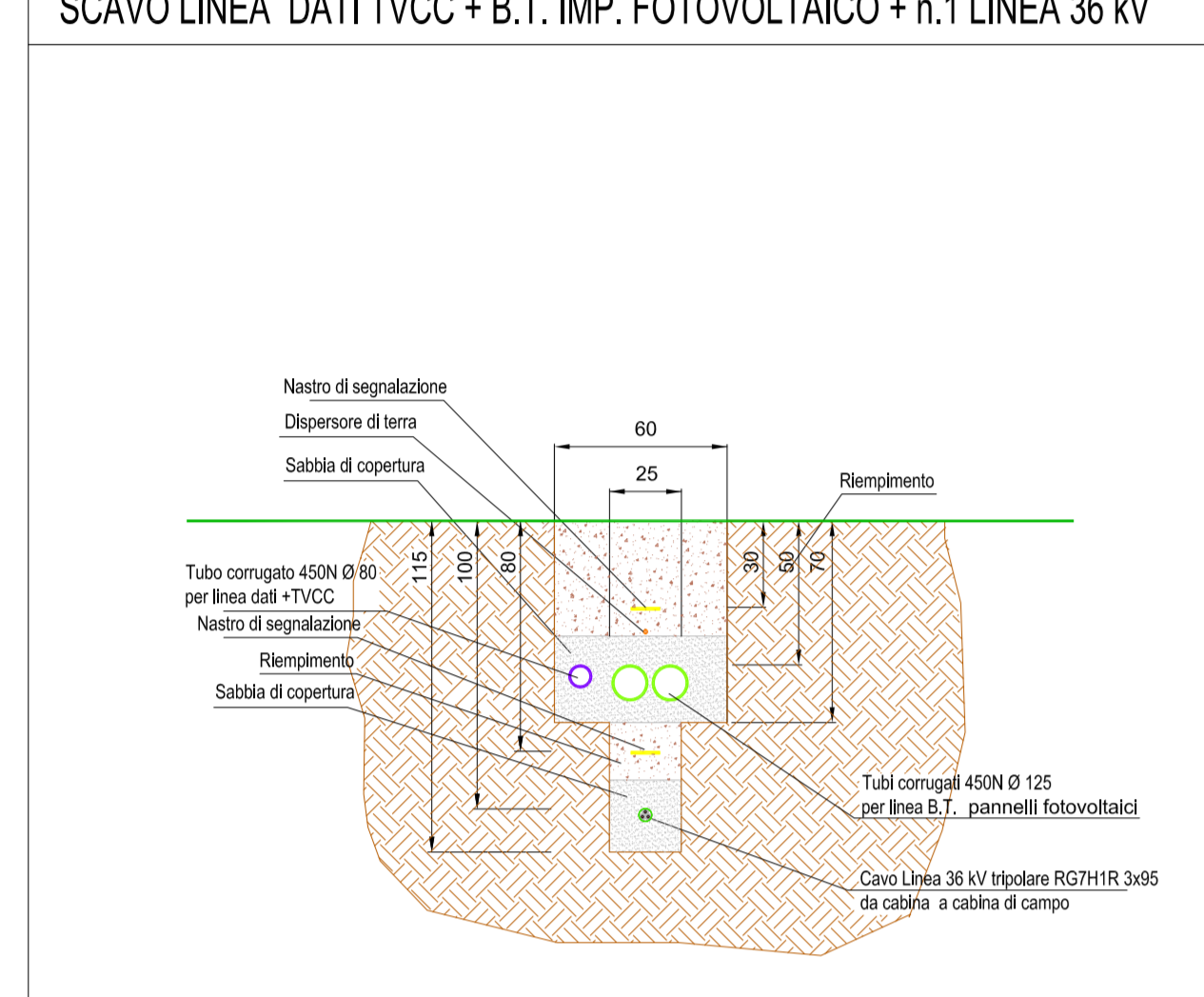
PARTICOLARE "B" INSTALLAZIONE INVERTER scala 1:50



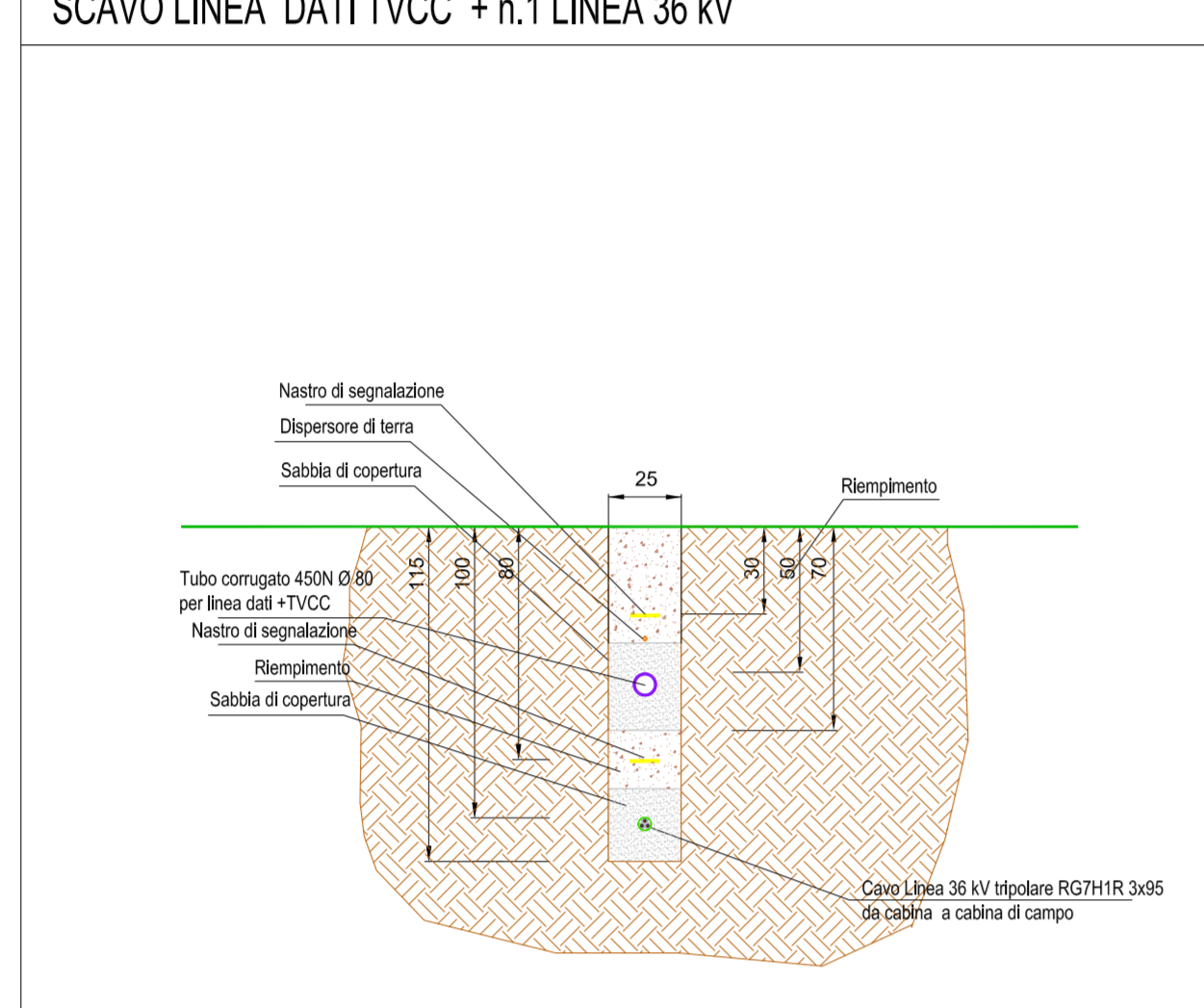
PARTICOLARE "A" SCAVO LINEE B.T. IMP. F.V. + LINEA DATI scala 1:25



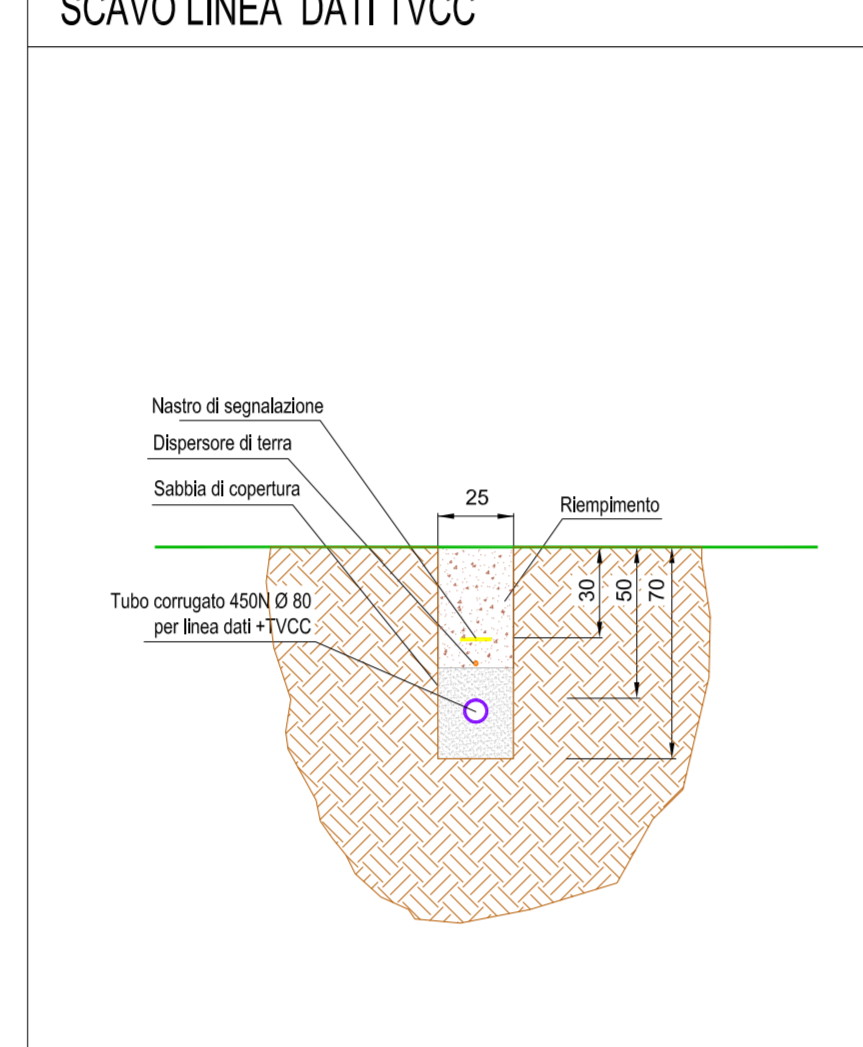
PARTICOLARE "F" SCAVO LINEA DATI TVCC + B.T. IMP. FOTOVOLTAICO + n.1 LINEA 36 kV scala 1:25



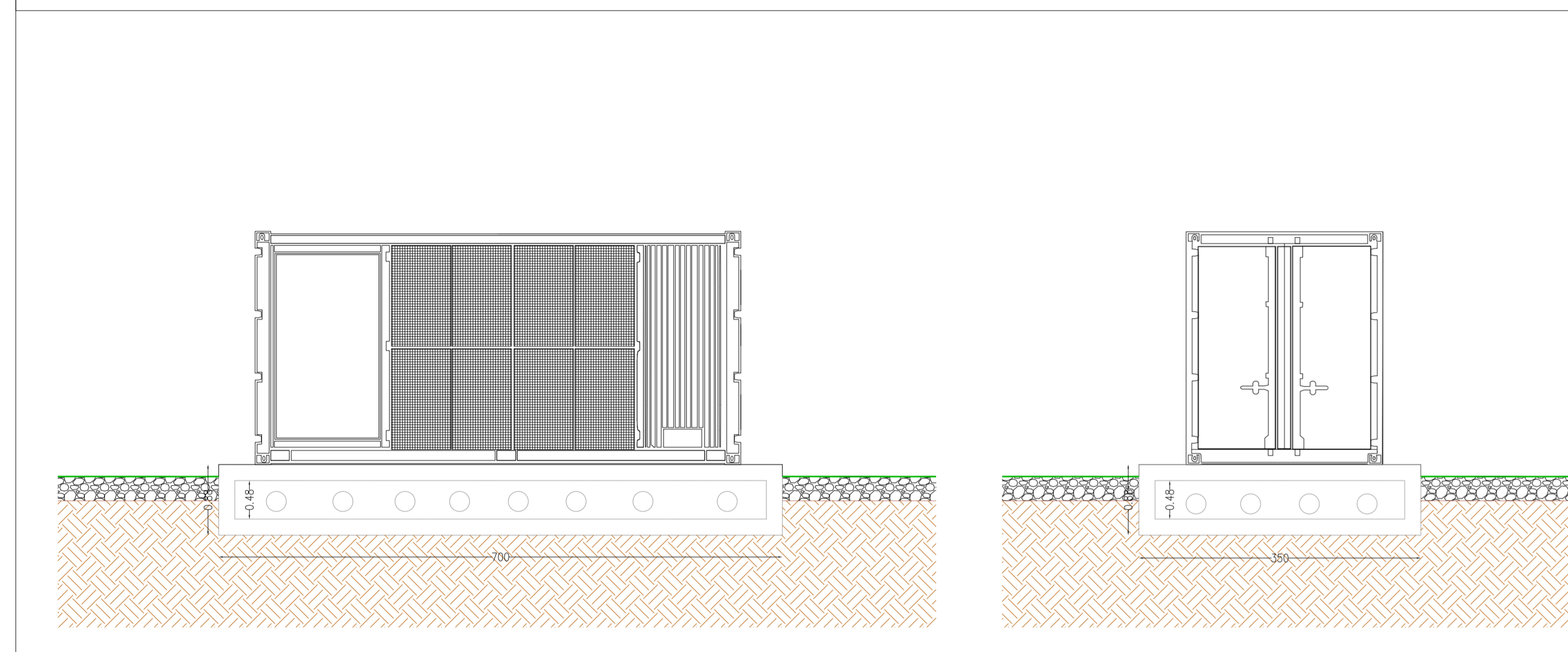
PARTICOLARE "E" SCAVO LINEA DATI TVCC + n.1 LINEA 36 kV scala 1:25



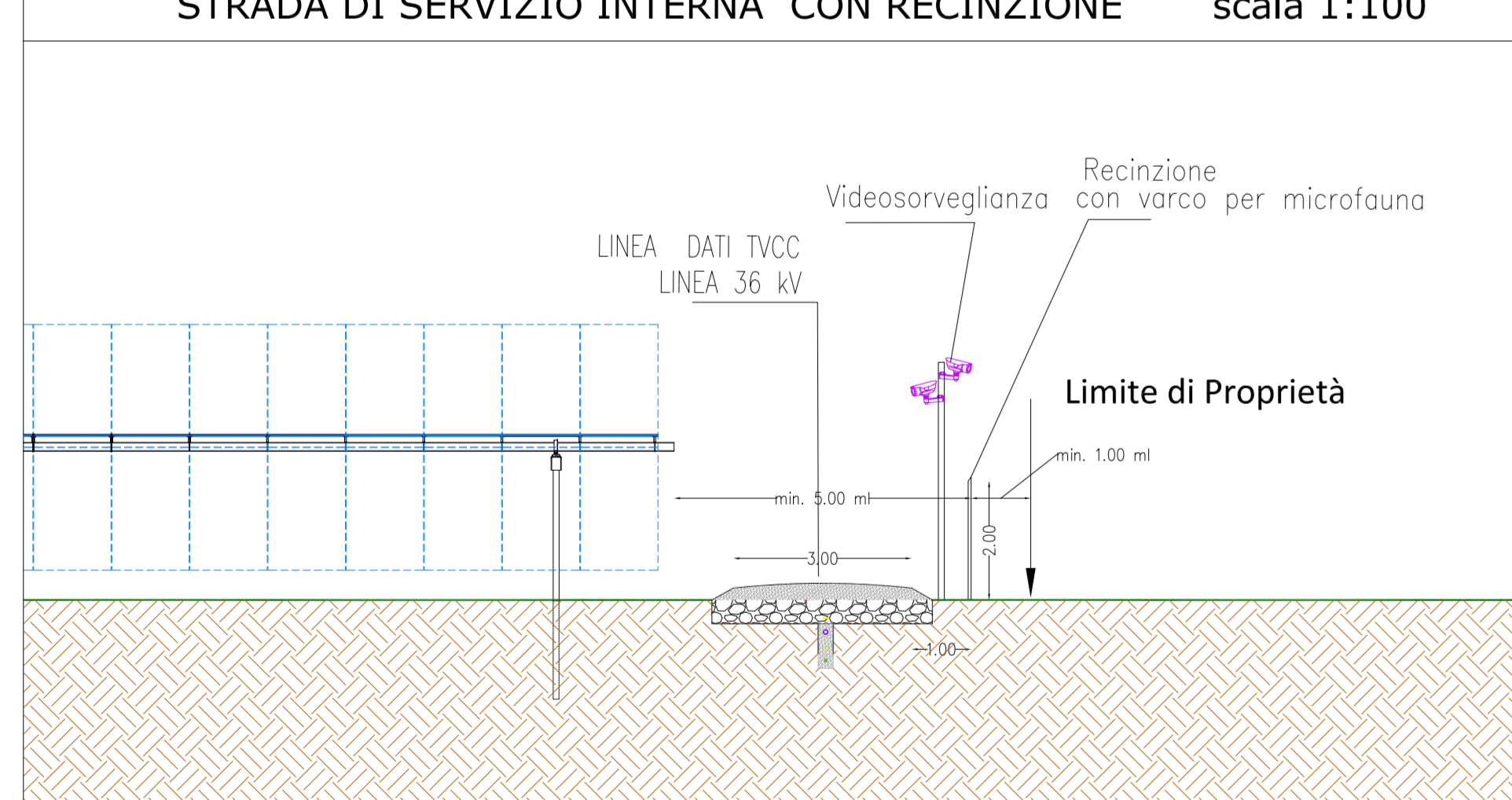
PARTICOLARE "D" SCAVO LINEA DATI TVCC scala 1:25



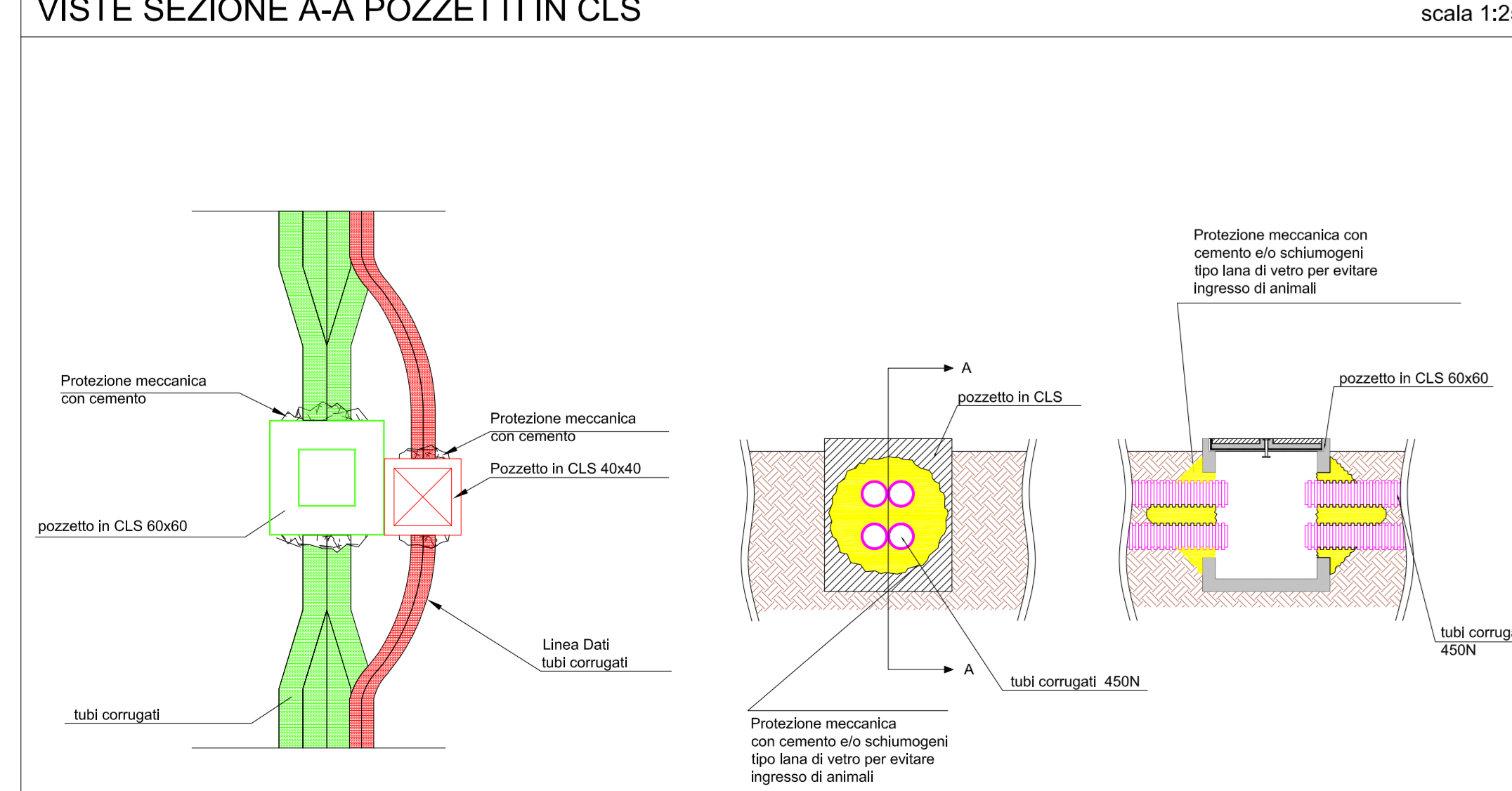
PAERICOLARE "G" VISTA CABINA DI CAMPO. SEZIONE INGRESSO CAVI scala 1:50



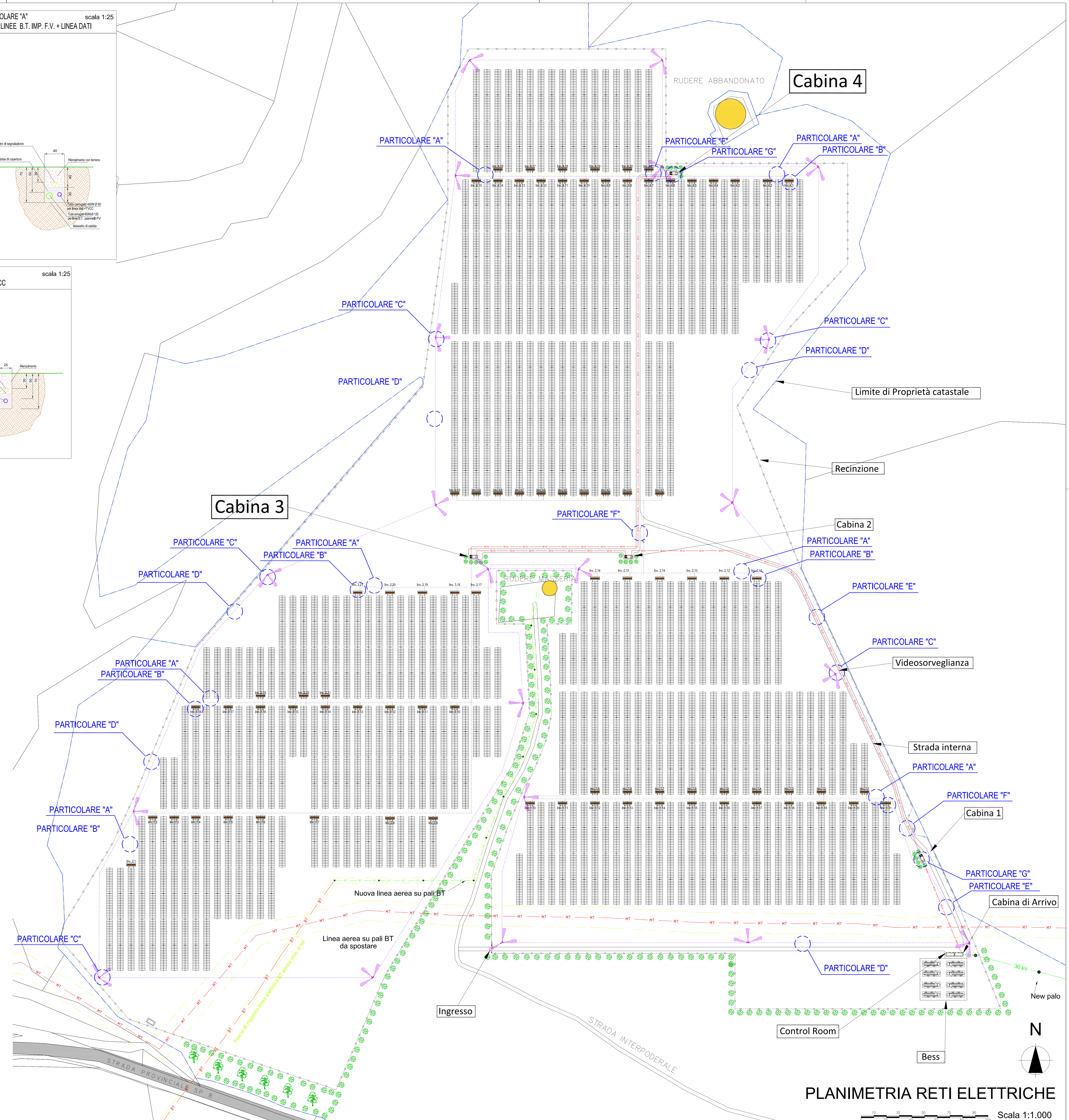
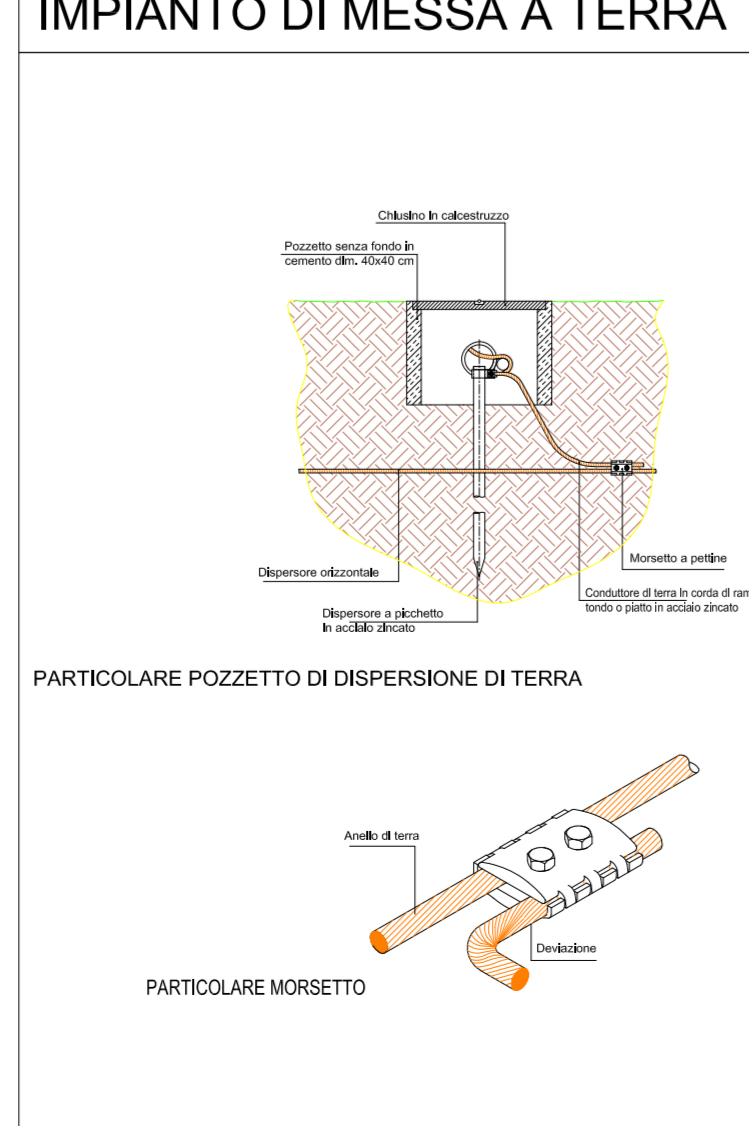
PARTICOLARE STRADA DI SERVIZIO INTERNA CON RECINZIONE scala 1:100



PART. PERCORSO CORRUGATI IN PROSSIMITA' DEI POZZETTI VISTE SEZIONE A-A POZZETTI IN CLS scala 1:25



PART. POZZETTI IMPIANTO DI MESSA A TERRA scala 1:25



Legenda

- Limite di proprietà
- Recinzione
- Strada di servizio interna realizzata con materiale arido compatto
- 36 kV Linea MT interna a 36 kVp
- 36 kV Linea MT da 36kV di consegna alla Sottostazione TERNA
- CAVIDOTTO BASSA TENSIONE (dall'inverter alla cabina)
- CAVIDOTTO IMPIANTO SPECIALI (videosorveglianza; segnale inverter di campo)
- Control Room
- Cabina Arrivo
- Cabine di campo
- Inverter di campo
- Tracker con n° 60 pannelli fotovoltaici da 660W
- Palo della videosorveglianza
- Fascia di rispetto dalle strade e mitigazione impianto

LEGENDA OSTACOLI

- MT/BT
- RETE AT
- OSTACOLO FISSO (STRUTTURA)

REGIONE BASILICATA

COMUNE DI GROTTOLE
PROVINCIA DI MATERA

PROGETTO DEFINITIVO
IMPIANTO AGROFOTVOLTAICO AD INSEGUIMENTO SOLARE DA 19,9584 MWp DA REALIZZARSI IN LOCALITA' "BOLETTIERI" NEL COMUNE DI GROTTOLE

TAVOLA: A.12.b.7
SCALA: 1:25-1:50-1:100-1:1.000
DATA: novembre 2021

Planimetria delle reti elettriche

Committente: MARMARIA SOLARE 15 - S.R.L. **PowerTis** **soltec**

Progettista impianti elettrici: Ing. Paolo Acquasanta
Ing. Elisabetta Santanna
Studio Tecnico Lanzi Site

Opere edili e consulenza Ambientale: Ing. Paolo Acquasanta
Arch. Cosimo Damiano Belfiore
Geom. Rocco Donato Lorusso

Archeologo: Dott. Antonio Bruscella
Geologo: Dott. Maurizio Giacomino
Agronomo: Dott. Gino Panzardi

PLANIMETRIA RETI ELETTRICHE
Scala 1:1.000