


















### Aree e siti non idonei

ref. PIEAR - capitolo 2.2.3.1

-  1. Riserve Naturali regionali e statali
-  2. Aree SIC e pSIC
-  3. Aree ZPS e pZPS
-  4. Oasi WWF
-  5. Siti archeologici, storico-monumentali ed architettonici con fascia di rispetto di 300 m
-  6. Aree A1 e A2 comprese nei Piani Paesistici di Area vasta
-  7. Tutte le aree boscate
-  8. Aree boscate ed a pascolo percorse da incendio da meno di 10 anni dalla data di presentazione dell'istanza di autorizzazione
-  9. Fasce costiere per una profondità di almeno 1.000 m
-  10. Aree fluviali, umide, lacuali e le dighe artificiali con fascia di rispetto di 150 m dalle sponde (ref. D.lgs n.42/2004) e compatibile con le previsioni del PAI
-  11. Centri urbani
-  12. Aree dei Parchi Regionali esistenti
-  13. Aree comprese nei Piani Paesistici di Area Vasta soggette a verifica di ammissibilità
-  14. Aree sopra i 1.200 m di altitudine dal livello del mare
-  15. Aree di crinale individuati dai Piani Paesistici di Area Vasta come elementi lineari di valore elevato
-  16. Su terreni irrigui con colture intensive quali uliveti, agrumeti o altri alberi da frutto e quelle investite da colture di pregio
-  17. Aree dei Piani Paesistici soggette a trasformabilità condizionata o ordinaria


## REGIONE BASILICATA



### COMUNE DI GROTTOLE PROVINCIA DI MATERA

PROGETTO DEFINITIVO  
IMPIANTO AGRIVOLTICO AD INSEGUIMENTO SOLARE DA 19,9584 MWP  
DA REALIZZARSI IN LOCALITA' "BOLETTIERI" NEL COMUNE DI GROTTOLE

|         |               |  |
|---------|---------------|--|
| TAVOLA: | A.13.a.3      | <b>AREE E SITI NON IDONEI<br/>P.I.E.A.R.<br/>APPENDICE A PARAGRAFO 2.2.3.1</b> |
| SCALA:  | 1:10.000      |  |
| DATA:   | novembre 2021 |  |

|                                      |  |  |
|--------------------------------------|--|--|
| Committente:                         | MARMARIA SOLARE 15 - S.R.L.  | <b>Powertis</b><br> |
| Progettista impianti elettrici:      | Ing. Paolo Acquasanta  |  |
| Collaboratori:                       | Ing. Eustachio Santarsia<br>Studio Tecnico Lantri Srls                               |  |
| Opere edili e consulenza Ambientale: | Ing. Paolo Acquasanta<br>Arch. Cosimo Damiano Belfiore<br>Geom. Rocco Donato Lorusso |  |
| Archeologo:                          | Dott. Antonio Bruscella  |  |
| Geologo:                             | Dott. Maurizio Giacomino   |  |
| Agronomo:                            | Dott. Gino Panzardi  |  |