







Carta dei Beni culturali e paesaggistici - Sub - area A/2
Scala 1: 150.000

- Legenda:**
-  Limite Sub-area
 -  Limite unità di pianificazione
- Beni culturali entro i 300m dalla costa (1):**
-  Achettonici di interesse culturale dichiarato
 -  Siti UNESCO
- Beni paesaggistici (1):**
-  Beni paesaggistici dichiarati
- Patrimonio subacqueo (1):**
-  Relitti, beni archeologici e architettonici