

























Carta delle Aree Marine Protette

Scala 1: 1.000.000

Legenda

-  Limite Sub - Area
-  Santuario Pelagos
- AMP - Aree Marine Protette**
-  01 AMP, Area marina protetta Capo Carbonara
-  02 AMP, Area marina protetta Isola di Ventotene e Santo Stefano
-  03 AMP, Area marina protetta Punta Campanella
-  04 AMP, Area marina protetta Isole Egadi
-  05 AMP, Area marina protetta Isola di Ustica
-  09 AMP, Area marina protetta Capo Gallo - Isola delle Femmine
-  10 AMP, Area marina protetta Capo Gaccia Isola Piana
-  11 AMP, Area marina protetta Isola dell'Asinara
-  12 AMP, Area marina protetta Tavolara - Punta Coda Cavallo
-  13 AMP, Area marina protetta Portofino
-  17 AMP, Area marina protetta Costa degli Infreschi e della Masseta
-  19 AMP, Area marina protetta Regno di Nettuno
-  20 AMP, Area marina protetta Santa Maria di Castellabate
-  22 AMP, Area marina protetta Isola di Bergeggii
-  23 AMP, Area marina protetta Cinque Terre
-  24 AMP, Area marina protetta Penisola del Sinis - Isola Mal di Ventre
-  26 AMP, Area marina protetta Capotesta - Punta Falcone
-  27 AMP, Area marina protetta Capo Milazzo
-  28 AMP, Area marina protetta Secche della Meloria
-  29 AMP, Area naturale marina protetta Secche di Tor Paterno
-  01 A, Parco archeologico sommerso di Gaiola
-  02 A, Parco archeologico sommerso di Baia

