





**Rapporto Ambientale del
Piano di Gestione dello Spazio Marittimo
AREA MARITTIMA TIRRENO -
MEDITERRANEO OCCIDENTALE**





**Carta dei Beni culturali e paesaggistici -
Sub - Area MO/7**

Scala 1: 400.000



Legenda:

-  Limite Sub-Area
-  Limite unità di pianificazione

Beni culturali entro i 300m dalla costa (1):

-  Archeologici di interesse culturale dichiarato
-  Architettonici di interesse culturale dichiarato



Beni paesaggistici (1):

-  Beni paesaggistici dichiarati
-  Paesaggi costieri oggetto di ordinanze di interdizione



Patrimonio subacqueo (1):

-  Relitti, beni archeologici e architettonici

Altri beni culturali (3):

-  Beni paesaggistici ex-art 136
-  Beni identitari

Altri beni archeologici (3):

-  Beni paesaggistici ex-art 142
-  Beni paesaggistici Ex Art. 143